

東近江市統計書

平成22年版



東近江市

東近江市の花・木

市の花 『ムラサキ』(ムラサキ科ムラサキ属)

古く万葉の時代に蒲生野にて、額田王が大海人皇子にあてて詠んだ「あかねさす 紫野ゆき 標野ゆき 野守は 見ずや 君が袖ふる」の紫野はムラサキを栽培している野、標野は御料地であった蒲生野を指しています。

このように本市は万葉に所縁(ゆかり)がある土地柄であり、万葉の古代をしのばせる花として全国的に有名でもあることから、希少種であるムラサキが群生する風景がよみがえることを期待し、この情緒ある花が選定されました。



市の木 『イロハモミジ』(カエデ科カエデ属)

イロハモミジはタカオカエデ、イロハカエデとも呼ばれ、社寺境内や庭園などに広く植栽されています。

秋の紅葉は非常に美しく、市内でも大本山永源寺、百済寺、紅葉公園など、秋の紅葉の季節には、県内はもとより京阪神・中京方面からもこの地域が観光客でにぎわいます。

市民のみなさんに親しまれていることや、この木の持つ美しさ、また、この木を活用した観光の活性化などの観点から、東近江市にふさわしいことから選定されました。



市章について



本市の市章は、平成17年2月11日に制定されたもので、東(east)の「e」と「近」をモチーフにグリーンは豊かな自然を、ブルーは清らかな川と環境を、レッドは活力を表現。全体として、豊かさ・調和・発展・成長・連帯・交流を表し、新生「東近江市」の将来像をシンボライズしています。

凡 例

1. この統計書は、原則として平成 22 年（もしくは直近年）を収録したものが
必要に応じて経年比較をあげています。
また、市町合併により合算できない資料については、旧市町別に収録を行って
いるものがあります。
2. 資料は、基幹統計調査および庁内各課、官公庁、民間団体などから収集したも
のを、資料の出所を各表の下部に掲げました。
3. 調査の時期については、暦年（1月～12月）のものは「年」、会計年度（4月
～3月）のものは「年度」と区別しています。
4. 数値の単位未満は四捨五入してあるので、合計と内訳との数値が一致しない場
合があります。
5. 統計表の中の符号は次のとおりです。
 - ・・・単位に満たないもの
 - －・・・皆無または該当数値のないもの
 - △・・・減少しているもの
 - ×・・・発表を差し控えるもの

目次

第1章 市の概要	1	第6章 産 業	
第2章 市民のくらし	2	25 (工業) 従業者規模別事業所数、従業者数、 製造品出荷額等	21
第3章 土地・気象		26 (工業) 産業中分類別事業所数、従業者数、 製造品出荷額等	21
1 位置	3	27 (商業) 就業者数・従業者数	22
2 面積及び広ぼう、標高	3	28 (商業) 卸売小売別事業所数、従業者数、 年間商品販売額、売場面積	22
3 地目別土地面積	3	29 (商業) 産業中分類別事業所数、従業者数、 年間商品販売額等	23
4 山岳	3	30 農林業経営体数	24
5 河川	4	31 総農家数及び土地持ち非農家数	24
6 気象状況	6	32 経営耕地のある農家数と経営耕地面積	24
第4章 人 口		33 耕作放棄地面積	25
7 人口の推移	8	34 総農家の世帯員数(農家人口)	25
8 年齢(3区分)別人口	8	35 漁業従事者数、就業者数	25
9 総人口及び世帯数	9	36 漁船数	25
10 住民基本台帳による人口及び世帯数	9	37 漁業種類別のべ経営体数	26
11 外国人登録人口及び世帯数	9	38 月別観光入込客数	26
12 総人口・世帯数(町別)	10	39 目的別観光入込客数	26
13 総人口(年齢別)	15	第7章 建設・運輸	
14 世帯人員	16	40 住居の種類・住宅の所有の関係(6区分)別 一般世帯数等	27
15 65歳以上の親族がいる一般世帯	16	41 家屋の状況	27
16 高齢単身者数	16	42 建築確認件数	28
17 人口動態	16	43 都市公園の現況	28
18 昼夜間人口	17	44 道路の状況	28
19 国籍別外国人登録者数	17	45 自動車保有台数	29
第5章 労働力・事業所・従業者		46 鉄道乗客数	29
20 労働力状態	18	47 ちよこつとバスの乗車人員数	30
21 産業別就業者数	18	48 ちよこつと号の利用者数	30
22 全事業所数及び従業者数	19		
23 産業別事業所数及び従業者数	19		
24 従業者規模別事業所数及び従業者数	20		

第8章 電気・ガス・水道

49 電気	31
50 都市ガス	31
51 上水道・簡易水道	31
52 公共下水道	31

第9章 保健・衛生

53 医療施設数・医療従事者数	32
54 死亡者数	32
55 ごみ処理	32

第10章 社会保障

56 国民年金加入状況	33
57 国民年金給付状況	33
58 国民健康保険加入状況	33
59 国民健康保険給付状況	33
60 福祉医療費助成状況	34
61 介護保険被保険者数及び認定状況	34
62 生活保護状況	34

第11章 治安・災害

63 火災発生状況	35
64 救急出動状況	35
65 刑法犯認知件数	35

第12章 教育・文化

66 保育園	36
67 幼稚園	38
68 小学校	40
69 中学校	42
70 高等学校（全日制・通信制）	43
71 特別支援学校	44
72 大学	44
73 短期大学	44
74 専修学校	45
75 指定文化財件数	45
76 図書貸出状況	46

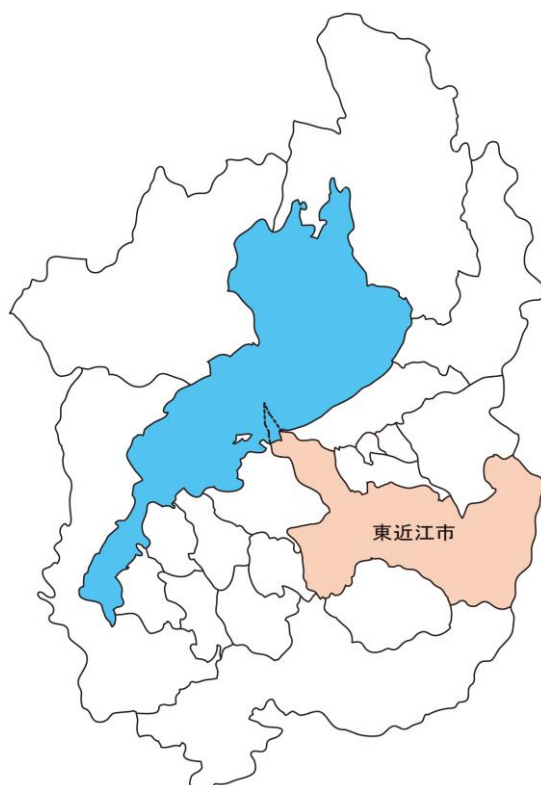
第13章 選挙・行政・財政

77 選挙人名簿選挙時登録者数	48
78 一般会計決算状況	50
79 特別会計決算状況	52

第14章 市民のあゆみ

行政区域の変遷図	53
略年表	54

第1章 市の概要



東近江市は、平成 17 年2月 11 日に八日市市・永源寺町・五個荘町・愛東町・湖東町が合併して誕生し、その後、平成 18 年1月1日に能登川町・蒲生町と合併し、現在の東近江市が誕生しました。

本市は、滋賀県の南東部に位置し、京阪神と中京都市圏との中間にあります。

地形は東西に細長く、鈴鹿山系のふもとに向かい豊かな自然に恵まれたなだらかな丘陵地が広がっています。鈴鹿山系に源を発する愛知川が市内を琵琶湖まで流れ、日野川とともにその流域に肥沃な大地を育み、美しい田園風景を形成しています。

市の面積は 388.58 km²(琵琶湖含む)で県の総面積の 9.7%を占めていますが、地目別に見ると、森林が約 57%、農地が 23%となっており、宅地は 6%となっています。

道路網については、名神高速道路八日市インターチェンジをはじめ、国道8号、国道 307 号、国道 421 号、国道 477 号などが広域幹線網を形成しています。

公共交通については、鉄道では近江鉄道が地域の中心部を通過しており、八日市駅と近江八幡駅の間を約 15 分、貴生川、米原駅との間をそれぞれ 35 分で結んでいます。













また、JR 琵琶湖線の能登川駅を有しており、京阪神への通勤・通学圏となっています。バスは路線バスやコミュニティバスが運行されています。

中世以降は、交通の要衝の地であったことから、市場町や門前として栄えました。近世には近江商人の活躍が見られるなど、様々な地域との交流を通して数多くの伝統や、独自の地域文化を育んできました。

昭和 40 年代以降は、名神八日市ICや周辺工業団地を中心に IT 関連工場をはじめ、電器・住宅などの多様な企業進出があり、今日では内陸型の工業都市としての性格も有するようになりました。

このような中、豊かな個性と積み重ねられてきた地域の歴史文化を活用し、「みんなで作る うるおいとにぎわいのまち」を合言葉に、市民と行政の協働による豊かなまちづくりを進めています。

第2章 市民の暮らし

<p>1. 人口密度</p>  <p>1km²に302.4人</p>	<p>2. 世帯数</p>  <p>1世帯に2.9人</p>	<p>3. 出生</p>  <p>1日に2.9人</p>	<p>4. 死亡</p>  <p>1日に2.8人</p>
<p>5. 結婚</p>  <p>12時間54分に1組</p>	<p>6. 離婚</p>  <p>1.8日に1組</p>	<p>7. 転入</p>  <p>1日に9.0人</p>	<p>8. 転出</p>  <p>1日に8.8人</p>
<p>9. ごみ処理</p>  <p>1日に91.2トン</p>	<p>10. 自動車</p>  <p>1世帯に2.4台</p>	<p>11. 救急</p>  <p>1日に9.7件</p>	<p>12. 火災</p>  <p>12.6日に1件</p>

第3章 土地・気象

1 位置

区分	経緯度	地名	市役所の位置
東端	東経 136° 27' 18"	茨川町	東近江市八日市緑町10番5号 東経 136° 12' 28" 北緯 35° 06' 47" 標高 131.86m(琵琶湖の水面+47m)
西端	東経 136° 05' 06"	琵琶湖上	
南端	北緯 35° 00' 49"	甲津畑町	
北端	北緯 35° 15' 06"	琵琶湖上	

2 面積及び広ぼう、標高

面積(km ²)	広ぼう(m)		標高(m)	
	東西	南北	最高	最低
388.58	33,277	26,395	1,247	81
	茨川町－琵琶湖上	琵琶湖上－甲津畑町	君ヶ畑町地先の御池岳丸山	大中町大中親と子の草の根広場の南

注：東西の距離は、緯度の差に25m/秒を乗じた距離。南北の距離は、緯度の差に30.8m/秒を乗じた距離。

3 地目別土地面積

単位：km²

	総数	田	畑	宅地	池沼	山林	原野	雑種地	琵琶湖	その他
面積	388.58	83.49	5.57	22.88	0.59	218.66	1.13	6.60	5.22	44.44
割合	100%	21.5%	1.4%	5.9%	0.2%	56.3%	0.3%	1.7%	1.3%	11.4%

資料：山林については、滋賀県森林政策課「滋賀県森林・林業統計要覧」の森林合計面積、琵琶湖については国土地理院
上記以外については、資産税課(平成22年1月1日)

4 山岳

単位：m

山岳名	標高	1/25000 地形図名	備考	山岳名	標高	1/25000 地形図名	備考
御在所山	1,212	御在所山	測定点	藤原岳	1,140	竜ヶ岳	等高線
御池岳	1,247	篠立	測定点	竜ヶ岳	1,100	竜ヶ岳	三角点
天狗岩	1,171	竜ヶ岳	標高点	釈迦岳	1,092	御在所山	三角点

資料：国土交通省国土地理院

注：三角点…三角点の値、標高点・測定点…地図作成時に空中写真から図化機で測定した値、等高線…等高線の最高値

5 河川

河川名	延長(m)	区間		備考
		上流	下流	
宇曾川	18,400	左岸:東近江市下一色町 右岸:愛知県愛荘町松尾寺	琵琶湖	
南川	5,590	東近江市百濟寺町	宇曾川	
安壺川	7,330	東近江市小田苺町	宇曾川	
北川	3,000	東近江市平柳町	南川	同名4川
五の谷川	6,500	東近江市百濟寺本町	南川	
淵川	2,300	東近江市北菩提寺町	五の谷川	
ドン川	2,800	東近江市中里町	南川	
愛知川	41,050	東近江市黄和田町	琵琶湖	
加領川	6,900	東近江市上山町	愛知川	
経田川	3,010	東近江市大覚寺町	加領川	
豊国川	2,230	東近江市大林町	経田川	
棚上川	2,460	東近江市平尾町	経田川	
千手川	2,200	東近江市小倉町	愛知川	
和南川	4,400	東近江市甲津畑町	愛知川	
井の谷川	1,730	東近江市甲津畑町	和南川	
渋川	2,900	東近江市甲津畑町	愛知川	
御池川	4,020	東近江市箕川町	愛知川	
神崎川	6,770	東近江市杠葉尾町	愛知川	
八風川	320	東近江市黄和田町	愛知川	
大同川	18,630	左岸:東近江市五個荘伊野部町 右岸:東近江市建部下野町	琵琶湖	同名1川
瓜生川	8,250	東近江市五個荘石馬寺町	大同川	
山路川	3,100	東近江市佐野町	瓜生川	同名1川
須田川	3,410	東近江市北須田町	瓜生川	
宮荘川	1,840	東近江市五個荘金堂町	瓜生川	

5 河川 (つづき)

河川名	延長(m)	区間		備考
		上流	下流	
天保川	3,440	東近江市五個荘伊野部町	宮荘川	
三田川	1,950	東近江市五個荘川並町	宮荘川	
石馬川	500	左岸:東近江市五個荘石馬寺町 右岸:東近江市五個荘川並町	瓜生川	
鉢光寺川	4,030	東近江市長勝寺町	大同川	
五位田川	2,420	東近江市今町	大同川	
新川	900	左岸:東近江市五個荘和田町 右岸:東近江市五個荘築瀬町	大同川	同名2川
蛇砂川	21,440	東近江市上二俣町	西之湖	
山本川	6,980	東近江市五個荘伊野部町	蛇砂川	
平成川	3,240	東近江市甲津畑町	和南川	
三明川	7,100	左岸:近江八幡市長光寺町 右岸:東近江市平田町	黒橋川	
江岸川	3,530	東近江市上平木町	三明川	
白鳥川	13,460	東近江市川合町	琵琶湖	
御沢川	1,470	東近江市上平木町	白鳥川	
布引川	11,000	東近江市尻無町	白鳥川	
平田大川	3,960	東近江市川合町	白鳥川	
日野川	46,710	蒲生郡日野町大字平子	琵琶湖	
法教寺川	4,330	蒲生郡竜王町大字山之上	日野川	
東沢砂川	1,300	東近江市宮川町	法教寺川	
佐久良川	15,820	蒲生郡日野町大字原	日野川	
大同川	2,380	東近江市石塔町	佐久良川	同名1川
古川	6,050	東近江市鑄物師町	日野川	
須川	2,630	東近江市蒲生堂町	日野川	同名1川
大平川	2,800	蒲生郡日野町大字中山	日野川	

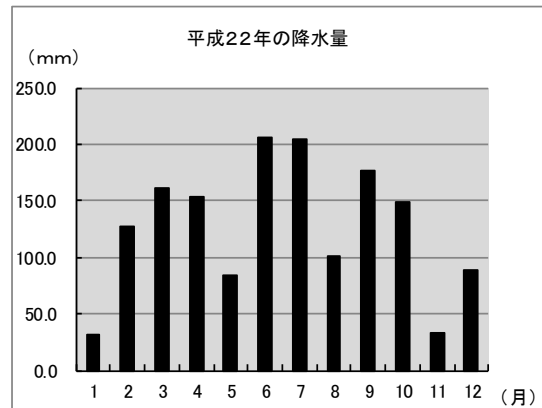
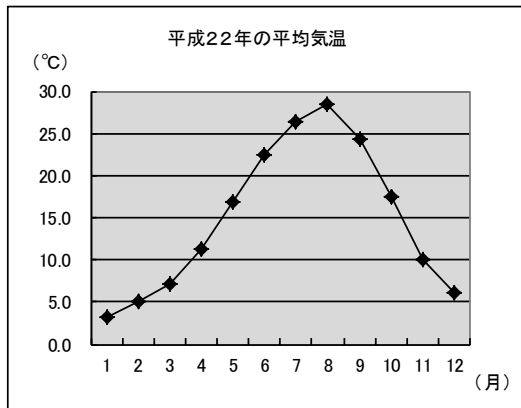
資料:滋賀県土木交通部河港課「河川・港湾調書」

6 気象状況

(1) 気温・降水量

平成22年

	平均気温	最高気温	起日	最低気温	起日	降水量	最大日降水量	起日	最大1時間降水量	起日
	°C	°C	(月/日)	°C	(月/日)	mm	mm	(月/日)	mm	(月/日)
1月	3.3	14.8	20	-4.1	18	32.0	8.5	21	3.0	28
2月	5.0	20.3	24	-3.3	22	128.0	29.0	26	7.5	26
3月	7.1	22.2	20	-2.1	27	161.0	23.0	24	11.0	16
4月	11.3	23.9	19	-2.1	4	154.0	57.0	22	13.5	2
5月	16.8	30.5	5	5.6	15	83.5	19.5	23	6.5	7
6月	22.4	33.6	28	11.6	6	206.0	35.0	18	20.5	19
7月	26.3	37.3	26	18.3	10	204.0	58.0	14	25.5	14
8月	28.5	37.1	23	21.8	7	101.5	65.5	12	27.5	12
9月	24.3	36.6	5	10.0	26	176.5	39.5	27	18.5	8
10月	17.5	27.7	12	6.8	27	148.5	52.0	31	12.5	4
11月	10.0	19.7	8	-0.3	29	32.5	18.0	22	11.0	1
12月	6.2	18.7	3	-2.5	31	89.5	29.0	3	9.5	3
全年	14.9	37.3	7/26	-4.1	1/18	1517.0	65.5	8/12	27.5	8/12



平成21年

	平均気温	最高気温	起日	最低気温	起日	降水量	最大日降水量	起日	最大1時間降水量	起日
	°C	°C	(月/日)	°C	(月/日)	mm	mm	(月/日)	mm	(月/日)
1月	3.2	14.4	29	-6.1	16	140.5	34	30	10	30
2月	5.1	16.2	14	-3.2	22	98.5	24	25	11	25
3月	7.3	23.6	19	-1.9	30	113.0	48	14	11	14
4月	12.6	26.2	11,19	-0.9	3	88.0	37	25	8	14
5月	17.9	31.4	12	6.2	14	106.0	55	7	8	7
6月	21.9	32.9	27	10.5	2	144.5	31	30	19	30
7月	25.3	35.3	15	18.1	4	158.5	36	22	25	22
8月	25.7	35.1	8	15.4	25	50.0	13	2	6	2
9月	21.8	32.9	6	12.4	10	47.0	22	12	9	15
10月	16.4	26.6	4	7.3	16,21	179.5	59	8	17	8
11月	10.7	25.0	1	1.0	24,29	151.0	57	11	12	11
12月	5.8	16.5	2	-2.8	22	50.5	22	11	5	11
全年	14.5	35.3	7/15	-6.1	1/16	1327.0	58.5	10/8	24.5	7/22

資料: 気象庁気象統計情報

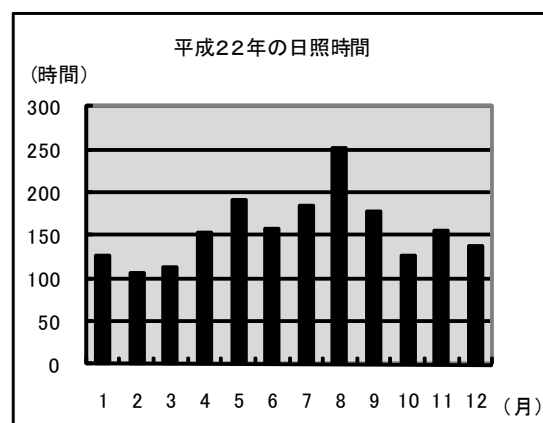
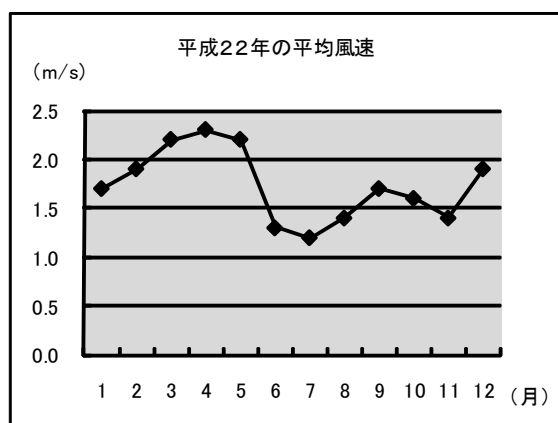
地点: 東近江(北緯35度03.7分、東経136度11.4分、標高128m)

6 気象状況 (つづき)

(2) 風速・日照時間等

平成22年

	平均風速 m/s	最大風速 m/s	風向	起日 (月/日)	日照時間 時間	日最高気温 25℃以上 日数 (夏日)	日最高気温 30℃以上 日数 (真夏日)	日最高気温 35℃以上 日数 (猛暑日)	日最低気温 0℃未満 日数 (冬日)
						日	日	日	日
1月	1.7	7.4	北西	21	126.6	0	0	0	20
2月	1.9	7.7	北北西	6	106.5	0	0	0	16
3月	2.2	9.0	北北西	21	113.0	0	0	0	6
4月	2.3	10.0	南東	27	153.9	0	0	0	2
5月	2.2	8.4	南東	23	192.2	10	1	0	0
6月	1.3	6.6	南東	26	157.7	24	7	0	0
7月	1.2	5.9	北西	6	185.5	31	22	9	0
8月	1.4	5.2	南東	9	252.5	31	30	14	0
9月	1.7	7.0	北西	25	177.1	25	15	7	0
10月	1.6	8.3	北北西	26	126.0	9	0	0	0
11月	1.4	7.4	北西	23	155.7	0	0	0	1
12月	1.9	7.9	北北西	22	138.3	0	0	0	10
全年	1.7	10.0	南東	4/27	1885.0	130	75	30	55



平成21年

	平均風速 m/s	最大風速 m/s	風向	起日 (月/日)	日照時間 時間	日最高気温 25℃以上 日数 (夏日)	日最高気温 30℃以上 日数 (真夏日)	日最高気温 35℃以上 日数 (猛暑日)	日最低気温 0℃未満 日数 (冬日)
						日	日	日	日
1月	1.5	8.0	北西	31	104.4	0	0	0	21
2月	2.0	9.9	北北西	14	120.0	0	0	0	15
3月	2.4	9.2	北北西	20	164.2	0	0	0	8
4月	2.1	8.7	南東	20	218.5	5	0	0	1
5月	1.8	10.2	北北西	14	174.1	11	1	0	0
6月	1.6	6.5	南南東	6	172.6	23	8	0	0
7月	1.3	5.9	北北東	26	89.7	30	17	1	0
8月	1.5	7.2	北北西	24	167.0	31	20	1	0
9月	1.8	7.7	北北西	19	184.8	26	4	0	0
10月	1.6	12.9	北西	8	176.5	3	0	0	0
11月	1.4	8.0	北北西	3	112.0	1	0	0	0
12月	1.7	9.0	西北西	31	142.5	0	0	0	13
全年	1.7	12.9	北西	10/8	1826.3	130	50	2	58

資料: 気象庁気象統計情報

地点: 東近江(北緯35度03.7分、東経136度11.4分、標高128m)

第4章 人口

7 人口の推移

単位：人、世帯

	人 口			世帯数
	総 数	男	女	
大正 9年	74,123	35,076	39,047	16,199
14年	75,109	36,000	39,109	16,383
昭和 5年	76,341	36,733	39,608	16,379
10年	77,385	37,133	40,252	16,429
15年	76,099	36,490	39,609	16,141
22年	94,892	45,165	49,727	19,624
25年	93,587	44,358	49,229	19,118
30年	90,497	42,844	47,653	18,712
35年	86,945	40,768	46,177	18,723
40年	84,820	39,621	45,199	19,156
45年	85,214	40,122	45,092	19,873
50年	91,713	44,063	47,650	22,283
55年	98,664	47,798	50,866	25,549
60年	103,204	50,559	52,645	27,383
平成 2年	106,508	52,186	54,322	29,256
7年	111,322	54,787	56,535	32,328
12年	114,395	56,400	57,995	34,974
17年	116,797	57,547	59,250	37,846

資料：国勢調査（各年10月1日）

総務庁統計局「昭和55年10月1日の境域による各回国勢調査時の市区町村別人口」
滋賀県「滋賀県推計人口年報」国勢調査統計表

8 年齢（3区分）別人口

区 分	年少人口	構成比 (%)	生産年齢人口	構成比 (%)	老年人口	構成比 (%)	総 数 (人)
	0～14歳 (人)		15～64歳 (人)		65歳以上 (人)		
昭和55年	23,384	23.7	63,937	64.8	11,311	11.5	98,664
昭和60年	23,649	22.9	66,742	64.7	12,813	12.4	103,204
平成 2年	21,685	20.4	69,983	65.7	14,763	13.9	106,508
平成 7年	20,237	18.2	73,420	66.0	17,662	15.9	111,322
平成12年	19,246	16.8	74,726	65.3	20,351	17.8	114,395
平成17年	18,575	15.9	75,980	65.1	22,240	19.0	116,797

※総数には「不詳」を含むため、内訳を合計しても総数に一致しない。

資料：国勢調査（各年10月1日）

9 総人口及び世帯数

単位：人、世帯

	人 口			世 帯 数
	総 数	男	女	
東 近 江 市	117,521	58,143	59,378	41,220
八日市地区	45,766	22,989	22,777	17,873
永源寺地区	6,011	2,886	3,125	1,897
五個荘地区	12,102	5,949	6,153	4,207
愛東地区	5,342	2,632	2,710	1,561
湖東地区	9,255	4,483	4,772	2,802
能登川地区	23,475	11,543	11,932	7,977
蒲生地区	15,570	7,661	7,909	4,903

資料：市民課（平成23年1月1日）

注：総人口＝住民基本台帳登録人口＋外国人登録人口

10 住民基本台帳による人口及び世帯数

単位：人、世帯

	人 口			世 帯 数
	総 数	男	女	
東 近 江 市	114,315	56,536	57,779	39,159
八日市地区	43,695	21,948	21,747	16,596
永源寺地区	5,966	2,868	3,098	1,869
五個荘地区	11,828	5,833	5,995	4,003
愛東地区	5,275	2,581	2,694	1,499
湖東地区	9,189	4,457	4,732	2,737
能登川地区	22,966	11,271	11,695	7,670
蒲生地区	15,396	7,578	7,818	4,785

資料：市民課（平成23年1月1日）

11 外国人登録人口及び世帯数

単位：人、世帯

	人 口			世 帯 数
	総 数	男	女	
東 近 江 市	3,206	1,607	1,599	2,061
八日市地区	2,071	1,041	1,030	1,277
永源寺地区	45	18	27	28
五個荘地区	274	116	158	204
愛東地区	67	51	16	62
湖東地区	66	26	40	65
能登川地区	509	272	237	307
蒲生地区	174	83	91	118

資料：市民課（平成23年1月1日）

12 総人口・世帯数(町別)

単位:人、世帯

町名	世帯数	人口		
		総数	男	女
上平木町	349	1,188	596	592
平田町	91	243	131	112
柏木町	56	198	99	99
下羽田町	155	500	233	267
中羽田町	55	212	106	106
上羽田町	265	950	467	483
市辺町	322	1,017	479	538
糠塚町	71	213	115	98
三津屋町	216	628	315	313
野口町	222	624	304	320
布施町	104	391	185	206
蛇溝町	498	1,006	605	401
布引台一丁目	136	418	217	201
布引台二丁目	109	371	199	172
瓜生津町	130	398	202	196
土器町	33	114	56	58
上大森町	102	350	167	183
大森町	493	1,302	650	652
尻無町	300	733	334	399
下二俣町	104	316	153	163
柴原南町	87	252	130	122
芝原町	90	341	168	173
池田町	67	261	117	144
今代町	55	162	82	80
寺町	53	173	83	90
岡田町	15	46	26	20
御園町	199	521	265	256
林田町	290	724	389	335
五智町	216	417	226	191
中小路町	695	1,574	833	741
妙法寺町	618	1,595	843	752
神田町	67	239	120	119
野村町	103	336	166	170
外町	84	255	119	136
川合寺町	33	114	61	53
札の辻一丁目	196	430	232	198
札の辻二丁目	177	385	196	189
建部日吉町	329	874	428	446
建部瓦屋寺町	121	333	163	170
建部下野町	118	307	125	182
建部上中町	90	291	139	152
建部北町	94	238	123	115
建部塚町	340	830	426	404
建部南町	69	186	92	94
栄町	192	436	209	227
東中野町	163	449	225	224
西中野町	138	388	189	199
昭和町	196	636	320	316
中野町	347	911	454	457
今崎町	98	293	145	148
東今崎町	28	83	43	40
今堀町	547	1,368	672	696
小今町	151	508	249	259
小脇町	1,006	2,497	1,260	1,237

12 総人口・世帯数(町別) (つづき)

単位:人、世帯

町名	世帯数	人口		
		総数	男	女
八日市松尾町	85	194	90	104
八日市浜野町	162	354	185	169
八日市東浜町	223	578	258	320
八日市本町	230	404	211	193
八日市町	181	454	204	250
八日市上之町	379	811	399	412
八日市清水一丁目	87	229	97	132
八日市清水二丁目	346	736	383	353
八日市清水三丁目	71	152	83	69
八日市金屋一丁目	80	162	74	88
八日市金屋二丁目	122	278	138	140
八日市金屋三丁目	114	259	118	141
八日市野々宮町	108	246	115	131
八日市東本町	254	545	265	280
八日市緑町	364	808	410	398
聖徳町	295	648	338	310
青葉町	65	134	74	60
幸町	138	279	156	123
ひばり丘町	316	808	380	428
春日町	141	384	179	205
聖和町	234	648	309	339
沖野一丁目	377	898	467	431
沖野二丁目	375	885	445	440
沖野三丁目	196	515	270	245
沖野四丁目	363	867	427	440
沖野五丁目	126	344	174	170
東沖野一丁目	235	443	244	199
東沖野二丁目	434	940	476	464
東沖野三丁目	340	821	423	398
東沖野四丁目	178	371	193	178
東沖野五丁目	371	946	473	473
石谷町	101	344	164	180
一式町	76	250	129	121
新出町	33	93	41	52
市原野町	125	417	201	216
高木町	115	419	192	227
上二俣町	68	284	149	135
池之脇町	27	104	50	54
甲津畑町	166	509	249	260
和南町	65	232	112	120
山上町	404	1,357	651	706
青野町	192	593	286	307
永源寺高野町	149	454	208	246
永源寺相谷町	130	415	212	203
佐目町	9	24	11	13
萱尾町	6	17	10	7
蓼畑町	15	32	15	17
杠葉尾町	62	163	66	97
黄和田町	28	75	33	42
政所町	62	124	60	64
箕川町	18	28	13	15
蛭谷町	19	25	10	15
君ヶ畑町	27	52	24	28

12 総人口・世帯数(町別) (つづき)

単位:人、世帯

町名	世帯数	人口		
		総数	男	女
五個荘山本町	339	997	492	505
五個荘新堂町	73	258	121	137
五個荘木流町	90	253	127	126
五個荘平阪町	38	135	73	62
五個荘伊野部町	63	211	94	117
五個荘奥町	98	365	167	198
五個荘三俣町	33	114	51	63
五個荘北町屋町	304	851	450	401
五個荘石塚町	308	861	429	432
五個荘清水鼻町	74	165	85	80
五個荘金堂町	250	696	336	360
五個荘石川町	18	66	34	32
五個荘塚本町	79	235	107	128
五個荘川並町	344	787	341	446
五個荘石馬寺町	174	483	236	247
五個荘七里町	82	286	137	149
五個荘日吉町	123	375	173	202
宮荘町	261	811	409	402
五個荘五位田町	155	482	247	235
五個荘竜田町	379	1,019	519	500
五個荘小幡町	310	912	449	463
五個荘中町	182	559	277	282
五個荘築瀬町	285	753	381	372
五個荘和田町	39	128	60	68
五個荘河曲町	106	300	154	146
平尾町	74	234	117	117
園町	47	204	113	91
大覚寺町	31	118	51	67
大林町	47	155	75	80
市々原町	75	225	115	110
上中野町	85	197	96	101
下中野町	59	247	127	120
池之尻町	64	230	113	117
百済寺甲町	12	38	13	25
上山町	65	192	99	93
百済寺本町	121	436	220	216
百済寺町	52	147	74	73
北坂町	92	263	110	153
愛東外町	61	191	87	104
小倉町	101	365	192	173
青山町	53	216	102	114
曾根町	55	227	111	116
妹町	134	487	244	243
中戸町	47	183	97	86
鯉江町	89	322	156	166
上岸本町	85	339	165	174
梅林町	39	82	46	36
大萩町	73	244	109	135

12 総人口・世帯数(町別) (つづき)

単位:人、世帯

町名	世帯数	人口		
		総数	男	女
僧坊町	37	152	77	75
湯屋町	123	429	207	222
平柳町	138	470	232	238
祇園町	37	115	51	64
小八木町	117	419	203	216
今在家町	47	163	80	83
平松町	101	303	151	152
大沢町	68	238	110	128
南花沢町	53	178	83	95
北花沢町	83	293	145	148
読合堂町	82	289	138	151
中里町	67	253	116	137
下里町	110	231	103	128
中一色町	54	212	109	103
下一色町	77	238	116	122
勝堂町	136	459	214	245
北菩提寺町	67	230	110	120
西菩提寺町	52	144	63	81
南菩提寺町	66	230	112	118
横溝町	204	728	368	360
中岸本町	67	199	97	102
下岸本町	56	141	77	64
小田苜町	317	1,028	500	528
大清水町	96	315	148	167
南清水町	129	417	205	212
北清水町	58	215	105	110
清水中町	53	186	88	98
長町	95	311	145	166
小池町	75	227	115	112
池庄町	137	442	215	227
長勝寺町	194	553	267	286
神郷町	276	788	370	418
佐生町	314	808	422	386
佐野町	1,848	5,276	2,619	2,657
種町	720	1,997	1,005	992
今町	198	524	272	252
垣見町	519	1,295	625	670
猪子町	255	700	328	372
林町	297	786	394	392
能登川町	316	968	472	496
北須田町	48	158	78	80
南須田町	43	130	61	69
伊庭町	625	2,033	996	1,037
山路町	550	1,535	756	779
鉢光寺町	504	1,507	741	766
小川町	276	894	465	429
川南町	76	274	136	138
阿弥陀堂町	52	174	87	87
新宮町	144	442	196	246
乙女浜町	151	563	270	293
福堂町	177	607	285	322
栗見新田町	126	464	224	240
栗見出在家町	101	330	157	173
きぬがさ町	90	326	154	172
大中町	77	343	163	180

12 総人口・世帯数(町別) (つづき)

単位:人、世帯

町名	世帯数	人口		
		総数	男	女
鑄物師町	153	597	272	325
蒲生岡本町	80	301	157	144
上麻生町	33	142	72	70
下麻生町	43	177	84	93
大塚町	128	400	185	215
田井町	32	106	50	56
蒲生大森町	38	148	72	76
鈴町	102	317	145	172
蒲生堂町	819	2,591	1,322	1,269
宮川町	1,580	4,964	2,504	2,460
外原町	15	69	29	40
宮井町	34	146	64	82
葛巻町	53	206	107	99
横山町	46	163	83	80
合戸町	46	139	70	69
上南町	34	129	60	69
市子殿町	285	618	335	283
市子沖町	34	137	64	73
市子松井町	31	87	38	49
市子川原町	156	503	246	257
平林町	41	129	65	64
石塔町	175	552	240	312
綺田町	91	268	122	146
蒲生寺町	52	201	99	102
桜川東町	116	347	171	176
桜川西町	257	793	379	414
川合町	336	995	460	535
木村町	63	243	121	122
稲垂町	30	102	45	57
合計	41,220	117,521	58,143	59,378

資料:市民課(平成23年1月1日)

注:総人口=住民基本台帳登録人口+外国人登録人口

13 総人口(年齢別)

年 齢	男	女	計
0	548	515	1,063
1	592	558	1,150
2	622	563	1,185
3	589	541	1,130
4	568	560	1,128
5	557	532	1,089
6	616	585	1,201
7	574	594	1,168
8	653	565	1,218
9	591	630	1,221
10	656	603	1,259
11	677	659	1,336
12	618	660	1,278
13	679	589	1,268
14	632	616	1,248
15	635	581	1,216
16	646	634	1,280
17	585	584	1,169
18	702	590	1,292
19	645	646	1,291
20	679	632	1,311
21	720	628	1,348
22	729	646	1,375
23	753	709	1,462
24	750	636	1,386
25	701	640	1,341
26	795	711	1,506
27	745	665	1,410
28	791	679	1,470
29	753	710	1,463
30	823	744	1,567
31	758	766	1,524
32	831	773	1,604
33	851	817	1,668
34	892	838	1,730
35	913	816	1,729
36	900	877	1,777
37	918	843	1,761
38	900	897	1,797
39	956	810	1,766
40	853	755	1,608
41	820	784	1,604
42	770	743	1,513
43	839	787	1,626
44	586	562	1,148
45	754	776	1,530
46	732	718	1,450
47	768	731	1,499
48	664	697	1,361
49	674	634	1,308
50	694	657	1,351
51	696	720	1,416
52	730	722	1,452
53	647	649	1,296
54	693	720	1,413
55	749	685	1,434

年 齢	男	女	計
56	755	711	1,466
57	754	777	1,531
58	823	835	1,658
59	833	854	1,687
60	922	905	1,827
61	966	955	1,921
62	963	971	1,934
63	972	858	1,830
64	627	611	1,238
65	508	547	1,055
66	709	708	1,417
67	669	682	1,351
68	671	620	1,291
69	657	663	1,320
70	541	606	1,147
71	484	508	992
72	426	507	933
73	497	618	1,115
74	459	534	993
75	426	568	994
76	429	498	927
77	394	589	983
78	438	537	975
79	416	568	984
80	401	501	902
81	345	473	818
82	338	497	835
83	276	500	776
84	248	424	672
85	228	405	633
86	192	389	581
87	116	335	451
88	75	275	350
89	82	263	345
90	79	252	331
91	49	186	235
92	38	147	185
93	40	117	157
94	20	97	117
95	22	96	118
96	14	70	84
97	11	50	61
98	6	39	45
99	1	15	16
100	4	18	22
101	5	8	13
102	1	3	4
103	-	1	1
104	-	4	4
105	1	-	1
106	-	-	-
107	-	1	1
108	-	-	-
109	-	-	-
110	-	-	-
合計	58,143	59,378	117,521
65歳以上人口	10,316	13,919	24,235

資料：市民課(平成23年1月1日)

注：総人口＝住民基本台帳登録人口＋外国人登録人口

14 世帯人員

単位：世帯、人

一般世帯							
世帯数							
総数	世帯人員が 1人	2人	3人	4人	5人	6人	7人
37,795	8,644	7,997	6,832	6,992	3,617	2,349	1,059

一般世帯(つづき)					間借り・下宿などの の単身者	会社などの独身寮の 単身者
世帯数(つづき)			世帯人員	1世帯当たり 人員		
8人	9人	10人以上				
241	51	13	115,228	3.05	256	1,190

資料：国勢調査(平成17年10月1日)

15 65歳以上の親族がいる一般世帯

単位：世帯

	総数	親族人員						
		1人	2	3	4	5	6	7人以上
世帯数	14,711	1,907	3,693	2,286	1,860	1,920	1,872	1,173
世帯人員	53,025	1,917	7,395	6,869	7,454	9,604	11,236	8,550
65歳以上親族人員	20,921	1,907	5,758	3,305	2,430	2,509	2,975	2,037

資料：国勢調査(平成17年10月1日)

16 高齢単身者数

単位：人

	総数	65～69歳	70～74	75～79	80～84	85歳以上
65歳以上の高齢単身者数	1,897	414	468	435	339	241
男	517	167	130	109	57	54
女	1,380	247	338	326	282	187

資料：国勢調査(平成17年10月1日)

17 人口動態

単位：人

	出生	死亡	自然増減	転入	転出	社会増減	死産	婚姻件数	離婚件数
平成18年	1,089	947	142	3,559	3,636	-77	36	630	212
平成19年	1,120	955	165	3,759	3,789	-30	21	677	206
平成20年	1,159	1,018	141	3,505	3,734	-229	25	660	202
平成21年	1,097	979	118	3,888	3,716	172	17	603	187
平成22年	1,062	1,035	27	3,269	3,215	54	20	658	206

資料：出生、死亡、死産、婚姻、離婚は厚生労働省「人口動態調査」。転入、転出は市民課(各年1月～12月)

18 昼夜間人口

単位：人

	年度	国勢調査人口 (夜間人口)	流入人口	流出人口	流入超過数 (△は流出超過数)	昼間人口
東近江市	17	78,801	16,988	16,911	77	78,878
旧能登川町	17	23,148	3,149	8,492	△ 5,343	17,805
旧蒲生町	17	14,846	2,720	5,767	△ 3,047	11,799
旧八日市市	2	40,774	10,738	8,894	1,844	42,618
	7	42,907	11,802	10,339	1,463	44,370
	12	44,303	13,206	10,520	2,686	46,989
旧永源寺町	2	6,553	305	2,121	△ 1,816	4,737
	7	6,500	472	2,113	△ 1,641	4,859
	12	6,326	635	2,037	△ 1,402	4,924
旧五個荘町	2	10,024	2,100	2,968	△ 868	9,156
	7	11,108	2,532	3,564	△ 1,032	10,076
	12	11,735	2,840	3,940	△ 1,100	10,635
旧愛東町	2	6,172	820	1,744	△ 924	5,248
	7	6,003	1,033	1,784	△ 751	5,252
	12	5,880	1,472	1,840	△ 368	5,512
旧湖東町	2	9,388	2,701	1,942	759	8,629
	7	9,244	2,517	2,901	△ 384	8,860
	12	9,070	2,855	2,989	△ 134	8,936
旧能登川町	2	22,413	3,641	6,649	△ 3,008	19,405
	7	22,634	3,512	7,438	△ 3,926	18,708
	12	22,608	3,745	7,804	△ 4,059	18,622
旧蒲生町	2	11,107	1,866	3,602	△ 1,736	9,371
	7	12,923	2,509	4,502	△ 1,993	10,930
	12	14,328	3,031	5,090	△ 2,059	12,269

資料：国勢調査(各年10月1日)

注：H17年東近江市には、旧蒲生町および旧能登川町は合併前のため含まない。

19 国籍別外国人登録者数

単位：人

国名	ブラジル	中国	フィリピン	韓国	ペルー	インドネシア	タイ	朝鮮
人数	1,837	435	269	238	161	55	54	51
国名	ボリビア	米国	ベトナム	ネパール	パラグアイ	ベネズエラ	その他	合計
人数	18	13	12	10	10	6	37	3,206

資料：市民課(平成23年1月1日)

第5章 労働力・事業所・従業者

20 労働力状態

単位:人

	※ 総数	労働力人口						非労働力人口	
		総数	就業者				完全 失業者	総数	
			総数	主に仕事	家事の ほか仕事	通学のかた わら仕事			休業者
総数	98,220	62,470	59,923	49,570	8,867	710	776	2,547	34,113
男	48,041	36,841	35,200	33,551	910	345	394	1,641	9,989
女	50,179	25,629	24,723	16,019	7,957	365	382	906	24,124

資料:国勢調査(平成17年10月1日)

※「総数」には、労働力状態「不詳」を含む。

21 産業別就業者数

単位:人

総数		59,923	
第1次産業	農業	3,389	3,461 (5.8%)
	林業	61	
	漁業	11	
第2次産業	鉱業	15	25,023 (41.8%)
	建設業	4,774	
	製造業	20,234	
第3次産業	電気・ガス・熱供給・水道業	213	30,954 (51.7%)
	情報通信業	373	
	運輸業	2,765	
	卸売・小売業	8,412	
	金融・保険業	965	
	不動産業	246	
	飲食店、宿泊業	1,924	
	医療、福祉	4,431	
	教育、学習支援業	2,117	
	複合サービス事業	771	
	サービス業(他に分類されないもの)	7,085	
公務(他に分類されないもの)	1,652		
分類不能の産業		485	485 (0.8%)

資料:国勢調査(平成17年10月1日)

2 2 全事業所数及び従業者数

	事業所数				従業者数			
	平成18年	平成13年	平成13年～18年		平成18年 (人)	平成13年 (人)	平成13年～18年	
			増加数	増加率 (%)			増加数 (人)	増加率 (%)
東近江市	5,103	5,525	-422	-7.6	49,897	51,861	-1,964	-3.8
旧八日市市	2,271	2,451	-180	-7.3	25,380	25,317	63	0.2
旧永源寺町	328	368	-40	-10.9	1,756	1,907	-151	-7.9
旧五個荘町	479	521	-42	-8.1	4,829	5,309	-480	-9.0
旧愛東町	230	254	-24	-9.4	2,225	2,376	-151	-6.4
旧湖東町	461	505	-44	-8.7	4,408	4,754	-346	-7.3
旧能登川町	862	925	-63	-6.8	6,812	7,421	-609	-8.2
旧蒲生町	472	501	-29	-5.8	4,487	4,777	-290	-6.1

資料：事業所・企業統計調査(平成18年10月1日)

2 3 産業別事業所数及び従業者数

	事業所数	従業者数(人)	
		男(人)	女(人)
全産業	5,103	49,897	21,069
農林漁業	21	188	42
鉱業	1	22	2
建設業	789	3,742	754
製造業	638	17,282	5,296
電気・ガス・熱供給・水道業	5	183	27
情報通信業	25	163	66
運輸業	95	2,056	510
卸売・小売業	1,292	8,771	4,754
金融・保険業	53	623	329
不動産業	134	327	139
飲食店、宿泊業	470	2,739	1,740
医療、福祉	252	4,454	3,395
教育、学習支援業	249	2,659	1,464
複合サービス事業	54	802	254
サービス業(他に分類されないもの)	971	4,415	1,933
公務(他に分類されないもの)	54	1,471	364

資料：事業所・企業統計調査(平成18年10月1日)

2 4 従業者規模別事業所数及び従業者数

単位: 従業者数(人)

産業大分類	事業所数	民 営					
		総 数		1~4人		5~9人	
		事業所数	従業者数	事業所数	従業者数	事業所数	従業者数
全産業	5,103	4,898	45,843	3,183	6,699	842	5,524
農林漁業	21	21	188	10	22	5	31
非農林漁業	5,082	4,877	45,655	3,173	6,677	837	5,493
鉱業	1	1	22	-	-	-	-
建設業	789	789	3,742	564	1,174	145	931
製造業	638	638	17,282	272	656	130	863
電気・ガス・熱供給・水道業	5	2	119	-	-	-	-
情報通信業	25	24	159	14	28	4	23
運輸業	95	95	2,056	21	48	15	109
卸売・小売業	1,292	1,289	8,737	853	1,907	231	1,538
金融・保険業	53	52	596	21	46	11	74
不動産業	134	133	319	115	189	15	91
飲食店、宿泊業	470	470	2,739	304	678	95	599
医療、福祉	252	216	3,642	90	190	56	378
教育、学習支援業	249	160	1,084	115	179	20	129
複合サービス事業	54	54	802	23	61	14	97
サービス業(他に分類されないもの)	971	954	4,356	781	1,521	101	661
公務(他に分類されないもの)	54	-	-	-	-	-	-

産業大分類	民 営 (つづき)						国、地方公共団体	
	10~19人		20~29人		30人以上		事業所数	従業者数
	事業所数	従業者数	事業所数	従業者数	事業所数	従業者数		
全産業	453	6,129	170	3,960	250	23,531	205	4,054
農林漁業	4	58	1	27	1	50	-	-
非農林漁業	449	6,071	169	3,933	249	23,481	205	4,054
鉱業	-	-	1	22	-	-	-	-
建設業	63	812	7	155	10	670	-	-
製造業	83	1,174	50	1,160	103	13,429	-	-
電気・ガス・熱供給・水道業	1	13	-	-	1	106	3	64
情報通信業	4	50	1	25	1	33	1	4
運輸業	28	419	13	317	18	1,163	-	-
卸売・小売業	123	1,681	43	999	39	2,612	3	34
金融・保険業	10	140	7	155	3	181	1	27
不動産業	3	39	-	-	-	-	1	8
飲食店、宿泊業	41	555	16	382	14	525	-	-
医療、福祉	36	454	9	211	25	2,409	36	812
教育、学習支援業	14	200	2	43	9	533	89	1,575
複合サービス事業	5	62	7	160	5	422	-	-
サービス業(他に分類されないもの)	38	472	13	304	21	1,398	17	59
公務(他に分類されないもの)	-	-	-	-	-	-	54	1,471

資料: 事業所・企業統計調査(平成18年10月1日)

第6章 産業

25 (工業) 従業者規模別事業所数、従業者数、製造品出荷額等

従業者数	事業所数	従業者 (人)	現金給与総額 (万円)	原材料 使用額等 (30人以上) (万円)	計 (万円)	製造品出荷額等		
						製造品 出荷額 (万円)	加工賃 収入額 (万円)	その他 収入額 (万円)
総数	305	14,715	6,434,725	27,058,951	54,725,253	52,218,074	1,148,113	1,359,066
4～9人	110	664	165,462	492,855	917,186	765,999	143,894	7,293
10～19	68	935	285,899	827,532	1,495,126	1,230,636	128,403	136,087
20～29	44	1,089	375,992	2,056,749	3,101,584	2,894,963	170,989	35,632
30～99	59	3,379	1,332,670	6,164,775	9,597,356	9,014,897	385,120	197,339
100～299	17	2,042	827,594	6,357,562	9,534,429	8,561,245	319,707	653,477
300～499	3	1,341	x	x	16,711,572	16,433,911	-	277,661
500～999	1	561	x	x	x	x	-	x
1,000人以上	3	4,704	2,238,766	4,716,769	x	x	-	x

資料:工業統計調査(平成21年12月31日)

注:従業者4人以上の事業所の集計値

26 (工業) 産業中分類別事業所数、従業者数、製造品出荷額等

	事業所数	従業者 (人)	現金給与 総額 (万円)	原材料 使用額等 (万円)	計 (万円)	製造品出荷額等		
						製造品 出荷額 (万円)	加工賃 収入額 (万円)	その他 収入額 (万円)
総数	305	14,715	6,434,725	27,058,951	54,725,253	52,218,074	1,148,113	1,359,066
食料品	25	465	122,701	405,258	911,145	876,006	3,963	31,176
飲料・飼料	7	122	44,045	297,099	488,794	488,775	19	-
繊維工業	46	1,135	364,058	906,003	1,748,722	1,318,760	385,580	44,382
木材・木製品	11	142	39,368	123,178	170,725	90,720	45,911	34,094
家具・装備品	16	277	86,928	255,688	675,849	650,934	24,441	474
パルプ・紙	7	270	117,326	586,927	705,889	701,019	2,353	2,517
印刷	1	7	X	X	X	X	-	-
化学工業	6	276	X	X	X	X	-	-
石油・石炭	3	27	X	X	X	X	-	2,084
プラスチック	30	1,162	458,070	2,199,274	3,591,695	2,930,827	9,784	651,084
ゴム製品	1	10	X	X	X	X	-	-
皮革	-	-	-	-	-	-	-	-
窯業・土石	23	874	540,037	4,391,077	13,862,552	13,478,631	101,974	281,947
鉄鋼業	4	182	X	X	X	X	X	62,114
非鉄金属	8	401	167,893	1,754,121	2,293,571	2,279,911	9,980	3,680
金属製品	33	1,314	619,271	3,176,141	5,075,427	4,909,629	135,458	30,340
はんよう機械	11	163	80,231	265,532	507,532	492,293	9,387	5,852
生産用機械	13	343	134,571	341,517	573,355	503,805	58,279	11,271
業務用機械	4	170	X	X	X	X	-	-
電子・デバイス	12	3,182	1,490,497	3,829,525	8,800,640	8,498,532	264,736	37,372
電気機械	25	3,149	1,417,717	5,077,274	9,995,136	9,892,506	50,320	52,310
情報通信機械	1	17	X	X	X	-	X	-
輸送機械	6	738	335,759	897,900	1,673,270	1,548,067	16,834	108,369
その他	12	289	105,694	468,592	882,125	875,755	6,370	-

資料:工業統計調査(平成21年12月31日)

注:従業者4人以上の事業所の集計値

27 (商業) 就業者数・従業者数

単位: 人

就業者数									
計	従業者数					臨時雇用者	別経営の事業所に派遣している人	別経営の事業所から派遣されている人	パート・アルバイト等の8時間換算雇用者数
	計	個人業主および無給家族従業者	有給役員	常用雇用者					
				正社員・正職員	パート・アルバイト等				
7,846	7,592	1,082	560	2,421	3,529	218	30	66	2,076

資料: 商業統計調査(平成19年6月1日)

28 (商業) 卸売小売別事業所数、従業者数、年間商品販売額、売場面積

事業所数		従業者数		年間商品販売額		売場面積
卸売業	小売業	卸売業 (人)	小売業 (人)	卸売業 (万円)	小売業 (万円)	小売業 (㎡)
194	1,004	1,439	6,153	6,846,115	9,555,067	132,469

1事業所当たりの年間商品販売額		従業者1人当たりの年間商品販売額 (パート、アルバイト等は8時間換算値で算出)		就業者1人当たりの年間商品販売額 (パート、アルバイト等は8時間換算値で算出)		売場面積1㎡当たりの年間商品販売額
卸売業 (万円)	小売業 (万円)	卸売業 (万円)	小売業 (万円)	卸売業 (万円)	小売業 (万円)	小売業 (万円)
35,289	9,517	4,887	2,017	4,811	1,923	49

資料: 商業統計調査(平成19年6月1日)

29 (商業) 産業中分類別事業所数、従業者数、年間商品販売額等

	事業所数					
	計	法人個人別		本支店別		
		法人	個人	単独事業所	本店	支店
東近江市	1,198	476	722	898	52	248
卸売業計	194	118	76	138	13	43
各種商品卸売業	1	-	1	-	-	1
繊維・衣服等卸売業	10	4	6	10	-	-
飲食料品卸売業	46	23	23	37	2	7
建築材料、鉱物・金属材料等卸売業	62	43	19	40	6	16
機械器具卸売業	44	33	11	25	3	16
その他の卸売業	31	15	16	26	2	3
小売業計	1,004	358	646	760	39	205
各種商品小売業	3	2	1	2	-	1
織物・衣服・身の回り品小売業	98	38	60	74	3	21
飲食料品小売業	357	98	259	286	10	61
自動車・自転車小売業	129	50	79	110	5	14
家具・じゅう器・機械器具小売業	92	24	68	77	6	9
その他の小売業	325	146	179	211	15	99

	従業者数					年間商品販売額 (万円)	売場面積 (㎡)
	計 (人)	法人		個人			
		男 (人)	女 (人)	男 (人)	女 (人)		
東近江市	7,592	2,460	2,925	1,048	1,159	16,401,182	132,469
卸売業計	1,439	824	415	119	81	6,846,115	-
各種商品卸売業	1	-	-	1	-	X	-
繊維・衣服等卸売業	35	12	12	6	5	145,382	-
飲食料品卸売業	412	203	139	38	32	2,107,236	-
建築材料、鉱物・金属材料等卸売業	460	283	130	31	16	2,225,933	-
機械器具卸売業	336	232	76	20	8	1,764,942	-
その他の卸売業	195	94	58	23	20	X	-
小売業計	6,153	1,636	2,510	929	1,078	9,555,067	132,469
各種商品小売業	390	89	297	2	2	587,332	13,266
織物・衣服・身の回り品小売業	291	35	128	53	75	318,638	10,993
飲食料品小売業	2,606	482	1,182	367	575	3,262,334	49,092
自動車・自転車小売業	582	302	99	125	56	1,329,270	4,051
家具・じゅう器・機械器具小売業	340	100	77	100	63	612,352	10,001
その他の小売業	1,944	628	727	282	307	3,445,141	45,066

資料：商業統計調査（平成19年6月1日）

30 農林業経営体数

単位：経営体

	農林業 経営体	農業経営体		林業経営体
		農業経営体	家族経営	
東近江市	4,137	4,039	3,842	134
旧八日市市	1,151	1,147	1,105	4
旧永源寺町	346	265	249	98
旧五個荘町	207	206	183	1
旧愛東町	532	524	497	21
旧湖東町	693	690	655	6
旧蒲生町	552	552	522	2
旧能登川町	656	655	631	2

資料：2010年農林業センサス(平成22年2月1日)

31 総農家数及び土地持ち非農家数

単位：戸

	総農家数	販売農家数		土地持ち 非農家数
		販売農家数	自給的農家数	
東近江市	4,608	3,839	769	4,095
旧八日市市	1,294	1,103	191	968
旧永源寺町	405	249	156	532
旧五個荘町	224	183	41	470
旧愛東町	597	497	100	251
旧湖東町	753	655	98	525
旧蒲生町	603	521	82	619
旧能登川町	732	631	101	730

資料：2010年農林業センサス(平成22年2月1日)

32 経営耕地のある農家数と経営耕地面積

単位：戸、ha

	総農家					
	総農家		販売農家		自給的農家	
	農家数	面積	農家数	面積	農家数	面積
東近江市	4,587	6,720	3,835	6,577	752	143
旧八日市市	1,288	1,805	1,100	1,770	188	35
旧永源寺町	403	459	249	431	154	28
旧五個荘町	224	309	183	302	41	7
旧愛東町	597	888	497	869	100	19
旧湖東町	742	985	655	968	87	17
旧蒲生町	601	954	520	939	81	15
旧能登川町	732	1,320	631	1,300	101	20

資料：2010農林業センサス(平成22年2月1日)

3 3 耕作放棄地面積

単位: ha

	計	販売農家	自給的農家	土地持ち非農家
東 近 江 市	112	31	20	61
旧 八 日 市 市	27	7	3	17
旧 永 源 寺 町	35	5	10	20
旧 五 個 荘 町	5	1	-	4
旧 愛 東 町	19	9	4	6
旧 湖 東 町	9	3	1	5
旧 蒲 生 町	12	5	-	7
旧 能 登 川 町	4	2	1	1

資料: 2010年農林業センサス(平成22年2月1日)

3 4 総農家の世帯員数(農家人口)

単位: 人

	計	男	女
東 近 江 市	17,275	8,442	8,833
旧 八 日 市 市	5,058	2,423	2,635
旧 永 源 寺 町	1,102	534	568
旧 五 個 荘 町	817	400	417
旧 愛 東 町	2,316	1,150	1,166
旧 湖 東 町	2,876	1,405	1,471
旧 蒲 生 町	2,321	1,150	1,171
旧 能 登 川 町	2,785	1,380	1,405

資料: 2010年農林業センサス(平成22年2月1日)

3 5 漁業従事者数、就業者数—湖沼

単位: 人

従 事 者 数					就 業 者 数			
総 数	家族・雇用者別		男 女 別		総 数	自営漁業のみ	兼 業	
	家 族	雇 用 者	男	女			自営漁業が主	自営漁業が従
62	50	12	54	8	50	11	2	37

資料: 近畿農政局滋賀農政事務所統計部「2008年(第12次)漁業センサス調査結果報告書」(平成20年11月1日)

注: 団体経営体及び年間湖上作業従事日数30日以上の個人経営体に関する数値。

3 6 漁船数

計	動 力		無 動 力
	ディーゼル	電気点火	
38	7	16	15

資料: 滋賀県統計書(平成20年12月31日)

37 漁業種類別の経営体数－湖沼

総数 (実数)	網 漁 業				
	底びき網・ 船びき網	刺 網	定置網	投網	その他
42	2	18	8	18	－

その他の漁業				養 殖	
釣・ はえ縄	採貝・ 採藻	かご類	その他	魚類養殖	その他
14	－	11	6	－	－

資料：近畿農政局滋賀農政事務所統計部「2008年(第12次)漁業センサス調査結果報告書」(平成20年11月1日)

注：団体経営体および年間湖上作業従事日数30日以上の個人経営体に関する数値。

38 月別観光入込客数

単位：人

	1月	2月	3月	4月	5月	6月	7月	8月
日帰り	284,900	68,400	93,600	169,400	245,800	131,000	115,900	245,400
宿泊	2,800	2,500	3,900	3,700	5,300	3,700	1,400	3,100
計	287,700	70,900	97,500	173,100	251,100	134,700	117,300	248,500

	9月	10月	11月	12月	延べ客数	前年計	前年比
日帰り	162,600	135,700	290,200	97,900	2,040,800	2,012,100	101.4%
宿泊	1,600	1,500	1,700	1,400	32,600	24,600	132.5%
計	164,200	137,200	291,900	99,300	2,073,400	2,036,700	101.8%

資料：平成21年滋賀県観光入込客統計調査

観光入込客とは、その者の居住地が観光地の範囲の中か外か、あるいは外出の距離の大小にかかわらず、主に行楽、保健休養、見学研究、神仏参拝、水泳、船遊び、遊覧船、スキー、ゴルフ、祭り、果実狩り、レクリエーション等の目的で観光地に入り込んだ者をいう。

39 目的別観光入込客数

単位：人

	計	登山、 ハイキング	スキー、 スケート	水泳、 舟遊び	キャンプ
観光客数	2,073,400	7,200	－	4,300	6,100
うち外国人数	5,239	－	－	－	176

	釣り、ゴルフ 、テニス	寺社、 文化財	遊覧船	行催事	一般行楽
観光客数	87,500	512,700	－	269,100	1,186,500
うち外国人数	25	4,150	－	500	388

資料：平成21年滋賀県観光入込客統計調査

第7章 建設・運輸

40 住居の種類・住宅の所有の関係(6区分)別一般世帯数等

地域、 住居の種類・ 住宅の所有の関係(6区分)	世帯数	世帯人員 (人)	1世帯当たり 人員 (人)	1世帯当たり 延べ面積 (㎡)	1人当たり 延べ面積 (㎡)
一般世帯	37,795	115,228	3.05	-	-
住宅に住む一般世帯	36,478	113,758	3.12	131.4	42.1
主世帯	36,100	113,001	3.13	132.3	42.3
持ち家	27,458	96,427	3.51	158.6	45.2
公営・都市機構・公社の借家	1,048	2,528	2.41	45.3	18.8
民営の借家	5,914	11,350	1.92	49.3	25.7
給与住宅	1,680	2,696	1.60	48.4	30.2
間借り	378	757	2.00	44.4	22.2
住宅以外に住む一般世帯	1,317	1,470	1.12	-	-

資料：国勢調査(平成17年10月1日)

注：「1世帯当たり延べ面積」および「1人当たり延べ面積」は東近江市・旧蒲生町・旧能登川町の数値より算出

41 家屋の状況

単位：棟、㎡

	平成20年		平成21年		平成22年		
	棟数	床面積	棟数	床面積	棟数	床面積	
総数	85,870	10,214,710	86,190	10,363,076	86,211	10,465,175	
木造	木造計	59,562	5,214,340	59,705	5,261,904	59,701	5,293,060
	専用住宅	33,281	3,751,918	33,604	3,796,864	33,833	3,832,183
	共同住宅・寄宿舎	292	75,412	311	82,850	324	87,916
	併用住宅	1,736	182,411	1,731	182,121	1,733	183,344
	農家住宅	4,936	490,141	4,876	484,667	4,812	479,295
	旅館・料亭・ホテル	73	9,872	73	9,872	72	9,791
	事務所・銀行・店舗	626	47,659	632	48,521	615	48,784
	劇場・病院	22	2,781	19	2,382	21	2,598
	公衆浴場	1	129	2	1,553	1	129
	工場・倉庫	2,002	144,528	2,044	148,254	2,071	148,723
	土蔵	2,869	83,733	2,850	83,456	2,830	83,129
	附属家	13,724	425,756	13,563	421,364	13,389	417,168
木造以外	木造以外計	26,308	5,000,370	26,485	5,101,172	26,510	5,172,115
	事務所・店舗・銀行等	1,579	528,968	1,585	528,801	1,589	526,557
	住宅・アパート	8,208	1,227,516	8,312	1,244,310	8,393	1,263,744
	病院・ホテル	94	88,718	94	88,611	94	89,057
	工場・倉庫	9,275	2,800,559	9,396	2,887,571	9,406	2,943,954
	その他	7,152	354,609	7,098	351,879	7,028	348,803

資料：資産税課(各年1月1日)

4 2 建築確認件数（計画通知を含む）

(1) 建築確認の状況

単位：件

区 分	平成20年度	平成21年度
法第6条1項1号～3号建築物	218	141
法第6条1項4号建築物	502	430
建築設備	16	9
工作物	48	20
総数	784	600

(2) 申請用途別建築確認件数（工作物・建築設備を除く）

単位：件

用 途	平成20年度	平成21年度
専用住宅	561	446
併用住宅	12	7
共同住宅	27	11
店舗	21	16
工場	27	15
事務所	9	10
倉庫	31	32
病院	2	2
旅館	0	1
その他	30	31
総数	720	571

資料：建築指導課

注：指定確認検査機関での確認件数を含む。

長屋は専用住宅を含む。寄宿舎は共同住宅を含む。診療所は病院を含む。確認件数に計画変更は含まない。

4 3 都市公園の現況

単位：面積（㎡）

都市公園								自然公園		
総数		住区基幹公園		都市基幹公園		その他の公園		1人当たりの都市公園面積	園数	面積
園数	面積	園数	面積	園数	面積	園数	面積			
26	574,600	18	288,300	1	56,000	7	230,300	4.8	4	119,060,000

資料：都市整備課（平成22年3月31日）

4 4 道路の状況

道路延長（m）				道路面積（㎡）	舗装率（％）			
総延長	国道	県道	市道		総面積	国道	県道	市道
1,146,408	59,942	227,527	858,939	8,942,914	97.1	100.0	99.4	96.3

資料：管理課・東近江土木事務所管理調整課・近畿地方整備局滋賀国道事務所（平成22年3月31日）

注1：道路の延長には橋梁の延長を含む

注2：舗装率（舗装道路面積÷全道路面積×100）は高級舗装と簡易舗装の計

45 自動車保有台数

単位:台

自動車								
乗用車		貨物車			バス	特種(殊)自動車	軽自動車	その他
普通車	小型車	普通車	小型車	被けん引車				
16,677	23,027	2,878	3,574	88	245	1,507	42,418	8,666

資料:近畿運輸局滋賀運輸支局、市民税課(平成22年3月31日)

注1:普通、小型の種別は道路運送車両法に基づく。

注2:特種(殊)自動車とは、タンクローリー等の特種用途車及びロードローラー等の大型特種自動車をいう。

注3:軽自動車とは、126cc以上250cc以下の二輪車、660cc未満の三輪車及び四輪車をいう。

注4:「その他」は、250ccを超える小型二輪車及び耕運機等の小型特殊自動車をいう。

注5:税務資料による非課税車を含む。

46 鉄道乗客数

(1)近江鉄道(年間)

単位:人

駅名	平成19年度			平成20年度			平成21年度		
	定期	定期外	合計	定期	定期外	合計	定期	定期外	合計
五箇荘	15,840	11,535	27,375	17,130	8,358	25,488	16,830	7,127	23,957
河辺の森	4,170	480	4,650	2,640	1,301	3,941	1,530	739	2,269
八日市	393,480	359,274	752,754	391,051	357,288	748,339	373,410	318,490	691,900
長谷野	12,630	4,699	17,329	13,260	2,455	15,715	19,590	3,226	22,816
大学前	19,320	6,600	25,920	21,030	5,305	26,335	23,370	4,316	27,686
京セラ前	6,900	4,625	11,525	7,410	4,425	11,835	5,370	4,672	10,042
桜川	40,860	10,574	51,434	43,530	8,809	52,339	44,640	7,651	52,291
朝日大塚	23,400	3,208	26,608	27,840	2,865	30,705	28,110	3,687	31,797
朝日野	11,160	2,486	13,646	11,100	2,351	13,451	103,890	1,636	12,016
新八日市	123,150	34,773	157,923	127,380	29,935	157,315	132,840	21,743	154,583
太郎坊宮前	27,300	15,820	43,120	28,710	11,307	40,017	28,950	7,608	36,558
市辺	53,730	25,586	79,316	54,180	21,973	76,153	57,000	12,748	69,748
平田	43,740	31,174	74,914	39,570	35,346	74,916	33,090	26,637	59,727

資料:近江鉄道株式会社

(2)JR(1日平均)

単位:人

駅名	平成19年度			平成20年度			平成21年度		
	定期	定期外	合計	定期	定期外	合計	定期	定期外	合計
能登川	4,889	2,268	7,157	4,957	2,383	7,340	4,826	2,212	7,038

資料:西日本旅客鉄道株式会社

47 ちよこつとバスの乗車人員数

単位:人

路線名	4月	5月	6月	7月	8月	9月	10月	11月
市原線	1,676	1,731	1,843	1,829	1,765	1,867	1,804	1,715
政所線	640	668	643	592	500	715	712	650
甲津畑線	344	294	335	284	222	307	337	330
湖東線	1,324	1,168	1,177	1,479	1,382	1,077	1,240	991
愛東北循環線	1,649	1,592	1,606	1,473	1,346	1,532	1,684	1,922
愛東南循環線	1,376	1,444	1,540	1,789	1,669	1,503	1,693	1,562
南部中央線	1,633	1,394	1,707	1,688	1,725	1,568	1,536	1,421
沖野玉緒線	1,231	1,254	1,337	1,337	1,469	1,257	1,205	1,288
御園玉緒東部線	2,136	2,052	2,421	2,256	1,586	2,162	2,208	2,057
市辺上平木線	1,028	1,077	1,191	1,036	752	1,102	1,149	936
羽田蒲生線	696	698	726	726	767	742	749	714
合計	13,733	13,372	14,526	14,489	13,183	13,832	14,317	13,586

(つづき)

路線名	12月	1月	2月	3月	平成21年度 合計	(参考) 平成20年度合計	平成21年度 一日平均	平成21年度 一便平均
市原線	1,730	1,548	1,692	1,980	21,180	25,714	58.5	8.4
政所線	608	496	634	623	7,481	8,069	20.7	5.2
甲津畑線	400	304	289	307	3,753	4,607	10.4	2.6
湖東線	1,099	1,240	1,216	1,433	14,826	15,492	41.0	5.1
愛東北循環線	1,545	1,333	1,415	1,502	18,599	20,866	51.4	7.3
愛東南循環線	1,528	1,320	1,400	1,653	18,477	18,988	51.0	7.3
南部中央線	1,584	1,365	1,535	1,680	18,836	21,917	52.0	5.2
沖野玉緒線	1,208	1,051	1,159	1,284	15,080	14,760	41.7	5.2
御園玉緒東部線	2,071	1,922	2,108	2,190	25,169	28,891	69.5	8.7
市辺上平木線	945	941	1,056	1,076	12,289	12,838	33.9	5.7
羽田蒲生線	723	617	643	727	8,528	8,387	23.6	3.9
合計	13,441	12,137	13,147	14,455	164,218	180,529	453.6	64.6

資料: 交通政策課(平成21年度中)

※1月1日～3日は運休のため、1年を362日で計算しています。

48 ちよこつと号の利用者数

単位:人

	4月	5月	6月	7月	8月	9月	10月	11月	12月	1月	2月	3月	計	参考 平成20年度
建部循環線	0	0	0	2	0	0	1	0	2	0	0	0	5	35
小脇循環線	78	68	45	70	37	25	28	61	56	40	46	49	603	700
五個荘循環線	21	15	20	21	29	17	18	11	11	10	7	22	202	274
湖東東循環線	20	19	26	13	15	2	22	24	13	8	13	13	188	221
湖東西循環線	29	22	19	18	20	17	23	48	17	22	21	24	280	289
計	148	124	110	124	101	61	92	144	99	80	87	108	1,278	1,519

資料: 交通政策課(平成21年度中)

第8章 電気・ガス・水道

49 電気

単位:消費量(千kwh)

需要口数(平成21年度末)				消費量(平成21年度中)			
総数	電灯	電力	その他	総量	電灯	電力	その他
78,258	68,747	9,304	207	319,045	275,419	40,482	3,144

資料:関西電力株式会社

注1:「電灯」とは、定額電灯、従量電灯、公衆街路灯、時間帯別電灯。

注2:「電力」とは、深夜電力、高圧電力、低圧電力、業務用電力、大口電力、事業用電力

注3:「その他」とは、臨時的なもの(建設工事中、臨時電灯・電力、農事用電力等)。

50 都市ガス

単位:需要量(万m³)

需要戸数(平成21年度末)							需要量(平成21年度中)						
総数	家庭用	医療用	商業用	工業用	公用	その他	総量	家庭用	医療用	商業用	工業用	公用	その他
17	-	-	-	17	-	-	11,147	-	-	-	11,147	-	-

資料:大阪ガス株式会社

注:ガス需要量は、10,750Kcal/m³換算で算出

51 上水道・簡易水道

上水道				簡易水道		
平成22年3月末 給水人口 (人)	普及率 (%)	平成21年中 給水量 (千m ³)	1人1日平均 給水量 (m ³)	平成22年3月末 給水人口 (人)	平成21年中 給水量 (千m ³)	1人1日平均 給水量 (m ³)
108,715	97.6	11,545	0.3	6,019	752	0.3

資料:水道課・愛知郡広域行政組合

注:普及率に用いる人口は平成21年3月末の人口による

52 公共下水道

全体計画			施行済		
事業量		計画処理 人口(人)	事業量		処理能力 人口(人)
排水面積(ha)	管延長(m)		排水面積(ha)	管延長(m)	
4,570	656,000	125,820	2,359	485,000	86,900

資料:下水道課(平成22年3月31日)

第9章 保健・衛生

5.3 医療施設数・医療従事者数

	医療施設数					医療従事者（人）		
	保健所	病院	病床数	診療所	歯科診療所	医師	歯科医師	薬剤師
平成19年	1	8	1,574	63	42	156	56	132
平成20年	1	8	1,580	66	42	142	56	132
平成21年	1	8	1,580	68	42	142	56	132

資料：東近江保健所（平成22年4月1日）、医療施設調査（平成20年10月1日）、医師・歯科医師・薬剤師調査（平成20年12月31日）

注1：保健所は医療施設調査の対象外。

注2：医療従事者には保健所及び一般薬局の薬剤師を含まない。

5.4 死亡者数

(1) 年齢別

単位：人

0-4	5-9	10-14	15-19	20-24	25-29	30-34	35-39	40-44	
3	0	1	1	2	2	6	5	5	
45-49	50-54	55-59	60-64	65-69	70-74	75-79	80-84	85歳以上	総数
11	12	37	34	52	73	124	195	416	979

(2) 死因別

単位：人

死亡者総数	悪性新生物	脳血管疾患	心疾患	肺炎及び気管支炎	腎不全	肝疾患及び肝硬変	糖尿病	高血圧性疾患	老衰	不慮の事故	自殺	その他
979	268	118	162	102	19	16	14	7	27	39	19	188

資料：東近江保健所（平成21年中）

5.5 ごみ処理

単位：t

	合計	可燃ごみ	不燃ごみ	粗大ごみ	資源ごみ（ビン）	土砂・ガレキ	ペットボトル	古紙	その他
平成19年度	35,851	28,256	1,953	930	891	389	233	2,625	574
平成20年度	35,266	27,667	1,761	818	913	258	239	3,018	592
平成21年度	33,300	26,401	1,580	789	775	321	226	2,664	544

資料：廃棄物対策課

第10章 社会保障

56 国民年金加入状況

単位:人

	被保険者数				保険料免除 被保険者数	付加保険料納付被保険者数		
	計	第1号	任意加入	第3号		計	強制	任意
平成20年	25,732	15,934	97	9,701	3,950	860	57	803
平成21年	25,475	15,749	122	9,604	3,908	767	54	713
平成22年	25,022	15,500	102	9,420	4,056	708	49	659

資料: 保険年金課(各年3月31日)

57 国民年金給付状況

単位: 件、千円

	総数		老齢基礎年金		障害基礎年金		遺族基礎年金		特別一時金	
	件数	金額	件数	金額	件数	金額	件数	金額	件数	金額
平成19年度	24,290	15,662,190	22,554	14,168,436	1,443	1,277,442	293	216,312	-	-
平成20年度	25,012	16,321,153	23,263	14,813,715	1,458	1,290,482	291	216,957	-	-
平成21年度	25,746	16,959,161	23,967	15,426,755	1,497	1,321,329	282	211,077	-	-

資料: 保険年金課

58 国民健康保険加入状況

	総人口 (人)	総世帯	被保険者数 (人)	加入率	被保険者世帯数	加入率	加入世帯の一世帯あたり被保険者数 (人)
平成20年	118,904	40,540	37,410	(31.4%)	18,861	(46.5%)	1.98
平成21年	118,184	40,667	28,231	(23.9%)	14,985	(36.8%)	1.88
平成22年	117,399	40,763	27,761	(23.6%)	14,832	(36.4%)	1.87

資料: 保険年金課(各年3月31日)

59 国民健康保険給付状況

給付件数(件)	総数	療養給付等	療養費等	出産育児一時金	葬祭費	高額療養費
平成19年度	362,987	346,530	9,322	194	662	6,279
平成20年度	366,995	350,470	8,985	169	147	7,224
平成21年度	375,158	356,135	9,589	133	131	9,170

給付金額(千円)	総数	療養給付等	療養費等	出産育児一時金	葬祭費	高額療養費
平成19年度	6,200,362	5,490,429	60,355	67,800	33,100	548,678
平成20年度	5,881,314	5,205,623	53,694	59,870	7,350	554,777
平成21年度	6,227,183	5,482,288	54,356	52,560	6,550	631,429

資料: 保険年金課

60 福祉医療費助成状況

対象者(人)	合計	乳幼児	重度 心身障害者	65～69歳 老人	母子家庭	父子家庭	ひとり暮らし 寡婦
平成19年度	14,938	7,967	3,846	625	2,221	266	13
平成20年度	12,692	7,645	1,859	635	2,292	248	13
平成21年度	12,691	7,457	1,895	724	2,335	262	18

助成額(千円)	合計	乳幼児	重度 心身障害者	65～69歳 老人	母子家庭	父子家庭	ひとり暮らし 寡婦
平成19年度	681,731	219,435	342,588	53,761	57,737	6,866	1,344
平成20年度	511,626	172,054	232,186	41,095	58,670	6,502	1,119
平成21年度	513,567	155,237	237,308	48,349	65,858	5,599	1,216

資料: 保険年金課

61 介護保険被保険者数及び認定状況

単位: 人

	第1号 被保険者数	要介護・要支援認定者数								第2号 被保険者数
		第1号被保険者数								
		総数	要支援1	要支援2	要介護1	要介護2	要介護3	要介護4	要介護5	
平成22年	24,180	3,647	326	462	676	662	587	562	372	108
平成21年	23,713	3,587	210	530	663	665	627	513	379	109
平成20年	23,164	3,397	181	526	563	644	602	480	401	114

資料: 長寿福祉課(各年3月31日)

62 生活保護状況

	被保護 実世帯	被保護 実人員	人員 保護率 (%)	扶助別保護費(千円)									
				総額	生活	教育	住宅	医療	介護	出産	生業	葬祭	施設 事務費
平成19年度	299	440	3.70	684,182	186,334	4,706	49,896	380,090	19,974	398	2,188	1,712	38,884
平成20年度	335	511	4.36	732,327	196,445	4,898	56,288	409,296	20,428	200	2,917	1,275	40,580
平成21年度	422	666	5.60	878,602	278,923	8,743	96,348	433,832	17,930	-	5,209	1,008	36,609

資料: 社会福祉課

生活保護法に基づく保護状況で各年度施設内扶助、施設外扶助の総額

人員保護率(非保護実人員÷人口×1,000)に用いる人口は、各年度3月末現在の人口による。

第 1 1 章 治安・災害

6 3 火災発生状況

	出火件数(件)					焼損棟数(棟)	り災世帯数	り災人員(人)	死傷者(人)		損害額(千円)
	総数	建物	林野	車両	その他				死者	負傷者	
平成19年	37	24	1	9	3	35	14	39	2	9	124,387
平成20年	34	24	0	5	5	36	20	41	4	5	60,100
平成21年	29	18	0	3	8	19	9	25	1	5	31,343

資料：東近江市行政組合各年火災・救急・救助統計、愛知郡広域行政組合各年版消防統計

6 4 救急出動状況

単位：件

	総数	火災	自然災害	水難	交通事故	労働災害	運動競技	一般負傷	加害	自損行為	急病	その他
平成19年	3,656	21	-	2	585	69	25	398	16	42	2,085	413
平成20年	3,550	19	-	-	485	60	22	406	7	57	2,095	399
平成21年	3,558	15	-	-	450	42	23	435	29	48	2,074	442

資料：東近江市行政組合各年火災・救急・救助統計、愛知郡広域行政組合各年版消防統計

6 5 刑法犯認知件数

単位：件

	総数	凶悪犯	窃盗犯	粗暴犯	知能犯	風俗犯	その他
平成19年	1,221	5	911	27	51	1	226
平成20年	1,140	4	904	16	43	4	169
平成21年	1,119	7	866	40	30	1	175

資料：滋賀県県民生活課

注：刑法犯から道路上の交通事故にかかる業務上(重)過失致死傷罪分を除いた数。併合の場合は最も重い罪につき実人員を計上。

注：「凶悪犯」とは殺人、強姦、放火、強盗。「粗暴犯」とは暴行、傷害、脅迫、恐喝、凶器準備集合。「知能犯」とは詐欺など。「風俗犯」とは賭博、強制わいせつなど。「その他」とは住居侵入、器物破損など。

第12章 教育・文化

66 保育園

公立保育園

保育園名	保育士数 (人)	園児数(人)					総数	
			3歳未満	3歳	4歳	5歳		
聖徳保育園	20	計	34	25	28	27	114	
		男	19	10	11	14	54	
		女	15	15	17	13	60	
八日市すみれ保育園	15	計	16	14	11	11	52	
		男	9	8	5	6	28	
		女	7	6	6	5	24	
つつじ保育園	15	計	24	23	24	19	90	
		男	13	13	14	11	51	
		女	11	10	10	8	39	
みつくり保育園	11	計	19	15	11	14	59	
		男	9	11	4	8	32	
		女	10	4	7	6	27	
もみじ保育園	10	計	15	15	11	11	52	
		男	9	5	2	6	22	
		女	6	10	9	5	30	
五個荘すみれ保育園	21	計	42	23	29	35	129	
		男	23	11	15	18	67	
		女	19	12	14	17	62	
湖東ひばり保育園	21	計	44	31	38	24	137	
		男	15	14	24	14	67	
		女	29	17	14	10	70	
こばと保育園	10	計	19	15	16	15	65	
		男	13	10	6	7	36	
		女	6	5	10	8	29	
能登川ひばり保育園	15	計	37	20	16	27	100	
		男	22	7	10	10	49	
		女	15	13	6	17	51	
めじろ保育園	12	計	21	15	15	14	65	
		男	13	8	6	8	35	
		女	8	7	9	6	30	
ちどり保育園	12	計	22	15	13	15	65	
		男	11	8	7	11	37	
		女	11	7	6	4	28	
合計(平成22年)	162	計	293	211	212	212	928	
		男	156	105	104	113	478	
		女	137	106	108	99	450	
参考	(平成21年)	162	計	286	198	206	233	923
	(平成20年)	164	計	271	208	222	238	939

66 保育園（つづき）

私立保育園

保育園名	保育士数 (人)	園児数(人)					総数	
			3歳未満	3歳	4歳	5歳		
八日市めぐみ保育園	20	計	37	21	18	28	104	
		男	20	10	7	13	50	
		女	17	11	11	15	54	
延命保育園	20	計	39	27	26	26	118	
		男	23	16	13	11	63	
		女	16	11	13	15	55	
むつみ保育園	18	計	34	22	19	22	97	
		男	18	13	11	15	57	
		女	16	9	8	7	40	
いちのべ保育園	16	計	31	22	18	19	90	
		男	16	13	9	6	44	
		女	15	9	9	13	46	
かすが保育園	15	計	26	16	9	9	60	
		男	12	9	5	6	32	
		女	14	7	4	3	28	
ふたば保育園	35	計	64	47	24	53	188	
		男	36	30	13	27	106	
		女	28	17	11	26	82	
合計(平成22年)	124	計	231	155	114	157	657	
		男	125	91	58	78	352	
		女	106	64	56	79	305	
参考	(平成21年)	118	計	227	113	160	153	653
	(平成20年)	117	計	215	147	152	156	670

資料：幼児課(平成22年4月1日)

注：保育士数：1日8時間未満勤務の職員は、8時間1人に換算し、小数点以下四捨五入。

6 7 幼稚園

園 名	教員数 (人)	学級数	園 児 者 (人)				
				3歳	4歳	5歳	総数
八日市幼稚園	6	2	計	0	35	29	64
			男	0	17	12	29
			女	0	18	17	35
八日市野幼稚園	6	4	計	0	32	30	62
			男	0	13	12	25
			女	0	19	18	37
八日市寺幼稚園	8	3	計	26	12	22	60
			男	16	5	13	34
			女	10	7	9	26
建部幼稚園	6	3	計	27	17	14	58
			男	12	7	8	27
			女	15	10	6	31
中野幼稚園	16	6	計	46	55	55	156
			男	21	26	24	71
			女	25	29	31	85
市辺幼稚園	4	2	計	0	19	21	40
			男	0	12	12	24
			女	0	7	9	16
平田幼稚園	8	4	計	35	14	26	75
			男	20	9	16	45
			女	15	5	10	30
玉緒幼稚園	7	4	計	32	17	16	65
			男	10	9	9	28
			女	22	8	7	37
沖野幼稚園	14	7	計	61	60	57	178
			男	29	40	31	100
			女	32	20	26	78
市原幼稚園	4	3	計	11	10	7	28
			男	7	6	3	16
			女	4	4	4	12
永源寺幼稚園	6	3	計	11	22	27	60
			男	7	6	15	28
			女	4	16	12	32
五個荘東幼稚園	4	2	計	0	30	25	55
			男	0	16	14	30
			女	0	14	11	25
五個荘南幼稚園	12	4	計	54	17	18	89
			男	28	6	7	41
			女	26	11	11	48
五個荘北幼稚園	6	2	計	0	22	32	54
			男	0	11	17	28
			女	0	11	15	26

67 幼稚園（つづき）

園 名	教員数 (人)	学級数	園 児 者 (人)					
				3歳	4歳	5歳	総数	
愛東南幼稚園	4	2	計	0	12	12	24	
			男	0	3	6	9	
			女	0	9	6	15	
愛東北幼稚園	8	4	計	49	12	15	76	
			男	27	5	6	38	
			女	22	7	9	38	
湖東第一幼稚園	4	2	計	41	0	14	42	
			男	0	7	12	19	
			女	0	7	16	23	
湖東第二幼稚園	4	2	計	0	18	20	38	
			男	0	10	5	15	
			女	0	8	15	23	
湖東第三幼稚園	6	2	計	0	25	38	63	
			男	0	16	17	33	
			女	0	9	21	30	
蒲生幼稚園	15	6	計	45	52	58	155	
			男	22	25	34	81	
			女	23	27	24	74	
長峰幼稚園	16	7	計	67	60	63	190	
			男	28	37	28	93	
			女	39	23	35	97	
能登川第一幼稚園	18	9	計	63	76	79	218	
			男	28	38	47	113	
			女	35	38	32	105	
能登川第二幼稚園	19	7	計	60	69	74	203	
			男	30	37	41	108	
			女	30	32	33	95	
合計(平成22年)	201	90	計	587	700	766	2,053	
			男	285	361	389	1,035	
			女	302	339	377	1,018	
参 考	(平成21年)	192	91	計	560	760	742	2,062
	(平成20年)	196	94	計	566	737	797	2,100

資料：滋賀県教育委員会(平成22年5月1日)

注：教員数：1日8時間未満勤務の職員は、8時間1人に換算し、小数点以下四捨五入。

68 小学校

学 校 名	教員数 (人)	学級数	児 童 数 (人)							
			学年	1年	2年	3年	4年	5年	6年	総数
玉緒小学校	16	12	計	43	34	35	50	50	46	258
			男	17	20	17	30	22	24	130
			女	26	14	18	20	28	22	128
御園小学校	28	18	計	76	74	66	75	84	87	462
			男	42	34	29	41	43	49	238
			女	34	40	37	34	41	38	224
八日市南小学校	25	18	計	75	84	85	82	71	76	473
			男	31	42	51	39	33	27	223
			女	44	42	34	43	38	49	250
箕作小学校	29	21	計	75	78	94	85	85	103	520
			男	41	38	51	40	44	53	267
			女	34	40	43	45	41	50	253
八日市北小学校	23	16	計	66	62	75	59	69	72	403
			男	26	35	33	35	33	31	193
			女	40	27	42	24	36	41	210
八日市西小学校	20	14	計	43	38	56	44	59	59	299
			男	23	23	29	24	27	23	149
			女	20	15	27	20	32	36	150
布引小学校	17	13	計	37	53	56	57	57	43	303
			男	18	33	28	31	28	26	164
			女	19	20	28	26	29	17	139
市原小学校	10	6	計	19	17	19	6	14	9	84
			男	13	5	12	4	6	7	47
			女	6	12	7	2	8	2	37
甲津畑小学校	7	6	計	4	3	4	4	3	5	23
			男	3	1	4	2	2	3	15
			女	1	2		2	1	2	8
山上小学校	17	9	計	32	39	36	38	35	42	222
			男	15	27	21	19	17	15	114
			女	17	12	15	19	18	27	108
五個荘小学校	39	28	計	109	137	147	145	149	145	832
			男	48	69	69	66	78	78	408
			女	61	68	78	79	71	67	424
愛東南小学校	13	7	計	27	25	15	25	21	26	139
			男	18	13	6	11	12	17	77
			女	9	12	9	14	9	9	62
愛東北小学校	12	7	計	15	26	18	25	22	27	133
			男	11	12	7	13	9	18	70
			女	4	14	11	12	13	9	63

68 小学校（つづき）

学 校 名	教員数 (人)	学級数	児 童 数 (人)								
			学年	1年	2年	3年	4年	5年	6年	総数	
湖東第一小学校	13	8	計	32	32	43	34	30	33	204	
			男	15	11	25	16	7	17	91	
			女	17	21	18	18	23	16	113	
湖東第二小学校	13	8	計	32	32	32	29	27	20	172	
			男	15	18	18	15	13	6	85	
			女	17	14	14	14	14	14	87	
湖東第三小学校	15	11	計	37	39	46	33	39	32	226	
			男	22	24	17	19	15	19	116	
			女	15	15	29	14	24	13	110	
能登川東小学校	22	14	計	41	75	67	69	63	73	412	
			男	41	37	32	34	41	32	217	
			女	34	30	37	29	32	33	195	
能登川西小学校	14	9	計	33	28	26	51	39	27	204	
			男	14	12	11	29	18	18	102	
			女	19	16	15	22	21	9	102	
能登川南小学校	33	26	計	113	117	105	126	119	102	682	
			男	69	59	49	60	68	44	349	
			女	44	58	56	66	51	58	333	
能登川北小学校	13	7	計	12	12	14	3	28	16	85	
			男	5	6	9	2	12	7	41	
			女	7	6	5	1	16	9	44	
蒲生東小学校	17	12	計	42	44	38	29	50	52	255	
			男	17	20	19	13	19	25	113	
			女	25	24	19	16	31	27	142	
蒲生西小学校	27	19	計	70	77	97	62	100	90	496	
			男	30	45	51	29	56	43	254	
			女	40	32	46	33	44	47	242	
蒲生北小学校	26	16	計	48	78	59	58	59	78	380	
			男	30	42	20	38	32	43	205	
			女	18	36	39	20	27	35	175	
合計(平成22年)	449	305	計	1,115	1,196	1,235	1,183	1,283	1,255	7,267	
			男	564	626	608	610	635	625	3,668	
			女	551	570	627	573	648	630	3,599	
参 考	(平成21年)	459	306	計	1,209	1,237	1,188	1,285	1,258	1,283	7,460
	(平成20年)	459	311	計	1,233	1,186	1,287	1,259	1,288	1,218	7,471

資料: 滋賀県教育委員会(平成22年5月1日)

69 中学校

公立中学校

学 校 名	教員数 (人)	学級数	生 徒 数 (人)					
			学年	1年	2年	3年	総数	
玉園中学校	27	14	計	133	114	133	380	
			男	64	60	76	200	
			女	69	54	57	180	
聖徳中学校	42	21	計	236	205	219	660	
			男	115	117	113	345	
			女	121	88	106	315	
船岡中学校	19	7	計	69	69	74	212	
			男	39	41	36	116	
			女	30	28	38	96	
永源寺中学校	16	8	計	64	70	66	200	
			男	31	35	30	96	
			女	33	35	36	104	
五個荘中学校	23	12	計	117	120	119	356	
			男	56	65	69	190	
			女	61	55	50	166	
愛東中学校	17	8	計	46	66	44	156	
			男	31	34	22	87	
			女	15	32	22	69	
湖東中学校	22	11	計	98	92	80	270	
			男	54	48	42	144	
			女	44	44	38	126	
能登川中学校	37	19	計	243	196	189	628	
			男	125	99	100	324	
			女	118	97	89	304	
朝桜中学校	42	21	計	191	209	219	619	
			男	89	117	105	311	
			女	102	92	114	308	
合計(平成22年)	245	121	計	1,197	1,141	1,143	3,481	
			男	604	616	593	1,813	
			女	593	525	550	1,668	
参 考	(平成21年)	241	117	計	1,143	1,142	1,157	3,442
	(平成20年)	246	121	計	1,146	1,158	1,138	3,442

私立中学校

学 校 名	教員数 (人)	学級数	生 徒 数 (人)					
			学年	1年	2年	3年	総数	
滋賀学園中学校	9	3	計	17	20	19	56	
			男	11	8	9	28	
			女	6	12	10	28	
参 考	(平成21年)	10	3	計	20	19	19	58
	(平成20年)	10	3	計	19	20	28	67

資料: 滋賀県教育委員会(平成22年5月1日)

70 高等学校

[全日制]

公立高校

学 校 名		教員数 (人)	学級数	生 徒 数 (人)					
				学年	1年	2年	3年	総数	
八日市高等学校	普通科	47	20	計	280	239	276	795	
				男	141	105	144	390	
				女	139	134	132	405	
八日市南高等学校	計	34	9	計	120	116	114	350	
				男	62	54	56	172	
				女	58	62	58	178	
	農業技術科			3	計	40	39	39	118
					男	32	28	28	88
					女	8	11	11	30
	食品流通科			3	計	40	40	38	118
					男	5	5	5	15
					女	35	35	33	103
	緑地デザイン科			3	計	40	37	37	114
					男	25	21	23	69
					女	15	16	14	45
能登川高等学校	普通科	35	12	計	162	157	154	473	
				男	64	68	68	200	
				女	98	89	86	273	
合計(平成22年)		116	41	計	562	512	544	1,618	
				男	267	227	268	762	
				女	295	285	276	856	
参 考	(平成21年)		117	41	計	521	557	535	1,613
	(平成20年)		123	43	計	563	548	583	1,694

私立高校

学 校 名		教員数 (人)	学級数	生 徒 数 (人)					
				学年	1年	2年	3年	総数	
滋賀学園高等学校	普通科	41	19	計	191	151	194	536	
				男	121	79	124	324	
				女	70	72	70	212	
参 考	(平成21年)		44	20	計	164	198	186	548
	(平成20年)		44	21	計	214	190	203	607

[通信制]

学 校 名		教員数(人)	生徒数(人)		
司学館高等学校	普通科	7	計	149	
			男	95	
			女	54	
参 考	(平成21年)		7	計	151
	(平成20年)		7	計	143

資料: 滋賀県教育委員会(平成22年5月1日)

7 1 特別支援学校

学 校 名		教員数(人)	学級数	児童生徒数(人)	
八日市養護学校	計	106	44	計	178
				男	120
				女	58
	小学部	-	21	計	85
				男	56
				女	29
	中学部	-	11	計	38
				男	28
				女	10
	高等学部	-	12	計	55
				男	36
				女	19
参考 (平成21年)	計	107	43	計	165
参考 (平成20年)	計	111	44	計	172

資料: 滋賀県教育委員会(平成22年5月1日)

7 2 大学

単位: 人

学 校 名		教員数	学 生 数			
			学年	1年次	2年次	総数
びわこ学院大学	教育福祉学部	15	計	62	51	113
			男	35	23	58
			女	27	28	55
参考 (平成21年)	計	11	計	53	53	106

資料: 滋賀県教育委員会(平成22年5月1日)

※びわこ学院大学は平成21年開校

7 3 短期大学

単位: 人

学 校 名		教員数	学 生 数			
			学年	1年次	2年次	総数
びわこ学院大学短期大学部		9	計	82	75	157
			男	28	35	63
			女	54	40	94
参考 (平成21年)		15	計	69	164	233
参考 (平成20年)		24	計	154	202	356

資料: 滋賀県教育委員会(平成22年5月1日)

※平成20年以前は滋賀文化短期大学時のデータ

7 4 専修学校

単位:人

学 校 名	教員数	学 生 数		
淡海書道文化専門学校	3	計	39	
		男	6	
		女	33	
滋賀医療技術専門学校	11	計	109	
		男	67	
		女	42	
合計(平成22年)	14	計	148	
		男	73	
		女	75	
参 考	(平成21年)	17	計	53
	(平成20年)	19	計	113

資料:滋賀県教育委員会(平成22年5月1日)

7 5 指定文化財件数

単位:件

種 別		国	県	東近江市	合計	
有形文化財	建造物	13	8	38	59	
	美術工芸品	絵画	7	2	18	27
		彫刻	22	4	64	90
		工芸品	6	-	28	34
		書跡等	9	8	18	35
		考古資料	1	-	4	5
		歴史資料	-	-	2	2
無形文化財		-	-	2	2	
民俗文化財	有形民俗文化財	-	2	1	3	
	無形民俗文化財	-	-	5	5	
記念物	史跡	4	7	5	16	
	名勝	-	-	4	4	
	天然記念物	2	-	1	3	
選 定	選定保存技術	-	-	-	-	
	伝統的建造物群	1	-	-	1	
	重要文化的景観	-	-	-	-	
選 択	無形文化財	-	-	-	-	
	無形民俗文化財	2	3	-	5	
登録文化財(建造物)		48	-	-	48	
総 計		115	34	190	339	

資料:文化財課(平成23年2月1日)

7 6 図書貸出状況

全館	開館日数	本館					貸出者数	移動図書館	
		貸出冊数						貸出冊数	
		一般	児童	雑誌	A V	小計		一般	児童
平成19年度	—	598,728	345,299	88,393	61,126	1,093,546	220,490	4,512	39,415
平成20年度	—	634,402	355,875	84,040	63,575	1,137,892	227,243	4,562	36,661
平成21年度	—	681,542	378,110	89,083	67,685	1,216,420	241,308	3,904	47,474

八日市図書館	開館日数	本館					貸出者数	移動図書館	
		貸出冊数						貸出冊数	
		一般	児童	雑誌	A V	小計		一般	児童
平成19年度	285	262,072	116,963	47,498	886	427,419	87,399	1,810	24,632
平成20年度	280	256,656	118,384	40,772	1,132	416,944	86,311	1,348	17,678
平成21年度	282	245,085	108,503	34,814	1,306	389,708	81,620	—	—

永源寺図書館	開館日数	本館					貸出者数	移動図書館	
		貸出冊数						貸出冊数	
		一般	児童	雑誌	A V	小計		一般	児童
平成19年度	235	41,788	30,370	5,614	4,300	82,072	14,223	2,068	4,888
平成20年度	235	41,929	29,886	5,962	4,198	81,975	14,340	2,622	5,992
平成21年度	235	44,209	27,741	6,094	4,248	82,292	13,840	—	—

五個荘図書館	開館日数	本館					貸出者数	移動図書館	
		貸出冊数						貸出冊数	
		一般	児童	雑誌	A V	小計		一般	児童
平成19年度	237	49,919	37,365	5,316	7,305	99,905	23,176	—	—
平成20年度	240	51,832	38,924	5,318	6,230	102,304	23,882	—	—
平成21年度	236	52,471	36,410	6,277	4,850	100,008	22,804	—	—

愛東図書館	開館日数	本館					貸出者数	移動図書館	
		貸出冊数						貸出冊数	
		一般	児童	雑誌	A V	小計		一般	児童
平成19年度	239	6,848	10,564	2,204	1,535	21,151	4,653	110	3,345
平成20年度	237	7,326	9,758	1,968	1,891	20,943	4,560	22	3,314
平成21年度	227	7,792	11,419	1,366	1,002	21,579	4,989	3,904	47,474

湖東図書館	開館日数	本館					貸出者数	移動図書館	
		貸出冊数						貸出冊数	
		一般	児童	雑誌	A V	小計		一般	児童
平成19年度	234	59,022	50,054	10,016	36,229	155,321	30,065	—	—
平成20年度	237	63,652	52,970	9,947	34,000	160,569	30,981	—	—
平成21年度	233	69,105	51,809	10,778	33,258	164,950	32,196	—	—

能登川図書館	開館日数	本館					貸出者数	移動図書館	
		貸出冊数						貸出冊数	
		一般	児童	雑誌	A V	小計		一般	児童
平成19年度	234	164,164	73,526	16,216	10,860	264,766	52,539	524	6,550
平成20年度	234	183,492	79,728	17,125	10,539	290,884	55,910	570	9,677
平成21年度	235	189,871	81,650	19,912	11,592	303,025	58,266	—	—

蒲生図書館	開館日数	本館					貸出者数	移動図書館	
		貸出冊数						貸出冊数	
		一般	児童	雑誌	A V	小計		一般	児童
平成19年度	242	14,915	26,457	1,529	11	42,912	8,435	—	—
平成20年度	96	29,515	26,225	2,948	5,585	64,273	11,259	—	—
平成21年度	235	73,009	60,578	9,842	11,429	154,858	27,593	—	—

資料：市立各図書館

76 図書貸出状況（つづき）

移動図書館				合計						
貸出冊数			貸出者数	貸出冊数					貸出者数	
雑誌	A V	小計		一般	児童	雑誌	A V	合計		
214	3	44,144	17,693	603,240	384,714	88,607	61,129	1,137,690	238,183	
—	—	41,223	15,985	638,964	392,536	84,040	63,575	1,179,115	243,228	
215	3	51,596	22,337	685,446	425,584	89,298	67,688	1,268,016	263,645	

移動図書館				合計						
貸出冊数			貸出者数	貸出冊数					貸出者数	
雑誌	A V	小計		一般	児童	雑誌	A V	合計		
27	3	26,472	10,718	263,882	141,595	47,525	889	453,891	98,117	
—	—	19,026	8,163	258,004	136,062	40,772	1,132	435,970	94,474	
—	—	—	—	245,085	108,503	34,814	1,306	389,708	81,620	

移動図書館				合計						
貸出冊数			貸出者数	貸出冊数					貸出者数	
雑誌	A V	小計		一般	児童	雑誌	A V	合計		
175	0	7,131	2,767	43,856	35,258	5,789	4,300	89,203	16,990	
—	—	8,614	2,683	44,551	35,878	5,962	4,198	90,589	17,023	
—	—	—	—	44,209	27,741	6,094	4,248	82,292	13,840	

移動図書館				合計						
貸出冊数			貸出者数	貸出冊数					貸出者数	
雑誌	A V	小計		一般	児童	雑誌	A V	合計		
—	—	—	—	49,919	37,365	5,316	7,305	99,905	23,176	
—	—	—	—	51,832	38,924	5,318	6,230	102,304	23,882	
—	—	—	—	52,471	36,410	6,277	4,850	100,008	22,804	

移動図書館				合計						
貸出冊数			貸出者数	貸出冊数					貸出者数	
雑誌	A V	小計		一般	児童	雑誌	A V	合計		
2	0	3,457	1,087	6,958	13,909	2,206	1,535	24,608	5,740	
—	—	3,336	1,005	7,348	13,072	1,968	1,891	24,279	5,565	
215	3	51,596	22,337	11,696	58,893	1,581	1,005	73,175	27,326	

移動図書館				合計						
貸出冊数			貸出者数	貸出冊数					貸出者数	
雑誌	A V	小計		一般	児童	雑誌	A V	合計		
—	—	—	—	59,022	50,054	10,016	36,229	155,321	30,065	
—	—	—	—	63,652	52,970	9,947	34,000	160,569	30,981	
—	—	—	—	69,105	51,809	10,778	33,258	164,950	32,196	

移動図書館				合計						
貸出冊数			貸出者数	貸出冊数					貸出者数	
雑誌	A V	小計		一般	児童	雑誌	A V	合計		
10	0	7,084	3,121	164,688	80,076	16,226	10,860	271,850	55,660	
—	—	10,247	4,134	184,062	89,405	17,125	10,539	301,131	60,044	
—	—	—	—	189,871	81,650	19,912	11,592	303,025	58,266	

移動図書館				合計						
貸出冊数			貸出者数	貸出冊数					貸出者数	
雑誌	A V	小計		一般	児童	雑誌	A V	合計		
—	—	—	—	14,915	26,457	1,529	11	42,912	8,435	
—	—	—	—	29,515	26,225	2,948	5,585	64,273	11,259	
—	—	—	—	73,009	60,578	9,842	11,429	154,858	27,593	

第13章 選挙・行政・財政

77 選挙人名簿選挙時登録者数

単位：人

投票区	投票所施設名称	男	女	合計
第1投票区	東近江市立平田駅前教育集会所	113	96	209
第2投票区	上平木公民館	475	511	986
第3投票区	東近江市立平田コミュニティセンター	346	395	741
第4投票区	上羽田町南方集落センター	399	419	818
第5投票区	東近江市立アミティーあかね	590	614	1,204
第6投票区	東近江市立市辺コミュニティセンター	420	464	884
第7投票区	布施町会議所	889	724	1,613
第8投票区	県営住宅今堀団地集会所	443	480	923
第9投票区	今崎町公民館	139	142	281
第10投票区	レンガのえんとつとまれ	578	611	1,189
第11投票区	東近江市立中野コミュニティセンター	785	786	1,571
第12投票区	東近江市立みつくり保育園	897	845	1,742
第13投票区	清水会館	587	578	1,165
第14投票区	東近江市立八日市コミュニティセンター	697	762	1,459
第15投票区	(旧)東近江市立中央公民館別館	612	694	1,306
第16投票区	東近江市立南部コミュニティセンター	1,258	1,261	2,519
第17投票区	東近江市立聖徳中学校体育館	757	765	1,522
第18投票区	葵会館	957	964	1,921
第19投票区	柴原南町会議所	356	380	736
第20投票区	東近江市立玉緒コミュニティセンター	885	955	1,840
第21投票区	慈眼寺会館	204	214	418
第22投票区	東近江市立八日市寺幼稚園	259	274	533
第23投票区	東近江市立御園コミュニティセンター	1,785	1,612	3,397
第24投票区	野村沖会館	931	792	1,723
第25投票区	野村町自治会館	222	233	455
第26投票区	東近江市役所	752	730	1,482
第27投票区	東近江市立八日市北小学校	584	620	1,204
第28投票区	東近江市立建部コミュニティセンター	492	564	1,056
第29投票区	一式町集会所	302	326	628
第30投票区	東近江市ふるさと文化体験学習館	281	343	624
第31投票区	婦人の家	165	187	352
第32投票区	甲津畑町集会所	209	220	429
第33投票区	和南町集会所	98	104	202
第34投票区	山上町集議所	478	528	1,006
第35投票区	青野町集会所	215	233	448
第36投票区	ゆうあいの家	177	207	384
第37投票区	永源寺相谷町集会所	171	168	339
第38投票区	佐日町集会所	21	18	39
第39投票区	東近江市林業センター	64	87	151
第40投票区	東近江市鈴鹿の里コミュニティセンター	97	114	211
第41投票区	箕川町集会所	22	27	49
第42投票区	君ヶ畑町集会所	23	28	51
第43投票区	東近江市五個荘高齢者能力活用センター	899	921	1,820
第44投票区	伊野部公会堂	138	142	280
第45投票区	奥構造改善センター	154	186	340
第46投票区	五個荘北町屋町会議所	307	297	604
第47投票区	五個荘金堂町自治会館	307	344	651
第48投票区	きぬがさ会館	367	451	818
第49投票区	七里会議所	453	487	940
第50投票区	宮荘町公会堂	314	308	622
第51投票区	五個荘竜田町自治会館	423	407	830
第52投票区	小幡公会堂	337	359	696

77 選挙人名簿選挙時登録者数（つづき）

投票区	投票所施設名称	男	女	合計
第53投票区	五位田公会堂	349	363	712
第54投票区	築瀬報徳館	275	298	573
第55投票区	和田公会堂	175	169	344
第56投票区	百済寺本町集落センター	258	277	535
第57投票区	上中野集落センター	261	291	552
第58投票区	園集落センター	379	379	758
第59投票区	北坂集落センター	161	196	357
第60投票区	小倉公民館	211	238	449
第61投票区	東近江市立愛東南小学校体育館	362	379	741
第62投票区	鯉江公民館	205	215	420
第63投票区	上岸本公民館	256	288	544
第64投票区	東近江市立湖東第一児童館(童夢の館)	400	461	861
第65投票区	平柳公民館	238	252	490
第66投票区	北花沢草の根ハウス	380	418	798
第67投票区	今在家公民館(愛郷館)	346	366	712
第68投票区	東近江市立湖東第二幼稚園	437	457	894
第69投票区	勝堂農業研修センター	243	281	524
第70投票区	小田苺共澤館	676	684	1,360
第71投票区	南清水公民館	418	468	886
第72投票区	池庄公民館	386	407	793
第73投票区	神郷公民館	482	534	1,016
第74投票区	佐野区公民館	965	1,066	2,031
第75投票区	能登川栄町自治会公会堂	439	474	913
第76投票区	東近江市立めじろ保育園	479	450	929
第77投票区	東近江市立能登川第一幼稚園	1,116	1,143	2,259
第78投票区	今老人憩の家	292	276	568
第79投票区	東近江市立能登川公民館	517	561	1,078
第80投票区	猪子会議所	455	509	964
第81投票区	山路町自治会館	800	845	1,645
第82投票区	能登川自治会館	442	503	945
第83投票区	城東草の根ハウス	169	185	354
第84投票区	伊庭老人憩の家	546	581	1,127
第85投票区	東近江市能登川支所	544	587	1,131
第86投票区	小川老人憩の家	362	357	719
第87投票区	阿弥陀堂草の根ハウス	184	200	384
第88投票区	新宮東草の根ハウス	171	205	376
第89投票区	乙女浜啓徳館	231	254	485
第90投票区	福堂老人憩の家	245	279	524
第91投票区	東近江市立あやめ児童館	305	347	652
第92投票区	大中老人憩の家	135	152	287
第93投票区	東近江市蒲生デイサービスセンターあさひの	466	532	998
第94投票区	大塚草の根集会所	199	239	438
第95投票区	東近江市立蒲生西小学校	297	356	653
第96投票区	長峰コミュニティーセンター	2,414	2,358	4,772
第97投票区	宮井草の根集会所	256	289	545
第98投票区	いこい作業所	596	561	1,157
第99投票区	石塔一区公民館	292	344	636
第100投票区	綺田草の根集会所	154	188	342
第101投票区	東近江市立蒲生東小学校	460	505	965
第102投票区	木村町公民館	525	579	1,104
合計		44,388	46,323	90,711

資料：選挙管理委員会（平成22年7月11日滋賀県知事選挙及び参議院議員通常選挙）

78 一般会計決算状況

歳入

単位:円

		平成21年度		
		予 算 額	決 算 額	構 成 比
市	税	15,014,600,000	16,058,780,874	33.93%
	市民税	5,840,500,000	6,545,572,720	
	固定資産税	8,041,800,000	8,357,559,880	
	軽自動車税	255,000,000	273,012,928	
	市たばこ税	594,000,000	596,352,225	
	特別土地保有税	100,000	0	
	入湯税	11,200,000	12,254,400	
地方譲与税	地方譲与税	400,995,000	400,994,638	0.85%
	地方揮発油譲与税	64,646,000	64,646,000	
	自動車重量譲与税	291,809,000	291,809,000	
	地方道路譲与税	44,540,000	44,539,638	
利子割交付金	54,847,000	54,847,000	0.12%	
配当割交付金	17,529,000	17,529,000	0.04%	
株式等譲渡所得割交付金	9,902,000	9,902,000	0.02%	
地方消費税交付金	979,007,000	979,007,000	2.07%	
ゴルフ場利用税交付金	46,534,000	46,533,778	0.10%	
自動車取得税交付金	153,550,000	153,026,000	0.32%	
地方特例交付金	255,375,000	255,375,000	0.54%	
地方交付税	9,544,273,000	9,544,273,000	20.17%	
交通安全対策特別交付金	18,976,000	18,976,000	0.04%	
分担金及び負担金	分担金及び負担金	606,043,000	577,082,171	1.22%
	分担金	55,561,000	47,037,000	
	負担金	550,482,000	530,045,171	
使用料及び手数料	使用料及び手数料	472,563,000	491,201,738	1.04%
	使用料	398,320,000	411,314,238	
	手数料	74,243,000	79,887,500	
国庫支出金	国庫支出金	10,218,108,000	7,803,029,009	16.49%
	国庫負担金	2,184,342,000	2,162,045,042	
	国庫補助金	7,994,168,000	5,601,230,839	
	国庫委託金	39,598,000	39,753,128	
県支出金	県支出金	2,717,995,000	2,489,984,548	5.26%
	県負担金	1,002,887,000	984,525,499	
	県補助金	1,307,519,000	1,138,923,894	
	県委託金	407,589,000	366,535,155	
財産収入	財産収入	631,335,000	630,652,106	1.33%
	財産運用収入	110,666,000	109,198,522	
	財産売却収入	520,669,000	521,453,584	
寄付金	20,383,000	21,419,866	0.05%	
繰入金	繰入金	1,403,929,000	18,233,779	0.04%
	特別会計繰入金	3,106,000	3,105,779	
	基金繰入金	1,400,823,000	15,128,000	
繰越金	1,125,677,000	1,125,677,074	2.38%	
諸収入	諸収入	1,539,430,000	1,584,251,857	3.35%
	延滞金、加算金及び過料	8,000,000	33,838,918	
	市預金利子	2,025,000	2,877,004	
	貸付金元利収入	181,034,000	131,494,887	
	受託事業収入	31,020,000	17,019,715	
雑収入	1,317,351,000	1,399,021,333		
市債	5,890,958,000	5,047,858,000	10.67%	
合 計	51,122,009,000	47,328,634,438	100.00%	

78 一般会計決算状況（つづき）

歳出

単位：円

		平成21年度		
		予 算 額	決 算 額	構 成 比
議 会 費		287,720,000	262,286,463	0.57%
總 務 費		7,379,866,000	7,051,928,310	15.36%
總 務 管 理 費		5,639,863,000	5,368,796,512	
徵 税 費		1,110,958,000	1,099,644,555	
戸 籍 住 民 基 本 台 帳 費		386,858,000	374,768,576	
選 挙 費		187,898,000	157,020,859	
統 計 調 査 費		25,679,000	23,908,865	
監 査 委 員 費		28,610,000	27,788,943	
民 生 費		11,469,340,000	10,814,690,463	23.56%
社 会 福 祉 費		6,433,879,000	6,112,533,410	
児 童 福 祉 費		4,091,133,000	3,809,678,905	
生 活 保 護 費		944,328,000	892,478,148	
衛 生 費		4,126,058,000	3,818,126,555	8.32%
保 健 衛 生 費		2,241,115,000	1,982,293,295	
清 掃 費		1,884,943,000	1,835,833,260	
勞 働 費		161,526,000	114,957,996	0.25%
農 林 水 産 業 費		2,529,158,000	2,342,237,820	5.10%
農 業 費		2,356,346,000	2,194,135,554	
林 業 費		171,848,000	147,553,266	
水 産 業 費		964,000	549,000	
商 工 費		433,450,000	393,869,047	0.86%
土 木 費		5,990,566,000	4,740,240,978	10.33%
土 木 管 理 費		191,621,000	186,800,278	
道 路 橋 梁 費		1,246,261,000	905,455,715	
河 川 費		117,141,000	73,712,723	
都 市 計 画 費		2,952,137,000	2,277,057,850	
下 水 道 費		1,304,500,000	1,160,000,000	
住 宅 費		178,906,000	137,214,412	
消 防 費		1,628,306,000	1,592,141,857	3.47%
教 育 費		10,767,999,000	8,662,839,006	18.87%
教 育 總 務 費		548,974,000	527,577,977	
小 学 校 費		5,252,934,000	3,785,856,146	
中 学 校 費		695,334,000	298,734,768	
幼 稚 園 費		1,050,594,000	999,066,203	
社 会 教 育 費		1,439,622,000	1,379,087,941	
保 健 体 育 費		1,780,541,000	1,672,515,971	
災 害 復 旧 費		34,467,000	27,366,305	0.06%
公 債 費		5,633,119,000	5,418,943,298	11.81%
諸 支 出 金		660,675,000	657,994,499	1.43%
基 金 費		660,675,000	657,994,499	
予 備 費		19,759,000	0	
合 計		51,122,009,000	45,897,622,597	100.00%

79 特別会計決算状況

歳入

単位：円

会計名	平成21年度	
	予 算 現 額	歳 入 決 算 額
国民健康保険（事業勘定）特別会計	10,108,224,000	9,682,465,256
国民健康保険（施設勘定）特別会計	217,600,000	206,671,005
老人保健特別会計	71,100,000	55,576,855
後期高齢者医療特別会計	823,276,000	779,936,503
介護保険特別会計	6,408,435,000	6,233,430,092
簡易水道事業特別会計	205,000,000	189,613,409
下水道事業特別会計	5,420,245,000	4,935,538,610
農業集落排水事業特別会計	1,611,480,000	1,588,119,916
公設地方卸売市場特別会計	47,000,000	44,170,325

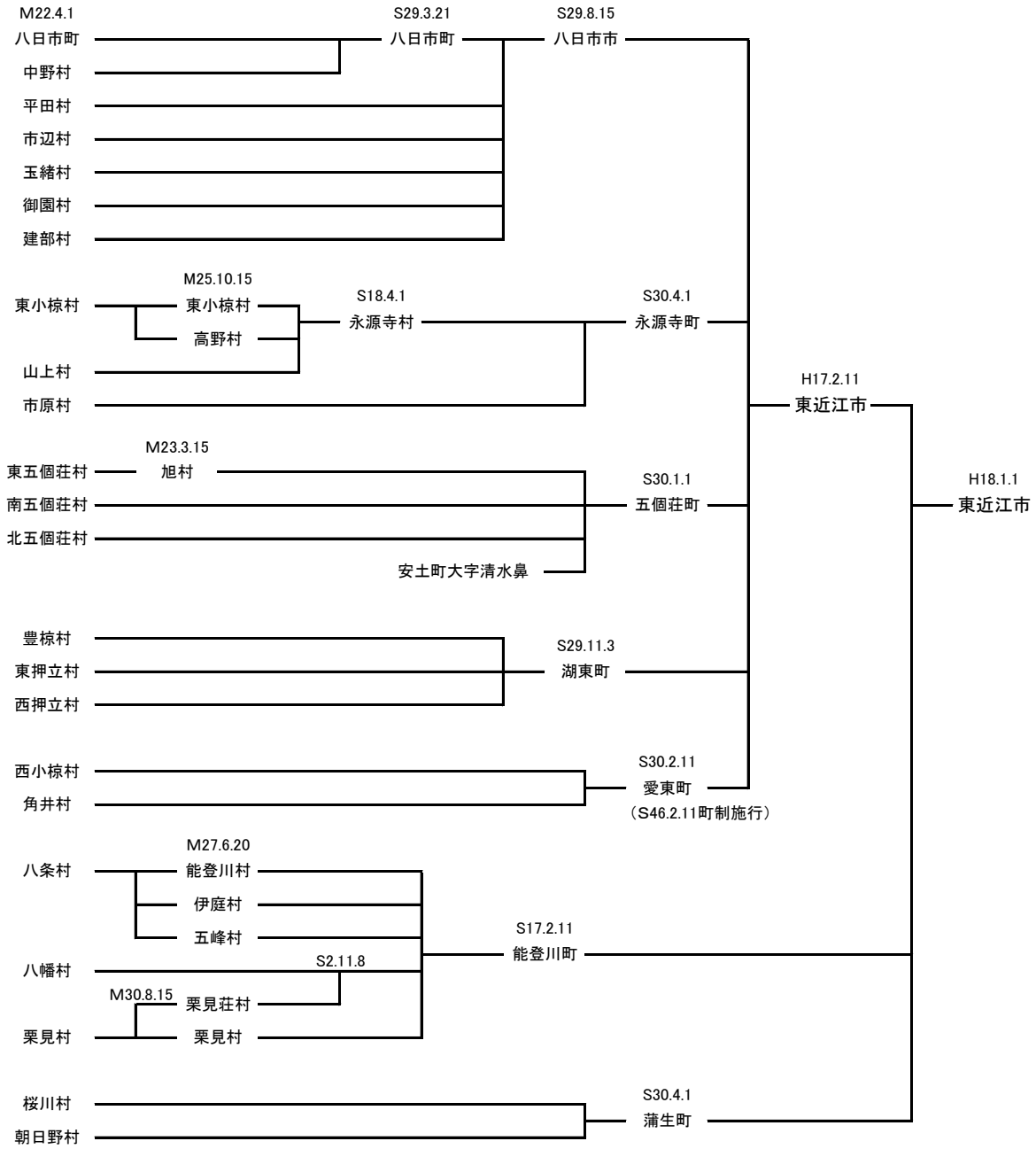
歳出

単位：円

会計名	平成21年度	
	予 算 現 額	歳 入 決 算 額
国民健康保険（事業勘定）特別会計	10,108,224,000	9,651,971,628
国民健康保険（施設勘定）特別会計	217,600,000	198,123,986
老人保健特別会計	71,100,000	51,227,423
後期高齢者医療特別会計	823,276,000	763,300,488
介護保険特別会計	6,408,435,000	6,208,276,134
簡易水道事業特別会計	205,000,000	187,587,633
下水道事業特別会計	5,420,245,000	4,917,820,519
農業集落排水事業特別会計	1,611,480,000	1,565,416,896
公設地方卸売市場特別会計	47,000,000	38,777,822

第14章 市民のあゆみ

行政区域の変遷図



東近江市 略年表

平成15年 5月15日	八日市市・永源寺町・五個荘町・愛東町・湖東町合併検討協議会設置
平成15年 6月27日	八日市市・永源寺町・五個荘町・愛東町・湖東町合併協議会設置
平成16年 5月20日	合併調印式
平成16年11月18日	八日市市・永源寺町・五個荘町・愛東町・湖東町の配置分合に対する総務大臣告示
平成16年11月26日	東近江市・能登川町・蒲生町合併検討協議会設置
平成17年 2月11日	東近江市誕生
平成17年 2月27日	東近江市長選挙(1回目) 中村功一氏が市長に就任
平成17年 3月 2日	東近江市・能登川町・蒲生町合併協議会設置
平成17年 3月 8日	合併調印式
平成17年 5月20日	東近江市・能登川町・蒲生町の配置分合に対する総務大臣告示
平成17年10月23日	東近江市議会議員一般選挙(24人が当選)
平成18年 1月 1日	新・東近江市誕生
平成18年 1月29日	東近江市議会議員増員選挙(9人が当選)
平成18年 2月11日	東近江市誕生記念式典
平成18年12月3日	東近江スマイルネット開局
平成18年12月22日	東近江市平和都市宣言
平成19年 3月 1日	東近江市の花「ムラサキ」・木「イロハモミジ」告示
平成19年 3月	「総合計画」策定
平成20年 3月	「国土利用計画」策定
平成20年 4月 1日	「こども条例」施行
平成20年 8月 8日	ひまわり幼児園竣工
平成20年11月1日	蒲生図書館開館
平成21年 2月15日	東近江市長選挙(2回目) 西澤久夫氏が市長に就任
平成21年 3月31日	政所小学校閉校
平成21年 4月	くらしのガイドブック発行(官民協働による予算ゼロ事業)
平成21年10月18日	東近江市議会議員一般選挙(定数が26人になる)
平成21年10月	発達支援センター竣工
平成22年 4月	箕作小学校開校
平成22年 6月 2日	市内6商工会の合併に関する基本協定書調印式
平成22年 6月 6日	相谷熊原遺跡 発掘調査現地説明会(愛知川ビーナス 公開)
平成22年 6月18日	国立病院機構滋賀病院に設置する滋賀医大の寄附講座の調印式
平成22年 9月 1日	八日市南小学校 新校舎へ移転
平成22年10月 5日	ソーラーサイクルステーション“ぎんりんBiz”実験開始(7月1日設置)
平成22年10月16日	布引グリーンスタジアム竣工
平成22年11月9日	市内6商工会の合併契約書締結式を開催
平成22年12月27日	行政改革推進委員会が「行政改革の推進に関する答申」を市長に提出
平成23年 1月 4日	平田コミュニティーセンター 指定管理へ移行
平成23年 2月 8日	(仮称)独立行政法人国立滋賀病院機構東近江総合医療センター整備並びに運営にかかる基本協定調印式
平成23年 3月16日	東近江市災害支援本部設置
平成23年 3月22日	新・水道事務所(川合寺町地先)開所
平成23年 3月26日	一般国道421号石樽トンネル開通
平成23年 3月31日	甲津畑小学校閉校

東近江市統計書

平成22年版

平成23年8月発行

編集・発行

東近江市企画部企画課

〒527-8527 東近江市八日市緑町 10 番 5 号

電 話 050-5801-5610

F A X 0748-24-1457

<http://www.city.higashiomi.shiga.jp/>