

# 東近江市統計書

平成23年版



東近江市



## 東近江市の花・木

### 市の花 『ムラサキ』(ムラサキ科ムラサキ属)

古く万葉の時代に蒲生野にて、額田王が大海人皇子にあてて詠んだ「あかねさす 紫野ゆき 標野ゆき 野守は 見ずや 君が袖ふる」の紫野はムラサキを栽培している野、標野は御料地であった蒲生野を指しています。

このように本市は万葉に所縁(ゆかり)がある土地柄であり、万葉の古代をしのばせる花として全国的に有名でもあることから、希少種であるムラサキが群生する風景がよみがえることを期待し、この情緒ある花が選定されました。



### 市の木 『イロハモミジ』(カエデ科カエデ属)

イロハモミジはタカオカエデ、イロハカエデとも呼ばれ、社寺境内や庭園などに広く植栽されています。

秋の紅葉は非常に美しく、市内でも大本山永源寺、百済寺、紅葉公園など、秋の紅葉の季節には、県内はもとより京阪神・中京方面からもこの地域が観光客でにぎわいます。

市民のみなさんに親しまれていることや、この木の持つ美しさ、また、この木を活用した観光の活性化などの観点から、東近江市にふさわしいことから選定されました。



## 市章について



本市の市章は、平成17年2月11日に制定されたもので、東(east)の「e」と「近」をモチーフにグリーンは豊かな自然を、ブルーは清らかな川と環境を、レッドは活力を表現。全体として、豊かさ・調和・発展・成長・連帯・交流を表し、新生「東近江市」の将来像をシンボライズしています。

# 凡 例

1. この統計書は、原則として平成 23 年（もしくは直近年）を収録したものが  
必要に応じて経年比較をあげています。  
また、市町合併により合算できない資料については、旧市町別に収録を行って  
いるものがあります。
2. 資料は、基幹統計調査および庁内各課、官公庁、民間団体などから収集したも  
のを、資料の出所を各表の下部に掲げました。
3. 調査の時期については、暦年（1月～12月）のものは「年」、会計年度（4月  
～3月）のものは「年度」と区別しています。
4. 数値の単位未満は四捨五入してあるので、合計と内訳との数値が一致しない場  
合があります。
5. 統計表の中の符号は次のとおりです。
  - ・・・単位に満たないもの
  - －・・・皆無または該当数値のないもの
  - △・・・減少しているもの
  - ×・・・発表を差し控えるもの

# 目次

<b>第1章 市の概要</b>	1	<b>第6章 産 業</b>	
<b>第2章 市民のくらし</b>	2	25 (工業) 従業者規模別事業所数、従業者数、 製造品出荷額等	21
<b>第3章 土地・気象</b>		26 (工業) 産業中分類別事業所数、従業者数、 製造品出荷額等	21
1 位置	3	27 (商業) 就業者数・従業者数	22
2 面積及び広ぼう、標高	3	28 (商業) 卸売小売別事業所数、従業者数、 年間商品販売額、売場面積	22
3 地目別土地面積	3	29 (商業) 産業中分類別事業所数、従業者数、 年間商品販売額等	23
4 山岳	3	30 農林業経営体数	24
5 河川	4	31 総農家数及び土地持ち非農家数	24
6 気象状況	6	32 経営耕地のある農家数と経営耕地面積	24
<b>第4章 人 口</b>		33 耕作放棄地面積	25
7 人口の推移	8	34 総農家の世帯員数(農家人口)	25
8 年齢(3区分)別人口	8	35 漁業従事者数、就業者数	25
9 総人口及び世帯数	9	36 漁船数	25
10 住民基本台帳による人口及び世帯数	9	37 漁業種類別のべ経営体数	26
11 外国人登録人口及び世帯数	9	38 月別観光入込客数	26
12 総人口・世帯数(町別)	10	39 目的別観光入込客数	26
13 総人口(年齢別)	15	<b>第7章 建設・運輸</b>	
14 世帯人員	16	40 住居の種類・住宅の所有の関係(6区分)別 一般世帯数等	27
15 65歳以上の親族がいる一般世帯	16	41 家屋の状況	27
16 高齢単身者数	16	42 建築確認件数	28
17 人口動態	16	43 都市公園の現況	28
18 昼夜間人口	17	44 道路の状況	28
19 国籍別外国人登録者数	17	45 自動車保有台数	29
<b>第5章 労働力・事業所・従業者</b>		46 鉄道乗客数	29
20 労働力状態	18	47 ちよこつとバスの乗車人員数	30
21 産業別就業者数	18	48 ちよこつと号の利用者数	31
22 全事業所数及び従業者数	19		
23 産業別事業所数及び従業者数	19		
24 従業者規模別事業所数及び従業者数	20		

## 第8章 電気・ガス・水道

49	電気	32
50	都市ガス	32
51	上水道・簡易水道	32
52	公共下水道	32

## 第9章 保健・衛生

53	医療施設数・医療従事者数	33
54	死亡者数	33
55	ごみ処理	33

## 第10章 社会保障

56	国民年金加入状況	34
57	国民年金給付状況	34
58	国民健康保険加入状況	34
59	国民健康保険給付状況	34
60	福祉医療費助成状況	35
61	介護保険被保険者数及び認定状況	35
62	生活保護状況	35

## 第11章 治安・災害

63	火災発生状況	36
64	救急出動状況	36
65	刑法犯認知件数	36

## 第12章 教育・文化

66	保育園	37
67	幼稚園	39
68	小学校	41
69	中学校	43
70	高等学校（全日制・通信制）	44
71	特別支援学校	45
72	大学	45
73	短期大学	45
74	専修学校	45
75	指定文化財件数	45
76	図書貸出状況	47

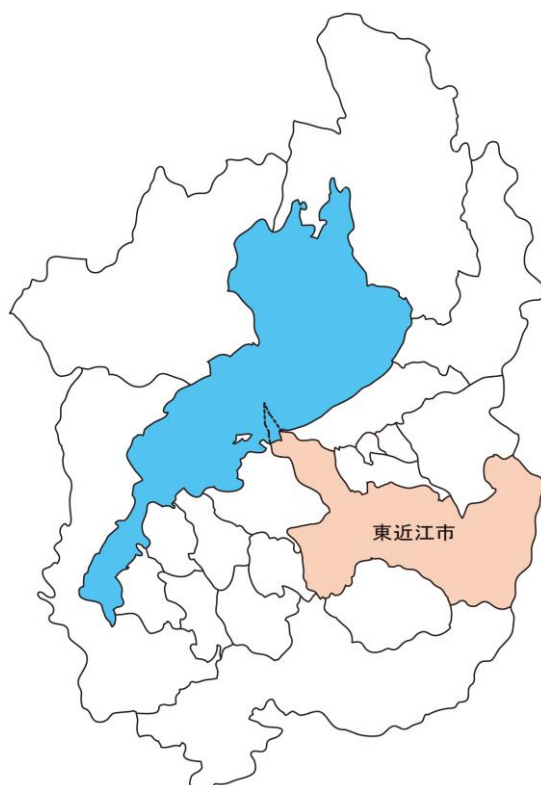
## 第13章 選挙・行政・財政

77	選挙人名簿選挙時登録者数	49
78	一般会計決算状況	51
79	特別会計決算状況	53

## 第14章 市民のあゆみ

行政区域の変遷図	54
略年表	55

# 第1章 市の概要



東近江市は、平成 17 年2月 11 日に八日市市・永源寺町・五個荘町・愛東町・湖東町が合併して誕生し、その後、平成 18 年1月1日に能登川町・蒲生町と合併し、現在の東近江市が誕生しました。

本市は、滋賀県の南東部に位置し、京阪神と中京都市圏との中間にあります。

地形は東西に細長く、鈴鹿山系のふもとに向かい豊かな自然に恵まれたなだらかな丘陵地が広がっています。鈴鹿山系に源を発する愛知川が市内を琵琶湖まで流れ、日野川とともにその流域に肥沃な大地を育み、美しい田園風景を形成しています。

市の面積は 388.58 km<sup>2</sup>(琵琶湖含む)で県の総面積の 9.7%を占めていますが、地目別に見ると、森林が約 57%、農地が 23%となっており、宅地は 6%となっています。

道路網については、名神高速道路八日市インターチェンジをはじめ、国道8号、国道 307 号、国道 421 号、国道 477 号などが広域幹線網を形成しています。

公共交通については、鉄道では近江鉄道が地域の中心部を通過しており、八日市駅と近江八幡駅の間を約 15 分、貴生川、米原駅との間をそれぞれ 35 分で結んでいます。











また、JR 琵琶湖線の能登川駅を有しており、京阪神への通勤・通学圏となっています。バスは路線バスやコミュニティバスが運行されています。

中世以降は、交通の要衝の地であったことから、市場町や門前として栄えました。近世には近江商人の活躍が見られるなど、様々な地域との交流を通して数多くの伝統や、独自の地域文化を育んできました。

昭和 40 年代以降は、名神八日市ICや周辺工業団地を中心に IT 関連工場をはじめ、電器・住宅などの多様な企業進出があり、今日では内陸型の工業都市としての性格も有するようになりました。

このような中、豊かな個性と積み重ねられてきた地域の歴史文化を活用し、「みんなでつくる うるおいとにぎわいのまち」を合言葉に、市民と行政の協働による豊かなまちづくりを進めています。

## 第2章 市民の暮らし

<p>1. 人口密度</p>  <p>1km<sup>2</sup>に294.2人</p>	<p>2. 世帯数</p>  <p>1世帯に2.9人</p>	<p>3. 出生</p>  <p>1日に3.1人</p>	<p>4. 死亡</p>  <p>1日に2.9人</p>
<p>5. 結婚</p>  <p>12時間55分に1組</p>	<p>6. 離婚</p>  <p>1.8日に1組</p>	<p>7. 転入</p>  <p>1日に11.0人</p>	<p>8. 転出</p>  <p>1日に11.3人</p>
<p>9. ごみ処理</p>  <p>1日に89.5トン</p>	<p>10. 自動車</p>  <p>1世帯に2.6台</p>	<p>11. 救急</p>  <p>1日に11.3件</p>	<p>12. 火災</p>  <p>8.9日に1件</p>



## 第3章 土地・気象

### 1 位置

区分	経緯度	地名	市役所の位置
東端	東経 136° 27' 18"	茨川町	東近江市八日市緑町10番5号 東経 136° 12' 28" 北緯 35° 06' 47" 標高 131.86m(琵琶湖の水面+47m)
西端	東経 136° 05' 06"	琵琶湖上	
南端	北緯 35° 00' 49"	甲津畑町	
北端	北緯 35° 15' 06"	琵琶湖上	

### 2 面積及び広ぼう、標高

面積(k㎡)	広ぼう(m)		標高(m)	
	東西	南北	最高	最低
388.58	33,277	26,395	1,247	81
	茨川町－琵琶湖上	琵琶湖上－甲津畑町	君ヶ畑町地先の御池岳丸山	大中町大中親と子の草の根広場の南

注：東西の距離は、緯度の差に25m/秒を乗じた距離。南北の距離は、緯度の差に30.8m/秒を乗じた距離。

### 3 地目別土地面積

単位：km<sup>2</sup>

	総数	田	畑	宅地	池沼	山林	原野	雑種地	琵琶湖	その他
面積	388.58	83.40	5.51	22.99	0.59	218.62	1.13	6.63	5.22	44.49
割合	100%	21.5%	1.4%	5.9%	0.2%	56.3%	0.3%	1.7%	1.3%	11.4%

資料：山林については、滋賀県森林政策課「平成22年度版滋賀県森林・林業統計要覧」の森林合計面積、琵琶湖については国土地理院上記以外については、資産税課(平成23年1月1日)

### 4 山岳

単位：m

山岳名	標高	1/25000地形図名	備考	山岳名	標高	1/25000地形図名	備考
御在所山	1,212	御在所山	測定点	藤原岳	1,140	竜ヶ岳	等高線
御池岳	1,247	篠立	測定点	竜ヶ岳	1,100	竜ヶ岳	三角点
天狗岩	1,171	竜ヶ岳	標高点	釈迦岳	1,092	御在所山	三角点

資料：国土交通省国土地理院

注：三角点…三角点の値、標高点・測定点…地図作成時に空中写真から図化機で測定した値、等高線…等高線の最高値

## 5 河川

河川名	延長(m)	区間		備考
		上流	下流	
宇曾川	18,400	左岸:東近江市下一色町 右岸:愛知県愛荘町松尾寺	琵琶湖	
南川	5,590	東近江市百濟寺町	宇曾川	
安壺川	7,330	東近江市小田苺町	宇曾川	
北川	3,000	東近江市平柳町	南川	同名4川
五の谷川	6,500	東近江市百濟寺本町	南川	
淵川	2,300	東近江市北菩提寺町	五の谷川	
ドン川	2,800	東近江市中里町	南川	
愛知川	41,050	東近江市黄和田町	琵琶湖	
加領川	6,900	東近江市上山町	愛知川	
経田川	3,010	東近江市大覚寺町	加領川	
豊国川	2,230	東近江市大林町	経田川	
棚上川	2,460	東近江市平尾町	経田川	
千手川	2,200	東近江市小倉町	愛知川	
和南川	4,400	東近江市甲津畑町	愛知川	
井の谷川	1,730	東近江市甲津畑町	和南川	
渋川	2,900	東近江市甲津畑町	愛知川	
御池川	4,020	東近江市箕川町	愛知川	
神崎川	6,770	東近江市杠葉尾町	愛知川	
八風川	320	東近江市黄和田町	愛知川	
大同川	18,630	左岸:東近江市五個荘伊野部町 右岸:東近江市建部下野町	琵琶湖	同名1川
瓜生川	8,250	東近江市五個荘石馬寺町	大同川	
山路川	3,100	東近江市佐野町	瓜生川	同名1川
須田川	3,410	東近江市北須田町	瓜生川	
宮荘川	1,840	東近江市五個荘金堂町	瓜生川	

## 5 河川 (つづき)

河川名	延長(m)	区間		備考
		上流	下流	
天保川	3,440	東近江市五個荘伊野部町	宮荘川	
三田川	1,950	東近江市五個荘川並町	宮荘川	
石馬川	500	左岸:東近江市五個荘石馬寺町 右岸:東近江市五個荘川並町	瓜生川	
鉢光寺川	4,030	東近江市長勝寺町	大同川	
五位田川	2,420	東近江市今町	大同川	
新川	900	左岸:東近江市五個荘和田町 右岸:東近江市五個荘築瀬町	大同川	同名2川
蛇砂川	21,440	東近江市上二俣町	西之湖	
山本川	6,980	東近江市五個荘伊野部町	蛇砂川	
平成川	3,240	東近江市甲津畑町	和南川	
三明川	7,100	左岸:近江八幡市長光寺町 右岸:東近江市平田町	黒橋川	
江岸川	3,530	東近江市上平木町	三明川	
白鳥川	13,460	東近江市川合町	琵琶湖	
御沢川	1,470	東近江市上平木町	白鳥川	
布引川	11,000	東近江市尻無町	白鳥川	
平田大川	3,960	東近江市川合町	白鳥川	
日野川	46,710	蒲生郡日野町大字平子	琵琶湖	
法教寺川	4,330	蒲生郡竜王町大字山之上	日野川	
東沢砂川	1,300	東近江市宮川町	法教寺川	
佐久良川	15,820	蒲生郡日野町大字原	日野川	
大同川	2,380	東近江市石塔町	佐久良川	同名1川
古川	6,050	東近江市鑄物師町	日野川	
須川	2,630	東近江市蒲生堂町	日野川	同名1川
大平川	2,800	蒲生郡日野町大字中山	日野川	

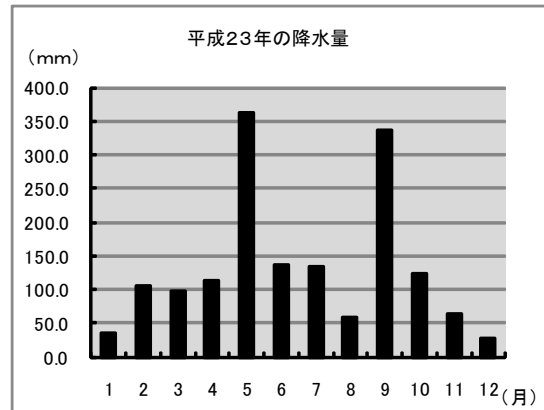
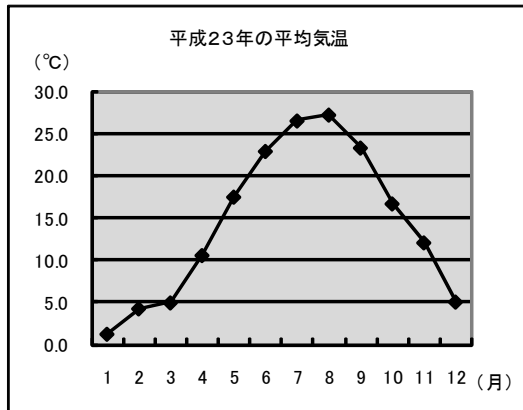
資料:滋賀県土木交通部河港課「河川・港湾調書」

## 6 気象状況

### (1) 気温・降水量

平成23年

	平均気温	最高気温	起日	最低気温	起日	降水量	最大 日 降水量	起日	最大 1時間 降水量	起日
	°C	°C	(月/日)	°C	(月/日)	mm	mm	(月/日)	mm	(月/日)
1月	1.3	8.3	9	-4.8	8	36.5	12.0	7	4.0	16
2月	4.3	17.9	27	-5.2	16	106.5	42.5	28	14.0	18
3月	5.0	19.1	14	-3.7	28	97.0	17.0	21	5.0	21
4月	10.6	25.1	27	-2.7	5	113.0	39.5	27	16.0	27
5月	17.5	29.9	21	6.2	4	363.0	112.0	11	20.0	22
6月	22.9	36.0	28	14.4	15	136.0	38.5	11	10.0	11
7月	26.5	35.9	16	19.0	24	133.5	53.0	25	40.0	25
8月	27.2	37.4	10	20.9	29	59.0	17.0	21	12.5	21
9月	23.3	34.1	13	11.5	24	337.5	94.0	4	23.5	10
10月	16.7	26.2	10	3.9	27	122.5	29.0	5	9.0	22
11月	12.1	25.0	4	1.3	27	63.0	39.0	19	7.5	19
12月	5.1	17.1	3	-2.6	29	28.0	6.0	8	2.0	3
全年	14.4	37.4	8/10	-5.2	2/16	1595.5	112.0	5/11	40.0	7/25



平成22年

	平均気温	最高気温	起日	最低気温	起日	降水量	最大 日 降水量	起日	最大 1時間 降水量	起日
	°C	°C	(月/日)	°C	(月/日)	mm	mm	(月/日)	mm	(月/日)
1月	3.3	14.8	20	-4.1	18	32.0	8.5	21	3.0	28
2月	5.0	20.3	24	-3.3	22	128.0	29.0	26	7.5	26
3月	7.1	22.2	20	-2.1	27	161.0	23.0	24	11.0	16
4月	11.3	23.9	19	-2.1	4	154.0	57.0	22	13.5	2
5月	16.8	30.5	5	5.6	15	83.5	19.5	23	6.5	7
6月	22.4	33.6	28	11.6	6	206.0	35.0	18	20.5	19
7月	26.3	37.3	26	18.3	10	204.0	58.0	14	25.5	14
8月	28.5	37.1	23	21.8	7	101.5	65.5	12	27.5	12
9月	24.3	36.6	5	10.0	26	176.5	39.5	27	18.5	8
10月	17.5	27.7	12	6.8	27	148.5	52.0	31	12.5	4
11月	10.0	19.7	8	-0.3	29	32.5	18.0	22	11.0	1
12月	6.2	18.7	3	-2.5	31	89.5	29.0	3	9.5	3
全年	14.9	37.3	7/26	-4.1	1/18	1517.0	65.5	8/12	27.5	8/12

資料: 気象庁気象統計情報

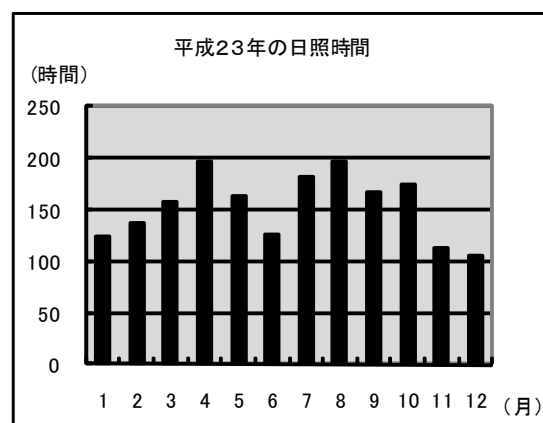
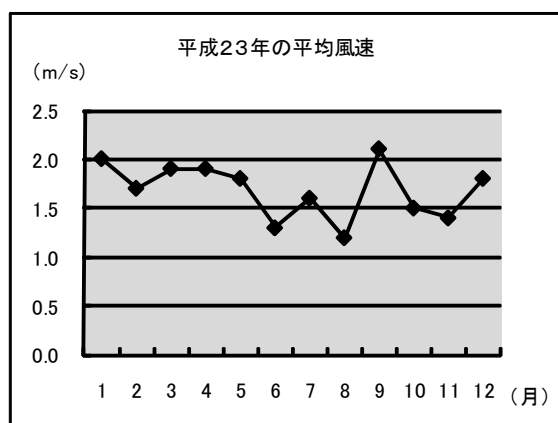
地点: 東近江(北緯35度03.7分、東経136度11.4分、標高128m)

## 6 気象状況（つづき）

### (2) 風速・日照時間等

平成23年

	平均風速 m/s	最大風速 m/s	風向	起日 (月/日)	日照時間 時間	日最高気温 25℃以上 日数 (夏日)	日最高気温 30℃以上 日数 (真夏日)	日最高気温 35℃以上 日数 (猛暑日)	日最低気温 0℃未満 日数 (冬日)
						日	日	日	日
1月	2.0	7.6	北西	9	123.6	0	0	0	31
2月	1.7	7.7	北北西	18	137.8	0	0	0	21
3月	1.9	7.0	北北西	16	156.9	0	0	0	21
4月	1.9	8.5	北北西	11	196.1	1	0	0	5
5月	1.8	11.3	北北西	30	163.0	8	0	0	0
6月	1.3	5.8	南東	26	125.4	21	10	3	0
7月	1.6	10.2	東南東	19	181.0	30	27	4	0
8月	1.2	5.9	北西	16	196.1	31	27	8	0
9月	2.1	11.8	南東	3	167.3	24	14	0	0
10月	1.5	6.5	北西	26	173.6	5	0	0	0
11月	1.4	6.6	西北西	24	113.2	1	0	0	0
12月	1.8	8.1	西北西	25	105.3	0	0	0	12
全年	1.7	11.8	南東	9/3	1839.3	121	78	15	90



平成22年

	平均風速 m/s	最大風速 m/s	風向	起日 (月/日)	日照時間 時間	日最高気温 25℃以上 日数 (夏日)	日最高気温 30℃以上 日数 (真夏日)	日最高気温 35℃以上 日数 (猛暑日)	日最低気温 0℃未満 日数 (冬日)
						日	日	日	日
1月	1.7	7.4	北西	21	126.6	0	0	0	20
2月	1.9	7.7	北北西	6	106.5	0	0	0	16
3月	2.2	9.0	北北西	21	113.0	0	0	0	6
4月	2.3	10.0	南東	27	153.9	0	0	0	2
5月	2.2	8.4	南東	23	192.2	10	1	0	0
6月	1.3	6.6	南東	26	157.7	24	7	0	0
7月	1.2	5.9	北西	6	185.5	31	22	9	0
8月	1.4	5.2	南東	9	252.5	31	30	14	0
9月	1.7	7.0	北西	25	177.1	25	15	7	0
10月	1.6	8.3	北北西	26	126.0	9	0	0	0
11月	1.4	7.4	北西	23	155.7	0	0	0	1
12月	1.9	7.9	北北西	22	138.3	0	0	0	10
全年	1.7	10.0	南東	4/27	1885.0	130	75	30	55

資料：気象庁気象統計情報

地点：東近江（北緯35度03.7分、東経136度11.4分、標高128m）

## 第4章 人口

### 7 人口の推移

単位：人、世帯

	人 口			世帯数
	総 数	男	女	
大正 9年	74,123	35,076	39,047	16,199
14年	75,109	36,000	39,109	16,383
昭和 5年	76,341	36,733	39,608	16,379
10年	77,385	37,133	40,252	16,429
15年	76,099	36,490	39,609	16,141
22年	94,892	45,165	49,727	19,624
25年	93,587	44,358	49,229	19,118
30年	90,497	42,844	47,653	18,712
35年	86,945	40,768	46,177	18,723
40年	84,820	39,621	45,199	19,156
45年	85,214	40,122	45,092	19,873
50年	91,713	44,063	47,650	22,283
55年	98,664	47,798	50,866	25,549
60年	103,204	50,559	52,645	27,383
平成 2年	106,508	52,186	54,322	29,256
7年	111,322	54,787	56,535	32,328
12年	114,395	56,400	57,995	34,974
17年	116,797	57,547	59,250	37,846
22年	115,479	56,872	58,607	38,941

資料：国勢調査（各年10月1日）

総務庁統計局「昭和55年10月1日の境域による各回国勢調査時の市区町村別人口」  
滋賀県「滋賀県推計人口年報」国勢調査統計表

### 8 年齢（3区分）別人口

区 分	年少人口	構成比	生産年齢人口	構成比	老年人口	構成比	総 数
	0～14歳		15～64歳		65歳以上		
	(人)	(%)	(人)	(%)	(人)	(%)	(人)
昭和55年	23,384	23.7	63,937	64.8	11,311	11.5	98,664
昭和60年	23,649	22.9	66,742	64.7	12,813	12.4	103,204
平成 2年	21,685	20.4	69,983	65.7	14,763	13.9	106,508
平成 7年	20,237	18.2	73,420	66.0	17,662	15.9	111,322
平成12年	19,246	16.8	74,726	65.3	20,351	17.8	114,395
平成17年	18,575	15.9	75,980	65.1	22,240	19.0	116,797
平成22年	17,689	15.3	72,126	62.4	24,632	21.3	115,479

※総数には「不詳」を含むため、内訳を合計しても総数に一致しない。

資料：国勢調査（各年10月1日）

## 9 総人口及び世帯数

単位：人、世帯

	人 口			世 帯 数
	総 数	男	女	
東 近 江 市	117,261	58,069	59,192	41,551
八日市地区	45,807	23,010	22,797	17,933
永源寺地区	5,958	2,874	3,084	1,898
五個荘地区	12,095	5,966	6,129	4,253
愛東地区	5,239	2,572	2,667	1,555
湖東地区	9,172	4,469	4,703	2,822
能登川地区	23,451	11,525	11,926	8,120
蒲生地区	15,539	7,653	7,886	4,970

資料：市民課（平成24年1月1日）

注：総人口＝住民基本台帳登録人口＋外国人登録人口

## 10 住民基本台帳による人口及び世帯数

単位：人、世帯

	人 口			世 帯 数
	総 数	男	女	
東 近 江 市	114,231	56,527	57,704	39,630
八日市地区	43,838	21,993	21,845	16,761
永源寺地区	5,912	2,858	3,054	1,868
五個荘地区	11,842	5,859	5,983	4,065
愛東地区	5,172	2,524	2,648	1,498
湖東地区	9,092	4,430	4,662	2,746
能登川地区	23,013	11,296	11,717	7,844
蒲生地区	15,362	7,567	7,795	4,848

資料：市民課（平成24年1月1日）

## 11 外国人登録人口及び世帯数

単位：人、世帯

	人 口			世 帯 数
	総 数	男	女	
東 近 江 市	3,030	1,542	1,488	1,921
八日市地区	1,969	1,017	952	1,172
永源寺地区	46	16	30	30
五個荘地区	253	107	146	188
愛東地区	67	48	19	57
湖東地区	80	39	41	76
能登川地区	438	229	209	276
蒲生地区	177	86	91	122

資料：市民課（平成24年1月1日）

## 12 総人口・世帯数(町別)

単位:人、世帯

町名	世帯数	人口		
		総数	男	女
上平木町	355	1,213	608	605
平田町	89	247	134	113
柏木町	56	195	97	98
下羽田町	152	489	228	261
中羽田町	54	207	102	105
上羽田町	267	937	458	479
市辺町	318	1,005	475	530
糠塚町	70	206	111	95
三津屋町	217	624	310	314
野口町	223	610	297	313
布施町	105	400	191	209
蛇溝町	473	960	579	381
布引台一丁目	136	419	218	201
布引台二丁目	112	365	197	168
瓜生津町	132	396	202	194
土器町	33	109	54	55
上大森町	102	343	161	182
大森町	496	1,297	644	653
尻無町	296	717	320	397
下二俣町	106	312	151	161
柴原南町	85	250	127	123
芝原町	90	333	167	166
池田町	69	255	116	139
今代町	56	168	86	82
寺町	52	168	81	87
岡田町	15	45	25	20
御園町	210	511	258	253
林田町	284	720	377	343
五智町	214	407	214	193
中小路町	749	1,702	902	800
妙法寺町	617	1,620	857	763
神田町	66	233	117	116
野村町	101	334	166	168
外町	91	268	124	144
川合寺町	33	110	60	50
札の辻一丁目	207	445	245	200
札の辻二丁目	189	402	216	186
建部日吉町	329	878	426	452
建部瓦屋寺町	121	332	161	171
建部下野町	113	294	121	173
建部上中町	89	288	140	148
建部北町	91	228	115	113
建部塚町	330	804	413	391
建部南町	65	180	90	90
栄町	194	454	221	233
東中野町	166	447	223	224
西中野町	146	405	197	208
昭和町	202	655	333	322
中野町	354	944	480	464
今崎町	119	303	145	158
東今崎町	29	90	48	42
今堀町	536	1,366	662	704
小今町	154	507	250	257
小脇町	998	2,514	1,280	1,234



## 12 総人口・世帯数(町別) (つづき)

単位:人、世帯

町名	世帯数	人口		
		総数	男	女
八日市松尾町	88	202	95	107
八日市浜野町	154	340	176	164
八日市東浜町	225	581	266	315
八日市本町	223	406	206	200
八日市町	182	457	209	248
八日市上之町	371	805	398	407
八日市清水一丁目	86	223	94	129
八日市清水二丁目	351	715	370	345
八日市清水三丁目	71	158	85	73
八日市金屋一丁目	78	155	68	87
八日市金屋二丁目	125	292	144	148
八日市金屋三丁目	117	258	122	136
八日市野々宮町	108	248	116	132
八日市東本町	258	564	277	287
八日市緑町	382	822	414	408
聖徳町	272	620	318	302
青葉町	67	135	79	56
幸町	135	271	152	119
ひばり丘町	321	823	384	439
春日町	134	366	170	196
聖和町	222	605	288	317
沖野一丁目	359	864	448	416
沖野二丁目	378	880	446	434
沖野三丁目	207	534	280	254
沖野四丁目	366	892	443	449
沖野五丁目	129	341	176	165
東沖野一丁目	248	459	245	214
東沖野二丁目	453	977	497	480
東沖野三丁目	325	809	411	398
東沖野四丁目	163	344	175	169
東沖野五丁目	379	950	478	472
石谷町	102	341	162	179
一式町	78	255	133	122
新出町	34	89	39	50
市原野町	124	407	200	207
高木町	114	410	189	221
上二俣町	68	280	148	132
池之脇町	27	101	49	52
甲津畑町	163	497	242	255
和南町	66	218	105	113
山上町	412	1,376	661	715
青野町	196	605	294	311
永源寺高野町	140	433	197	236
永源寺相谷町	129	405	209	196
佐目町	8	23	10	13
萱尾町	6	16	9	7
蓼畑町	17	43	21	22
杠葉尾町	63	164	69	95
黄和田町	29	75	33	42
政所町	63	124	61	63
箕川町	17	26	12	14
蛭谷町	17	23	10	13
君ヶ畑町	25	47	21	26

## 12 総人口・世帯数(町別) (つづき)

単位:人、世帯

町名	世帯数	人口		
		総数	男	女
五個荘山本町	351	1,012	503	509
五個荘新堂町	70	247	119	128
五個荘木流町	91	248	126	122
五個荘平阪町	39	131	70	61
五個荘伊野部町	64	212	96	116
五個荘奥町	102	369	168	201
五個荘三俣町	33	114	50	64
五個荘北町屋町	311	869	462	407
五個荘石塚町	319	862	426	436
五個荘清水鼻町	75	168	86	82
五個荘金堂町	250	691	332	359
五個荘石川町	17	67	34	33
五個荘塚本町	87	248	107	141
五個荘川並町	318	758	340	418
五個荘石馬寺町	183	499	247	252
五個荘七里町	83	288	138	150
五個荘日吉町	122	365	170	195
宮荘町	270	826	418	408
五個荘五位田町	157	487	250	237
五個荘竜田町	385	1,025	524	501
五個荘小幡町	320	912	450	462
五個荘中町	178	550	274	276
五個荘築瀬町	283	731	366	365
五個荘和田町	39	123	58	65
五個荘河曲町	106	293	152	141
平尾町	75	231	115	116
園町	47	200	112	88
大覚寺町	31	112	48	64
大林町	46	153	74	79
市々原町	74	219	114	105
上中野町	83	198	100	98
下中野町	56	240	122	118
池之尻町	64	221	109	112
百済寺甲町	15	31	12	19
上山町	67	195	97	98
百済寺本町	123	427	211	216
百済寺町	51	144	71	73
北坂町	84	252	105	147
愛東外町	61	190	86	104
小倉町	102	360	191	169
青山町	53	209	99	110
曾根町	58	225	109	116
妹町	134	478	241	237
中戸町	47	179	94	85
鯉江町	87	315	148	167
上岸本町	82	333	159	174
梅林町	42	88	50	38
大萩町	73	239	105	134

## 12 総人口・世帯数(町別) (つづき)

単位:人、世帯

町名	世帯数	人口		
		総数	男	女
僧坊町	36	148	74	74
湯屋町	120	413	201	212
平柳町	136	459	224	235
祇園町	38	114	52	62
小八木町	118	423	205	218
今在家町	48	163	80	83
平松町	107	300	148	152
大沢町	71	236	110	126
南花沢町	55	186	88	98
北花沢町	81	286	141	145
読合堂町	80	280	136	144
中里町	66	247	112	135
下里町	110	231	102	129
中一色町	56	213	108	105
下一色町	75	235	114	121
勝堂町	136	451	213	238
北菩提寺町	72	240	115	125
西菩提寺町	47	132	60	72
南菩提寺町	64	231	111	120
横溝町	201	716	367	349
中岸本町	66	198	97	101
下岸本町	54	135	75	60
小田苜町	321	1,015	497	518
大清水町	99	319	150	169
南清水町	124	413	204	209
北清水町	58	210	106	104
清水中町	55	186	90	96
長町	95	307	142	165
小池町	81	240	122	118
池庄町	152	445	225	220
長勝寺町	197	554	270	284
神郷町	272	770	352	418
佐生町	319	819	426	393
佐野町	1,882	5,267	2,614	2,653
種町	726	1,950	979	971
今町	214	552	290	262
垣見町	518	1,279	617	662
猪子町	276	725	344	381
林町	325	873	430	443
能登川町	311	952	464	488
北須田町	48	158	77	81
南須田町	42	124	58	66
伊庭町	639	2,037	996	1,041
山路町	552	1,516	762	754
鉢光寺町	517	1,529	743	786
小川町	277	886	458	428
川南町	80	275	138	137
阿弥陀堂町	53	174	88	86
新宮町	140	426	192	234
乙女浜町	155	551	266	285
福堂町	177	586	269	317
栗見新田町	128	454	220	234
栗見出在家町	103	332	158	174
きぬがさ町	91	321	153	168
大中町	78	341	161	180

## 12 総人口・世帯数(町別) (つづき)

単位:人、世帯

町名	世帯数	人口		
		総数	男	女
鑄物師町	153	590	268	322
蒲生岡本町	80	296	151	145
上麻生町	33	134	68	66
下麻生町	43	177	83	94
大塚町	130	400	185	215
田井町	31	104	48	56
蒲生大森町	39	148	72	76
鈴町	98	307	143	164
蒲生堂町	818	2,555	1,300	1,255
宮川町	1,611	5,007	2,540	2,467
外原町	15	67	28	39
宮井町	31	141	64	77
葛巻町	53	197	102	95
横山町	50	163	82	81
合戸町	46	140	70	70
上南町	34	131	63	68
市子殿町	298	651	345	306
市子沖町	34	138	67	71
市子松井町	31	84	37	47
市子川原町	156	500	244	256
平林町	43	135	67	68
石塔町	179	552	246	306
綺田町	91	259	117	142
蒲生寺町	53	200	97	103
桜川東町	123	349	168	181
桜川西町	256	776	370	406
川合町	349	1,001	468	533
木村町	63	238	119	119
稲垂町	29	99	41	58
合計	41,551	117,261	58,069	59,192

資料:市民課(平成24年1月1日)

注:総人口=住民基本台帳登録人口+外国人登録人口

### 13 総人口(年齢別)

年 齢	男	女	計
0	566	537	1,103
1	573	533	1,106
2	603	561	1,164
3	613	560	1,173
4	593	538	1,131
5	563	564	1,127
6	556	528	1,084
7	616	576	1,192
8	576	589	1,165
9	648	563	1,211
10	590	635	1,225
11	655	596	1,251
12	681	661	1,342
13	624	657	1,281
14	671	594	1,265
15	632	610	1,242
16	634	572	1,206
17	637	631	1,268
18	592	583	1,175
19	721	593	1,314
20	650	637	1,287
21	684	624	1,308
22	718	621	1,339
23	724	632	1,356
24	734	698	1,432
25	741	624	1,365
26	696	639	1,335
27	786	705	1,491
28	717	681	1,398
29	796	680	1,476
30	759	701	1,460
31	818	712	1,530
32	758	758	1,516
33	838	778	1,616
34	842	813	1,655
35	876	835	1,711
36	892	811	1,703
37	892	860	1,752
38	909	835	1,744
39	882	885	1,767
40	959	809	1,768
41	841	747	1,588
42	826	781	1,607
43	774	743	1,517
44	831	788	1,619
45	586	562	1,148
46	745	766	1,511
47	727	711	1,438
48	764	738	1,502
49	662	685	1,347
50	675	638	1,313
51	686	655	1,341
52	697	719	1,416
53	730	721	1,451
54	649	643	1,292
55	690	724	1,414

年 齢	男	女	計
56	743	679	1,422
57	751	715	1,466
58	754	773	1,527
59	811	831	1,642
60	830	853	1,683
61	919	907	1,826
62	957	951	1,908
63	953	964	1,917
64	964	858	1,822
65	619	605	1,224
66	502	541	1,043
67	693	703	1,396
68	654	680	1,334
69	661	619	1,280
70	644	656	1,300
71	531	599	1,130
72	477	500	977
73	419	502	921
74	491	613	1,104
75	450	522	972
76	406	561	967
77	420	490	910
78	368	584	952
79	416	530	946
80	399	548	947
81	375	493	868
82	322	459	781
83	317	483	800
84	251	484	735
85	231	408	639
86	211	382	593
87	167	357	524
88	104	294	398
89	63	249	312
90	68	224	292
91	60	219	279
92	40	167	207
93	31	128	159
94	33	102	135
95	21	79	100
96	18	78	96
97	10	58	68
98	7	40	47
99	4	28	32
100	0	14	14
101	3	12	15
102	2	3	5
103	1	2	3
104	0	1	1
105	0	3	3
106	0	0	0
107	0	0	0
108	0	1	1
109	0	0	0
110	0	0	0
合 計	58,069	59,192	117,261
65歳以上人口	10,489	14,021	24,510

資料：市民課(平成24年1月1日)

注：総人口＝住民基本台帳登録人口＋外国人登録人口

## 14 世帯人員

単位：世帯、人

一般世帯							
世帯数							
総数	世帯人員が 1人	2人	3人	4人	5人	6人	7人
38,870	9,293	8,867	7,198	6,980	3,460	1,930	865

一般世帯(つづき)					間借り・下宿な どの単身者	会社などの独 身寮の単身者
世帯数(つづき)			世帯人員	1世帯当たり 人員		
8人	9人	10人以上				
209	46	22	113,792	2.93	127	1,210

資料：国勢調査(平成22年10月1日)

## 15 65歳以上の親族がいる一般世帯

単位：世帯

	総数	親族人員						
		1人	2	3	4	5	6	7人以上
世帯数	16,035	2,355	4,639	2,795	1,952	1,793	1,545	956
世帯人員	53,091	2,355	9,278	8,385	7,808	8,965	9,270	7,030
65歳以上親族人員	23,209	2,355	7,358	4,211	2,694	2,442	2,464	1,685

資料：国勢調査(平成22年10月1日)

## 16 高齢単身者数

単位：人

	総数	65～69歳	70～74	75～79	80～84	85歳以上
65歳以上の高齢単身者数	2,355	545	478	551	439	342
男	693	243	135	147	103	65
女	1,662	302	343	404	336	277

資料：国勢調査(平成22年10月1日)

## 17 人口動態

単位：人

	出生	死亡	自然増減	転入	転出	社会増減	死産	婚姻件数	離婚件数
平成18年	1,089	947	142	3,559	3,636	-77	36	630	212
平成19年	1,120	955	165	3,759	3,789	-30	21	677	206
平成20年	1,159	1,018	141	3,505	3,734	-229	25	660	202
平成21年	1,097	979	118	3,888	3,716	172	17	603	187
平成22年	1,062	1,035	27	3,269	3,215	54	20	658	206
平成23年	1,093	1,019	74	3,998	4,108	-110	18	680	197

資料：出生、死亡、死産、婚姻、離婚は厚生労働省「人口動態調査」。転入、転出は市民課(各年1月～12月)

## 18 昼夜間人口

単位：人

	年度	国勢調査人口 (夜間人口)	流入人口	流出人口	流入超過数 (△は流出超過数)	昼間人口
東近江市	22	115,479	17,962	26,899	△ 8,937	107,956
旧東近江市	17	78,801	16,988	16,911	77	78,878
旧八日市市	2	40,774	10,738	8,894	1,844	42,618
	7	42,907	11,802	10,339	1,463	44,370
旧永源寺町	12	44,303	13,206	10,520	2,686	46,989
	2	6,553	305	2,121	△ 1,816	4,737
	7	6,500	472	2,113	△ 1,641	4,859
旧五個荘町	12	6,326	635	2,037	△ 1,402	4,924
	2	10,024	2,100	2,968	△ 868	9,156
	7	11,108	2,532	3,564	△ 1,032	10,076
旧愛東町	12	11,735	2,840	3,940	△ 1,100	10,635
	2	6,172	820	1,744	△ 924	5,248
	7	6,003	1,033	1,784	△ 751	5,252
旧湖東町	12	5,880	1,472	1,840	△ 368	5,512
	2	9,388	2,701	1,942	759	8,629
	7	9,244	2,517	2,901	△ 384	8,860
旧能登川町	12	9,070	2,855	2,989	△ 134	8,936
	2	22,413	3,641	6,649	△ 3,008	19,405
	7	22,634	3,512	7,438	△ 3,926	18,708
旧蒲生町	12	22,608	3,745	7,804	△ 4,059	18,622
	17	23,148	3,149	8,492	△ 5,343	17,805
	2	11,107	1,866	3,602	△ 1,736	9,371
旧蒲生町	7	12,923	2,509	4,502	△ 1,993	10,930
	12	14,328	3,031	5,090	△ 2,059	12,269
	17	14,846	2,720	5,767	△ 3,047	11,799

資料：国勢調査(各年10月1日)

注：H17年旧東近江市には、旧蒲生町および旧能登川町は合併前のため含まない。

注：H22年東近江市の各項目には「不詳」を含むため、合計しても一致しない。

## 19 国籍別外国人登録者数

単位：人

国籍	ブラジル	中国	フィリピン	韓国	ペルー	インドネシア	朝鮮	タイ	ベトナム
人数	1,688	400	287	229	185	65	45	33	18

国籍	米国	パラグアイ	ネパール	ボリビア	カンボジア	ベネズエラ	その他	合計
人数	17	9	8	7	6	6	27	3,030

資料：市民課(平成24年1月1日)

## 第5章 労働力・事業所・従業者

### 20 労働力状態

単位: 人

	※ 総数	労働力人口						非労働力人口	
		総数	就業者				完全 失業者	総数	
			総数	主に仕事	家事の ほか仕事	通学のかた わら仕事			休業者
総数	96,758	59,700	56,880	47,692	7,703	676	809	2,820	34,959
男	47,100	34,985	33,081	31,542	819	308	412	1,904	10,944
女	49,658	24,715	23,799	16,150	6,884	368	397	916	24,015

資料: 国勢調査(平成22年10月1日)

※「総数」には、労働力状態「不詳」を含む。

### 21 産業別就業者数

単位: 人

総数		56,880		
第1次産業	農業	2,409	2,486	4.4%
	林業	64		
	漁業	13		
第2次産業	鉱業	14	22,342	39.3%
	建設業	3,827		
	製造業	18,501		
第3次産業	電気・ガス・熱供給・水道業	221	29,036	51.0%
	情報通信業	437		
	運輸業	2,833		
	卸売・小売業	7,548		
	金融・保険業	909		
	不動産業	380		
	学術研究・専門・技術サービス業	1,101		
	飲食店、宿泊業	2,288		
	生活関連サービス業・娯楽業	1,623		
	医療、福祉	4,873		
	教育、学習支援業	2,110		
	複合サービス事業	537		
	サービス業(他に分類されないもの)	2,648		
公務(他に分類されないもの)	1,528			
分類不能の産業	3,016	3,016	5.3%	

資料: 国勢調査(平成22年10月1日)



## 2 2 全事業所数及び従業者数

	事業所数				従業者数			
	平成21年	平成18年	平成18年～21年		平成21年 (人)	平成18年 (人)	平成18年～21年	
			増加数	増加率 (%)			増加数 (人)	増加率 (%)
東近江市	5,064	5,103	-39	-1%	51,130	49,897	1,233	2%
旧八日市市	2,266	2,271	-5	0%	25,365	25,380	-15	0%
旧永源寺町	287	328	-41	-13%	1,827	1,756	71	4%
旧五個荘町	501	479	22	5%	5,581	4,829	752	16%
旧愛東町	230	230	0	0%	2,006	2,225	-219	-10%
旧湖東町	465	461	4	1%	4,647	4,408	239	5%
旧能登川町	862	862	0	0%	7,164	6,812	352	5%
旧蒲生町	453	472	-19	-4%	4,540	4,487	53	1%

資料：事業所・企業統計調査（平成18年10月1日）及び経済センサス-基礎調査（平成21年7月1日）

## 2 3 産業別事業所数及び従業者数

	事業所数	従業者数(人)	
		男(人)	女(人)
全産業	5,064	51,130	21,787
農林漁業	32	303	98
鉱業	4	28	3
建設業	756	3,593	808
製造業	589	16,633	4,917
電気・ガス・熱供給・水道業	5	176	31
情報通信業	30	209	84
運輸業	122	2,613	640
卸売・小売業	1,246	8,727	4,604
金融・保険業	55	720	392
不動産業	169	576	285
学術研究、専門・技術サービス業	134	902	284
飲食店、宿泊業	482	3,173	2,079
生活関連サービス業、娯楽業	345	1,450	899
医療、福祉	270	4,950	3,756
教育、学習支援業	237	2,814	1,558
複合サービス事業	41	660	230
サービス業(他に分類されないもの)	495	2,273	778
公務(他に分類されないもの)	52	1,330	349

資料：経済センサス-基礎調査（平成21年7月1日）

## 2 4 従業者規模別事業所数及び従業者数

単位：従業者数(人)

産業大分類	事業所総数	従業者総数	民 営					
			総 数		1～4人		5～9人	
			事業所数	従業者数	事業所数	従業者数	事業所数	従業者数
全産業	5,064	51,130	4,861	47,210	1,757	6,539	574	4,726
農林漁業	32	303	32	303	14	98	7	56
非農林漁業	5,032	50,827	4,829	46,907	1,743	6,441	567	4,670
鉱業	4	28	4	28	2	6	-	-
建設業	756	3,593	756	3,593	314	1,152	88	778
製造業	589	16,633	589	16,633	196	796	73	613
電気・ガス・熱供給・水道業	5	176	2	117	-	-	-	-
情報通信業	30	209	30	209	7	25	6	44
運輸業	122	2,613	122	2,613	24	91	24	192
卸売・小売業	1,246	8,727	1,246	8,727	483	1,913	158	1,264
金融・保険業	55	720	55	720	18	63	10	73
不動産業	169	576	169	576	56	171	5	36
学術研究、専門・技術サービス業	134	902	130	820	64	201	14	123
飲食店、宿泊業	482	3,173	479	3,133	192	832	51	420
生活関連サービス業、娯楽業	345	1,450	343	1,444	127	370	22	164
医療、福祉	270	4,950	230	4,171	51	218	65	564
教育、学習支援業	237	2,814	147	1,224	28	116	15	128
複合サービス事業	41	660	41	660	22	60	5	29
サービス業(他に分類されないもの)	495	2,273	486	2,239	159	427	31	242
公務(他に分類されないもの)	52	1,330	-	-	-	-	-	-

産業大分類	民 営 (つづき)						国、地方公共団体	
	10～19人		20～29人		30人以上		事業所数	従業者数
	事業所数	従業者数	事業所数	従業者数	事業所数	従業者数		
全産業	369	5,716	143	3,811	233	23,352	203	3,920
農林漁業	2	28	2	49	2	65	-	-
非農林漁業	367	5,688	141	3,762	231	23,287	203	3,920
鉱業	1	21	-	-	-	-	-	-
建設業	36	544	8	221	7	395	-	-
製造業	69	1,139	31	786	91	13,032	-	-
電気・ガス・熱供給・水道業	1	13	-	-	1	104	3	59
情報通信業	2	21	3	72	1	33	-	-
運輸業	28	422	18	444	21	1,455	-	-
卸売・小売業	104	1,632	30	800	30	2,249	-	-
金融・保険業	10	157	7	205	4	215	-	-
不動産業	-	-	2	118	1	38	-	-
学術研究、専門・技術サービス業	3	51	1	30	4	348	4	82
飲食店、宿泊業	39	558	13	297	16	691	3	40
生活関連サービス業、娯楽業	11	160	7	171	6	336	2	6
医療、福祉	29	411	9	245	24	2,660	40	779
教育、学習支援業	7	104	4	183	7	567	90	1,590
複合サービス事業	4	63	3	66	5	440	-	-
サービス業(他に分類されないもの)	23	392	5	124	13	724	9	34
公務(他に分類されないもの)	-	-	-	-	-	-	52	1,330

資料：経済センサス基礎調査(平成21年7月1日)

## 第6章 産業

### 25 (工業) 従業者規模別事業所数、従業者数、製造品出荷額等

従業者数	事業所数	従業者 (人)	現金給与総額 (万円)	原材料 使用額等 (30人以上) (万円)	計 (万円)	製造品出荷額等		
						製造品 出荷額 (万円)	加工賃 収入額 (万円)	その他 収入額 (万円)
総数	294	14,546	6,759,726	31,895,581	65,476,415	63,136,802	949,841	1,389,772
4～9人	108	665	166,884	543,135	978,883	794,006	158,228	26,649
10～19	62	860	263,435	699,288	1,287,760	1,078,796	91,104	117,860
20～29	43	1,061	362,226	1,609,052	2,473,425	2,278,124	179,541	15,760
30～99	57	3,200	1,269,052	7,569,934	10,853,452	10,023,958	417,360	412,134
100～299	17	2,165	955,108	6,792,016	10,148,743	9,589,545	103,608	455,590
300～499	2	737	x	x	x	x	-	-
500～999	2	1,106	x	x	x	x	-	x
1,000人以上	3	4,752	2,546,642	6,401,189	17,271,662	x	-	x

資料：工業統計調査（平成22年12月31日）

注：従業者4人以上の事業所の集計値

### 26 (工業) 産業中分類別事業所数、従業者数、製造品出荷額等

	事業所数	従業者 (人)	現金給与 総額 (万円)	原材料 使用額等 (万円)	計 (万円)	製造品出荷額等		
						製造品 出荷額 (万円)	加工賃 収入額 (万円)	その他 収入額 (万円)
総数	294	14,546	6,759,726	31,895,581	65,476,415	63,136,802	949,841	1,389,772
食料品	24	440	117,405	424,842	924,940	900,557	3,599	20,784
飲料・飼料	6	100	40,763	258,407	442,462	442,457	5	-
繊維工業	45	1,094	354,492	919,200	1,766,796	1,357,240	360,741	48,815
木材・木製品	9	118	31,675	68,532	106,552	51,143	24,807	30,602
家具・装備品	13	158	40,185	53,209	121,104	110,202	10,496	406
パルプ・紙	7	302	119,654	690,963	861,288	856,364	1,514	3,410
印刷	2	11	X	X	X	X	-	-
化学工業	5	264	121,398	1,030,378	X	X	-	-
石油・石炭	3	27	13,790	157,349	X	195,626	-	X
プラスチック	34	1,147	425,243	2,403,435	3,832,500	3,190,988	13,947	627,565
ゴム製品	1	10	X	X	X	X	-	-
皮革	-	-	-	-	-	-	-	-
窯業・土石	23	858	560,763	5,369,913	17,382,378	16,939,957	139,229	303,192
鉄鋼業	3	159	64,631	646,713	964,045	907,131	-	56,914
非鉄金属	7	433	184,368	2,832,121	X	3,369,682	X	3,246
金属製品	32	1,269	594,032	3,357,787	5,501,929	5,342,368	140,831	18,730
はんよう機械	10	166	65,544	273,446	438,500	430,485	7,828	187
生産用機械	12	358	152,167	475,785	797,474	699,112	88,519	9,843
業務用機械	3	156	63,129	81,572	X	X	-	-
電子・デバイス	10	3,209	1,754,613	4,287,046	10,741,532	10,651,545	43,467	46,520
電気機械	23	3,129	1,526,842	6,780,570	13,576,871	13,452,194	40,388	84,289
情報通信機械	2	27	X	X	X	-	X	-
輸送機械	7	808	398,204	1,304,742	2,112,077	1,925,748	53,842	132,487
その他	13	303	118,678	472,758	X	908,735	4,896	X

資料：工業統計調査（平成22年12月31日）

注：従業者4人以上の事業所の集計値

## 27 (商業) 就業者数・従業者数

単位:人

計	就業者数								パート・アルバイト等の8時間換算雇用者数
	従業者数					臨時雇用者	別経営の事業所に派遣している人	別経営の事業所から派遣されている人	
	計	個人業主および無給家族従業者	有給役員	常用雇用者					
				正社員・正職員	パート・アルバイト等				
7,846	7,592	1,082	560	2,421	3,529	218	30	66	2,076

資料:商業統計調査(平成19年6月1日)

## 28 (商業) 卸売小売別事業所数、従業者数、年間商品販売額、売場面積

事業所数		従業者数		年間商品販売額		売場面積
卸売業	小売業	卸売業 (人)	小売業 (人)	卸売業 (万円)	小売業 (万円)	小売業 (㎡)
194	1,004	1,439	6,153	6,846,115	9,555,067	132,469

1事業所当たりの年間商品販売額		従業者1人当たりの年間商品販売額 (パート、アルバイト等は8時間換算値で算出)		就業者1人当たりの年間商品販売額 (パート、アルバイト等は8時間換算値で算出)		売場面積1㎡当たりの年間商品販売額
卸売業 (万円)	小売業 (万円)	卸売業 (万円)	小売業 (万円)	卸売業 (万円)	小売業 (万円)	小売業 (万円)
35,289	9,517	4,887	2,017	4,811	1,923	49

資料:商業統計調査(平成19年6月1日)

## 29 (商業) 産業中分類別事業所数、従業者数、年間商品販売額等

	事業所数					
	計	法人個人別		本支店別		
		法人	個人	単独事業所	本店	支店
東近江市	1,198	476	722	898	52	248
卸売業計	194	118	76	138	13	43
各種商品卸売業	1	-	1	-	-	1
繊維・衣服等卸売業	10	4	6	10	-	-
飲食料品卸売業	46	23	23	37	2	7
建築材料、鉱物・金属材料等卸売業	62	43	19	40	6	16
機械器具卸売業	44	33	11	25	3	16
その他の卸売業	31	15	16	26	2	3
小売業計	1,004	358	646	760	39	205
各種商品小売業	3	2	1	2	-	1
織物・衣服・身の回り品小売業	98	38	60	74	3	21
飲食料品小売業	357	98	259	286	10	61
自動車・自転車小売業	129	50	79	110	5	14
家具・じゅう器・機械器具小売業	92	24	68	77	6	9
その他の小売業	325	146	179	211	15	99

	従業者数					年間商品販売額 (万円)	売場面積 (㎡)
	計 (人)	法人		個人			
		男 (人)	女 (人)	男 (人)	女 (人)		
東近江市	7,592	2,460	2,925	1,048	1,159	16,401,182	132,469
卸売業計	1,439	824	415	119	81	6,846,115	-
各種商品卸売業	1	-	-	1	-	X	-
繊維・衣服等卸売業	35	12	12	6	5	145,382	-
飲食料品卸売業	412	203	139	38	32	2,107,236	-
建築材料、鉱物・金属材料等卸売業	460	283	130	31	16	2,225,933	-
機械器具卸売業	336	232	76	20	8	1,764,942	-
その他の卸売業	195	94	58	23	20	X	-
小売業計	6,153	1,636	2,510	929	1,078	9,555,067	132,469
各種商品小売業	390	89	297	2	2	587,332	13,266
織物・衣服・身の回り品小売業	291	35	128	53	75	318,638	10,993
飲食料品小売業	2,606	482	1,182	367	575	3,262,334	49,092
自動車・自転車小売業	582	302	99	125	56	1,329,270	4,051
家具・じゅう器・機械器具小売業	340	100	77	100	63	612,352	10,001
その他の小売業	1,944	628	727	282	307	3,445,141	45,066

資料：商業統計調査（平成19年6月1日）

### 30 農林業経営体数

単位：経営体

	農林業 経営体	農業経営体		林業経営体
			家族経営	
東 近 江 市	4,137	4,039	3,842	134
旧 八 日 市 市	1,151	1,147	1,105	4
旧 永 源 寺 町	346	265	249	98
旧 五 個 荘 町	207	206	183	1
旧 愛 東 町	532	524	497	21
旧 湖 東 町	693	690	655	6
旧 蒲 生 町	552	552	522	2
旧 能 登 川 町	656	655	631	2

資料：2010年農林業センサス(平成22年2月1日)

### 31 総農家数及び土地持ち非農家数

単位：戸

	総農家数	販売農家数		土地持ち 非農家数
		販売農家数	自給的農家数	
東 近 江 市	4,608	3,839	769	4,095
旧 八 日 市 市	1,294	1,103	191	968
旧 永 源 寺 町	405	249	156	532
旧 五 個 荘 町	224	183	41	470
旧 愛 東 町	597	497	100	251
旧 湖 東 町	753	655	98	525
旧 蒲 生 町	603	521	82	619
旧 能 登 川 町	732	631	101	730

資料：2010年農林業センサス(平成22年2月1日)

### 32 経営耕地のある農家数と経営耕地面積

単位：戸、ha

	総農家					
	総農家		販売農家		自給的農家	
	農家数	面積	農家数	面積	農家数	面積
東 近 江 市	4,587	6,720	3,835	6,577	752	143
旧 八 日 市 市	1,288	1,805	1,100	1,770	188	35
旧 永 源 寺 町	403	459	249	431	154	28
旧 五 個 荘 町	224	309	183	302	41	7
旧 愛 東 町	597	888	497	869	100	19
旧 湖 東 町	742	985	655	968	87	17
旧 蒲 生 町	601	954	520	939	81	15
旧 能 登 川 町	732	1,320	631	1,300	101	20

資料：2010農林業センサス(平成22年2月1日)

### 3 3 耕作放棄地面積

単位: ha

	計	販売農家	自給的農家	土地持ち非農家
東 近 江 市	112	31	20	61
旧 八 日 市 市	27	7	3	17
旧 永 源 寺 町	35	5	10	20
旧 五 個 荘 町	5	1	-	4
旧 愛 東 町	19	9	4	6
旧 湖 東 町	9	3	1	5
旧 蒲 生 町	12	5	-	7
旧 能 登 川 町	4	2	1	1

資料: 2010年農林業センサス(平成22年2月1日)

### 3 4 総農家の世帯員数(農家人口)

単位: 人

	計	男	女
東 近 江 市	17,275	8,442	8,833
旧 八 日 市 市	5,058	2,423	2,635
旧 永 源 寺 町	1,102	534	568
旧 五 個 荘 町	817	400	417
旧 愛 東 町	2,316	1,150	1,166
旧 湖 東 町	2,876	1,405	1,471
旧 蒲 生 町	2,321	1,150	1,171
旧 能 登 川 町	2,785	1,380	1,405

資料: 2010年農林業センサス(平成22年2月1日)

### 3 5 漁業従事者数、就業者数—湖沼

単位: 人

従 事 者 数					就 業 者 数			
総 数	家族・雇用者別		男 女 別		総 数	自営漁業のみ	兼 業	
	家 族	雇 用 者	男	女			自営漁業が主	自営漁業が従
62	50	12	54	8	50	11	2	37

資料: 近畿農政局滋賀農政事務所統計部「2008年(第12次)漁業センサス調査結果報告書」(平成20年11月1日)

注: 団体経営体及び年間湖上作業従事日数30日以上の個人経営体に関する数値。

### 3 6 漁船数

計	動 力		無 動 力
	ディーゼル	電気点火	
36	6	16	14

資料: 滋賀県統計書(平成22年12月31日)

### 37 漁業種類別の経営体数－湖沼

総数 (実数)	網 漁 業				
	底びき網・ 船びき網	刺 網	定置網	投網	その他
42	2	18	8	18	－

その他の漁業				養 殖	
釣・ はえ縄	採貝・ 採藻	かご類	その他	魚類養殖	その他
14	－	11	6	－	－

資料：近畿農政局滋賀農政事務所統計部「2008年(第12次)漁業センサス調査結果報告書」(平成20年11月1日)

注：団体経営体および年間湖上作業従事日数30日以上個人経営体に関する数値。

### 38 月別観光入込客数

単位：人

	1月	2月	3月	4月	5月	6月	7月	8月
日帰り	287,100	62,000	83,200	115,700	215,000	106,700	97,000	233,000
宿泊	1,800	1,700	2,200	2,500	3,600	2,800	2,200	3,900
計	288,900	63,700	85,400	118,200	218,600	109,500	99,200	236,900

	9月	10月	11月	12月	延べ客数	前年計	前年比
日帰り	129,700	120,700	294,600	101,500	1,846,200	2,040,800	90.5%
宿泊	2,000	2,000	2,400	1,700	28,800	32,600	88.3%
計	131,700	122,700	297,000	103,200	1,875,000	2,073,400	90.4%

資料：平成22年滋賀県観光入込客統計調査

観光入込客とは、その者の居住地が観光地の範囲の中か外か、あるいは外出の距離の大小にかかわらず、主に行楽、保健休養、見学研究、神仏参拝、水泳、船遊び、遊覧船、スキー、ゴルフ、祭り、果実狩り、レクリエーション等の目的で観光地に入り込んだ者をいう。

### 39 目的別観光入込客数

単位：人

	計	自然	歴史	博物館 美術館等	温泉・健康
観光客数	1,875,000	24,000	643,100	81,100	153,400
うち外国人数	3,973	2,990	0	0	0

	スポーツ施設 キャンプ施設等	公園 テーマパーク等	都市型観光 (買物・食等)	その他	一般行楽
観光客数	90,100	38,700	82,100	544,500	218,000
うち外国人数	483	0	0	0	500

資料：平成22年滋賀県観光入込客統計調査



## 第7章 建設・運輸

### 40 住居の種類・住宅の所有の関係(6区分)別一般世帯数等

地 域, 住 居 の 種 類・ 住宅の所有の関係(6区分)	世 帯 数	世 帯 人 員 (人)	1世帯当たり 人 員 (人)
一 般 世 帯	38,870	113,792	2.93
住宅に住む一般世帯	37,538	112,273	2.99
主世帯	37,369	111,928	3.00
持ち家	28,662	95,821	3.34
公営・都市機構・公社の借家	1,017	2,330	2.29
民営の借家	6,772	12,130	1.79
給与住宅	918	1,647	1.79
間借り	169	345	2.04
住宅以外に住む一般世帯	1,332	1,519	1.14

資料: 国勢調査(平成22年10月1日)

### 41 家屋の状況

単位: 棟、㎡

	平成21年		平成22年		平成23年	
	棟数	床面積	棟数	床面積	棟数	床面積
総 数	86,190	10,363,076	86,211	10,465,175	86,342	10,554,691
木 造	59,705	5,261,904	59,701	5,293,060	59,689	5,320,689
木造計	59,705	5,261,904	59,701	5,293,060	59,689	5,320,689
専用住宅	33,604	3,796,864	33,833	3,832,183	34,067	3,867,978
共同住宅・寄宿舍	311	82,850	324	87,916	330	89,893
併用住宅	1,731	182,121	1,733	183,344	1,729	183,292
農家住宅	4,876	484,667	4,812	479,295	4,737	472,441
旅館・料亭・ホテル	73	9,872	72	9,791	72	9,791
事務所・銀行・店舗	632	48,521	615	48,784	619	49,147
劇場・病院	19	2,382	21	2,598	22	2,879
公衆浴場	2	1,553	1	129	1	129
工場・倉庫	2,044	148,254	2,071	148,723	2,099	149,124
土蔵	2,850	83,456	2,830	83,129	2,814	82,987
附属家	13,563	421,364	13,389	417,168	13,199	413,028
木造以外	26,485	5,101,172	26,510	5,172,115	26,653	5,234,002
木造以外計	26,485	5,101,172	26,510	5,172,115	26,653	5,234,002
事務所・店舗・銀行等	1,585	528,801	1,589	526,557	1,592	536,168
住宅・アパート	8,312	1,244,310	8,393	1,263,744	8,510	1,279,723
病院・ホテル	94	88,611	94	89,057	95	91,669
工場・倉庫	9,396	2,887,571	9,406	2,943,954	9,500	2,980,991
その他	7,098	351,879	7,028	348,803	6,956	345,451

資料: 資産税課(各年1月1日)

## 4 2 建築確認件数（計画通知を含む）

(1) 建築確認の状況

単位：件

区 分	平成21年度	平成22年度
法第6条1項1号～3号建築物	141	130
法第6条1項4号建築物	430	454
建築設備	9	11
工作物	20	29
総数	600	624

(2) 申請用途別建築確認件数（工作物・建築設備を除く）

単位：件

用 途	平成21年度	平成22年度
専用住宅	446	457
併用住宅	7	12
共同住宅	11	6
店舗	16	15
工場	15	21
事務所	10	5
倉庫	32	32
病院	2	2
旅館	1	0
その他	31	34
総数	571	584

資料：建築指導課

注：指定確認検査機関での確認件数を含む。

長屋は専用住宅を含む。寄宿舎は共同住宅を含む。診療所は病院を含む。確認件数に計画変更は含まない。

## 4 3 都市公園の現況

単位：面積（㎡）

都市公園								自然公園		
総数		住区基幹公園		都市基幹公園		その他の公園		1人当たりの都市公園面積	園数	面積
園数	面積	園数	面積	園数	面積	園数	面積			
26	765,700	18	288,400	1	247,000	7	230,300	6.9	4	119,060,000

資料：都市整備課（平成22年3月31日）

## 4 4 道路の状況

道路延長（m）				道路面積（㎡）	舗装率（％）			
総延長	国道	県道	市道		総面積	国道	県道	市道
1,145,648	60,000	227,673	857,975	8,943,182	97.2	100.0	99.4	96.4

資料：管理課・東近江土木事務所管理調整課・近畿地方整備局滋賀国道事務所（平成22年3月31日）

注1：道路の延長には橋梁の延長を含む

注2：舗装率（舗装道路面積÷全道路面積×100）は高級舗装と簡易舗装の計

## 45 自動車保有台数

単位：台

自動車								
乗用車		貨物車			バス	特種(殊)自動車	軽自動車	その他
普通車	小型車	普通車	小型車	被けん引車				
16,854	22,805	2,775	3,512	86	239	1,460	42,919	9,999

資料：近畿運輸局滋賀運輸支局、市民税課(平成23年3月31日)

注1：普通、小型の種別は道路運送車両法に基づく。

注2：特種(殊)自動車とは、タンクローリー等の特種用途車及びロードローラー等の大型特種自動車をいう。

注3：軽自動車とは、126cc以上250cc以下の二輪車、660cc未満の三輪車及び四輪車をいう。

注4：「その他」は、250ccを超える小型二輪車及び耕運機等の小型特殊自動車をいう。

注5：税務資料による非課税車を含む。

## 46 鉄道乗客数

(1) 近江鉄道(年間)

単位：人

駅名	平成20年度			平成21年度			平成22年度		
	定期	定期外	合計	定期	定期外	合計	定期	定期外	合計
五箇荘	17,130	8,358	25,488	16,830	7,127	23,957	17,370	7,457	24,827
河辺の森	2,640	1,301	3,941	1,530	739	2,269	3,630	737	4,367
八日市	391,051	357,288	748,339	373,410	318,490	691,900	399,060	351,217	750,277
長谷野	13,260	2,455	15,715	19,590	3,226	22,816	24,510	4,025	28,535
大学前	21,030	5,305	26,335	23,370	4,316	27,686	24,300	5,623	29,923
京セラ前	7,410	4,425	11,835	5,370	4,672	10,042	7,170	3,442	10,612
桜川	43,530	8,809	52,339	44,640	7,651	52,291	42,450	7,977	50,427
朝日大塚	27,840	2,865	30,705	28,110	3,687	31,797	26,490	5,802	32,292
朝日野	11,100	2,351	13,451	103,890	1,636	12,016	9,540	2,695	12,235
新八日市	127,380	29,935	157,315	132,840	21,743	154,583	134,160	22,579	156,739
太郎坊宮前	28,710	11,307	40,017	28,950	7,608	36,558	32,550	5,572	38,122
市辺	54,180	21,973	76,153	57,000	12,748	69,748	59,910	10,066	69,976
平田	39,570	35,346	74,916	33,090	26,637	59,727	31,860	27,739	59,599

資料：近江鉄道株式会社

(2) JR(1日平均)

単位：人

駅名	平成20年度			平成21年度			平成22年度		
	定期	定期外	合計	定期	定期外	合計	定期	定期外	合計
能登川	4,957	2,383	7,340	4,826	2,212	7,038	4,877	2,288	7,166

資料：西日本旅客鉄道株式会社

## 47 ちよこっとバスの乗車人員数

単位：人

路線名	4月	5月	6月	7月	8月	9月	10月	11月
市原線	1,783	1,700	1,677	1,716	1,738	1,757	2,159	2,146
政所線	560	617	614	548	536	617	791	811
甲津畑線	331	336	323	277	218	406		
湖東線	1,251	1,222	1,253	1,329	1,413	1,446	1,414	1,718
愛東北循環線	1,535	1,577	1,723	1,614	1,260	1,424		
愛東南循環線	1,489	1,403	1,497	1,556	1,568	1,574		
愛東線							1,701	1,762
南部中央線	1,573	1,690	1,856	2,027	2,076	1,813		
南部御園線							2,878	2,762
沖野玉緒線	1,199	1,129	1,204	1,278	1,323	1,237	1,532	1,449
御園玉緒東部線	1,921	1,803	2,054	1,934	1,603	1,796		
市边上平木線	1,123	1,057	1,286	1,170	921	1,210	564	545
羽田蒲生線	671	650	703	882	679	771		
合計	13,436	13,184	14,190	14,331	13,335	14,051	11,039	11,193

(つづき)

路線名	12月	1月	2月	3月	平成22年度 合計	(参考) 平成21年度合計	平成22年度 一日平均	平成22年度 一便平均
市原線	2,181	1,897	1,925	2,218	22,897	21,180	126.6	18.1
政所線	639	422	532	511	7,198	7,481	39.8	9.4
甲津畑線					1,891	3,753	10.3	2.6
湖東線	1,560	1,670	1,480	1,761	17,517	14,826	96.9	11.4
愛東北循環線					9,133	18,599	49.9	7.1
愛東南循環線					9,087	18,477	49.7	7.1
愛東線	1,616	1,415	1,433	1,662	9,589		53.6	5.4
南部中央線					11,035	18,836	60.3	6.0
南部御園線	2,904	2,884	2,933	2,954	17,315		96.7	10.2
沖野玉緒線	1,426	1,279	1,245	1,430	15,731	15,080	87.0	11.7
御園玉緒東部線					11,111	25,169	60.7	7.6
市边上平木線	443	414	486	457	9,676	12,289	53.2	38.7
羽田蒲生線					4,356	8,528	23.8	4.0
合計	10,769	9,981	10,034	10,993	146,536	164,218	404.8	

資料：交通政策課(平成22年度中)

※1月1日～3日は運休のため、1年を362日で計算しています。

## 48 ちょこっと号の利用者数

単位：人

	4月	5月	6月	7月	8月	9月	10月	11月	12月	1月	2月	3月	計	参考 平成21年度
建部循環線	2	0	0	1	0	0	0	0	1	0	0	0	4	5
小脇循環線	48	28	30	36	30	26	43	45	46	45	34	40	451	603
五個荘循環線	17	19	24	15	15	19	17	6	7	8	16	31	194	202
湖東東循環線	16	19	21	6	6	13	21	13	24	10	5	14	168	188
湖東西循環線	33	20	25	19	36	21	39	24	6	7	2	9	241	280
甲津畑線							294	252	241	201	250	242	1,480	
愛東北線							429	486	382	314	305	298	2,214	
愛東南線							157	152	123	105	112	141	790	
市辺線							209	194	205	240	234	289	1,371	
平田線							242	281	216	196	224	217	1,376	
蒲生エリア							63	50	69	54	43	36	315	
計	116	86	100	77	87	79	1,514	1,503	1,320	1,180	1,225	1,317	8,604	1,278

資料：交通政策課（平成22年度中）

## 第8章 電気・ガス・水道

### 49 電気

単位:消費量(千kwh)

需要口数(平成22年度末)				消費量(平成22年度中)			
総数	電灯	電力	その他	総量	電灯	電力	その他
79,260	69,984	9,134	142	343,611	297,631	43,018	2,962

資料:関西電力株式会社

注1:「電灯」とは、定額電灯、従量電灯、公衆街路灯、時間帯別電灯。

注2:「電力」とは、深夜電力、高圧電力、低圧電力、業務用電力、大口電力、事業用電力

注3:「その他」とは、臨時的なもの(建設工事中、臨時電灯・電力、農事用電力等)。

注4:特定規模需要(6000V以上で受電し、使用規模が原則50kw以上の事業所)の数値は含まれていません

### 50 都市ガス

単位:需要量(万m<sup>3</sup>)

需要戸数(平成22年度末)							需要量(平成22年度中)						
総数	家庭用	医療用	商業用	工業用	公用	その他	総量	家庭用	医療用	商業用	工業用	公用	その他
17	-	-	-	17	-	-	14,645	-	-	-	14,645	-	-

資料:大阪ガス株式会社

注:ガス需要量は、10,750Kcal/m<sup>3</sup>換算で算出

### 51 上水道・簡易水道

上水道				簡易水道		
平成23年3月末 給水人口 (人)	普及率 (%)	平成22年中 給水量 (千m <sup>3</sup> )	1人1日平均 給水量 (m <sup>3</sup> )	平成23年3月末 給水人口 (人)	平成22年中 給水量 (千m <sup>3</sup> )	1人1日平均 給水量 (m <sup>3</sup> )
109,387	98.3	11,594	0.3	5,968	754	0.3

資料:水道課・愛知郡広域行政組合

注:普及率に用いる人口は平成23年3月末の人口による

### 52 公共下水道

全体計画			施行済		
事業量		計画処理 人口(人)	事業量		処理能力 人口(人)
排水面積(ha)	管延長(m)		排水面積(ha)	管延長(m)	
4,570	656,000	125,820	2,396	504,500	85,423

資料:下水道課(平成23年3月31日)

## 第9章 保健・衛生

### 5.3 医療施設数・医療従事者数

	医療施設数					医療従事者（人）		
	保健所	病院	病床数	診療所	歯科診療所	医師	歯科医師	薬剤師
平成20年	1	8	1,580	66	42	142	56	132
平成21年	1	8	1,580	68	42	142	56	132
平成22年	1	8	1,580	70	42	142	56	132

資料：東近江保健所（平成23年4月1日）、医療施設調査（平成20年10月1日）、医師・歯科医師・薬剤師調査（平成20年12月31日）

注1：保健所は医療施設調査の対象外。

注2：医療従事者には保健所及び一般薬局の薬剤師を含まない。

### 5.4 死亡者数

#### (1) 年齢別

単位：人

0-4	5-9	10-14	15-19	20-24	25-29	30-34	35-39	40-44	
5	2	-	-	-	2	3	7	8	
45-49	50-54	55-59	60-64	65-69	70-74	75-79	80-84	85歳以上	総数
10	27	28	47	46	67	138	187	458	1035

#### (2) 死因別

単位：人

死亡者総数	悪性新生物	脳血管疾患	心疾患	肺炎及び気管支炎	腎不全	肝疾患及び肝硬変	糖尿病	高血圧性疾患	老衰	不慮の事故	自殺	その他
1,035	290	108	160	132	32	11	11	4	42	40	26	179

資料：東近江保健所（平成21年中）

### 5.5 ごみ処理

単位：t

	合計	可燃ごみ	不燃ごみ	粗大ごみ	資源ごみ（ビン）	土砂・ガレキ	ペットボトル	古紙	その他
平成22年度	32,623	26,438	1,435	515	680	246	237	2,570	502
平成21年度	33,300	26,401	1,580	789	775	321	226	2,664	544
平成20年度	35,266	27,667	1,761	818	913	258	239	3,018	592

資料：廃棄物対策課

# 第10章 社会保障

## 56 国民年金加入状況

単位:人

	被保険者数				保険料免除 被保険者数	付加保険料納付被保険者数		
	計	第1号	任意加入	第3号		計	強制	任意
平成23年	24,240	14,839	108	9,293	4,041	700	43	657
平成22年	25,022	15,500	102	9,420	4,056	708	49	659
平成21年	25,475	15,749	122	9,604	3,908	767	54	713

資料: 保険年金課(各年3月31日)

## 57 国民年金給付状況

単位:件、千円

	総数		老齢基礎年金		障害基礎年金		遺族基礎年金		特別一時金	
	件数	金額	件数	金額	件数	金額	件数	金額	件数	金額
平成22年度	26,196	17,413,128	24,390	15,861,728	1,529	1,346,025	277	205,375	-	-
平成21年度	25,746	16,959,161	23,967	15,426,755	1,497	1,321,329	282	211,077	-	-
平成20年度	25,012	16,321,153	23,263	14,813,715	1,458	1,290,482	291	216,957	-	-

資料: 保険年金課

## 58 国民健康保険加入状況

	総人口 (人)	総世帯	被保険者数 (人)	加入率	被保険者世帯数	加入率	加入世帯の一世帯あたり被保険者数 (人)
平成23年	117,127	41,601	27,221	(23.2%)	14,814	(35.6%)	1.84
平成22年	117,399	40,763	27,761	(23.6%)	14,832	(36.4%)	1.87
平成21年	118,184	40,667	28,231	(23.9%)	14,985	(36.8%)	1.88

資料: 保険年金課(各年3月31日)

## 59 国民健康保険給付状況

給付件数(件)	総数	療養給付等	療養費等	出産育児一時金	葬祭費	高額療養費	高額介護合算療養費
平成22年度	378,853	359,570	9,650	150	120	9,356	7
平成21年度	375,158	356,135	9,589	133	131	9,170	-
平成20年度	366,995	350,470	8,985	169	147	7,224	-

給付金額(千円)	総数	療養給付等	療養費等	出産育児一時金	葬祭費	高額療養費	高額介護合算療養費
平成22年度	6,479,228	5,678,054	55,055	62,728	6,000	677,221	170
平成21年度	6,227,183	5,482,288	54,356	52,560	6,550	631,429	-
平成20年度	5,881,314	5,205,623	53,694	59,870	7,350	554,777	-

資料: 保険年金課



## 60 福祉医療費助成状況

### 1.福祉医療費助成事業(県制度)

単位:千円

	合計		乳幼児		重度心身障害者		65～69低所得老人	
	受給者数	助成費	受給者数	助成費	受給者数	助成費	受給者数	助成費
平成22年度	13,052	551,178	7,513	167,016	1,930	248,019	707	55,932
平成21年度	12,891	519,273	7,457	155,237	1,895	237,307	724	48,348
平成20年度	12,877	516,997	7,645	172,054	1,859	232,186	635	41,095

助成額(千円)	母子家庭		父子家庭		ひとり暮らし寡婦		精神障害者	
	受給者数	助成費	受給者数	助成費	受給者数	助成費	受給者数	助成費
平成22年度	2,366	65,289	292	7,143	23	1,498	221	6,281
平成21年度	2,335	65,857	262	5,599	18	1,215	200	5,710
平成20年度	2,292	58,670	248	6,502	17	1,208	181	5,282

### 2.福祉医療費助成事業(市制度)

	合計		県乳幼児一部負担		乳幼児		心身障害者	
	受給者数	助成費	受給者数	助成費	受給者数	助成費	受給者数	助成費
平成22年度	2,122	159,055	(7,513)	42,427	117	5,750	2,005	110,878
平成21年度	2,145	153,017	(7,457)	40,196	202	6,973	1,943	105,848
平成20年度	2,097	151,650	(7,645)	42,789	197	6,407	1,900	102,454

### 3.子ども医療費助成事業(市単独事業)

助成額(千円)	小学生・中学生	
	助成件数	助成費
平成22年度	19	888
平成21年度	5	232

資料:保険年金課

## 61 介護保険被保険者数及び認定状況

単位:人

	第1号被保険者数	要介護・要支援認定者数								第2号被保険者数
		第1号被保険者数								
		総数	要支援1	要支援2	要介護1	要介護2	要介護3	要介護4	要介護5	
平成23年	24,243	3,762	427	457	736	689	519	544	390	120
平成22年	24,180	3,647	326	462	676	662	587	562	372	108
平成21年	23,713	3,587	210	530	663	665	627	513	379	109

資料:長寿福祉課(各年3月31日)

## 62 生活保護状況

	被保護実世帯	被保護実人員	人員保護率(%)	扶助別保護費(千円)									
				総額	生活	教育	住宅	医療	介護	出産	生業	葬祭	施設事務費
平成22年度	484	757	6.56	1,006,163	325,100	10,373	113,004	496,313	14,991	0	6,271	352	39,759
平成21年度	422	666	5.60	878,602	278,923	8,743	96,348	433,832	17,930	0	5,209	1,008	36,609
平成20年度	335	511	4.36	732,327	196,445	4,898	56,288	409,296	20,428	200	2,917	1,275	40,580

資料:社会福祉課

生活保護法に基づく保護状況で各年度施設内扶助、施設外扶助の総額

人員保護率(被保護実人員÷人口×1,000)に用いる人口は、各年度3月末現在の人口による。

# 第 1 1 章 治安・災害

## 6 3 火災発生状況

	出火件数(件)					焼損棟数(棟)	り災世帯数	り災人員(人)	死傷者(人)		損害額(千円)
	総数	建物	林野	車両	その他				死者	負傷者	
平成22年	41	23	0	10	8	28	15	39	0	4	96,783
平成21年	29	18	0	3	8	19	9	25	1	5	31,343
平成20年	34	24	0	5	5	36	20	41	4	5	60,100

資料：東近江市行政組合各年火災・救急・救助統計、愛知郡広域行政組合各年版消防統計

## 6 4 救急出動状況

単位：件

	総数	火災	自然災害	水難	交通事故	労働災害	運動競技	一般負傷	加害	自損行為	急病	その他
平成22年	4,122	17	5	4	569	54	25	499	17	56	2,433	443
平成21年	3,558	15	-	-	450	42	23	435	29	48	2,074	442
平成20年	3,550	19	-	-	485	60	22	406	7	57	2,095	399

資料：東近江市行政組合各年火災・救急・救助統計、愛知郡広域行政組合各年版消防統計

## 6 5 刑法犯認知件数

単位：件

	総数	凶悪犯	窃盗犯	粗暴犯	知能犯	風俗犯	その他
平成22年	1,149	6	894	34	21	5	189
平成21年	1,119	7	866	40	30	1	175
平成20年	1,140	4	904	16	43	4	169

資料：滋賀県県民生活課

注：刑法犯から道路上の交通事故にかかる業務上(重)過失致死傷罪分を除いた数。併合の場合は最も重い罪につき実人員を計上。

注：「凶悪犯」とは殺人、強姦、放火、強盗。「粗暴犯」とは暴行、傷害、脅迫、恐喝、凶器準備集合。「知能犯」とは詐欺など。「風俗犯」とは賭博、強制わいせつなど。「その他」とは住居侵入、器物破損など。

## 第12章 教育・文化

### 66 保育園

#### 公立保育園

保育園名	保育士数 (人)	園児数(人)					総数	
			3歳未満	3歳	4歳	5歳		
聖徳保育園	20	計	34	25	28	27	114	
		男	19	10	11	14	54	
		女	15	15	17	13	60	
八日市すみれ保育園	15	計	16	14	11	11	52	
		男	9	8	5	6	28	
		女	7	6	6	5	24	
つつじ保育園	15	計	24	23	24	19	90	
		男	13	13	14	11	51	
		女	11	10	10	8	39	
みつくり保育園	11	計	19	15	11	14	59	
		男	9	11	4	8	32	
		女	10	4	7	6	27	
もみじ保育園	10	計	15	15	11	11	52	
		男	9	5	2	6	22	
		女	6	10	9	5	30	
五個荘すみれ保育園	21	計	42	23	29	35	129	
		男	23	11	15	18	67	
		女	19	12	14	17	62	
湖東ひばり保育園	21	計	44	31	38	24	137	
		男	15	14	24	14	67	
		女	29	17	14	10	70	
こばと保育園	10	計	19	15	16	15	65	
		男	13	10	6	7	36	
		女	6	5	10	8	29	
能登川ひばり保育園	15	計	37	20	16	27	100	
		男	22	7	10	10	49	
		女	15	13	6	17	51	
めじろ保育園	12	計	21	15	15	14	65	
		男	13	8	6	8	35	
		女	8	7	9	6	30	
ちどり保育園	12	計	22	15	13	15	65	
		男	11	8	7	11	37	
		女	11	7	6	4	28	
合計(平成22年)	162	計	293	211	212	212	928	
		男	156	105	104	113	478	
		女	137	106	108	99	450	
参考	(平成21年)	162	計	286	198	206	233	923
	(平成20年)	164	計	271	208	222	238	939

## 66 保育園（つづき）

### 私立保育園

保育園名	保育士数 (人)	園児数(人)					総数	
			3歳未満	3歳	4歳	5歳		
八日市めぐみ保育園	20	計	36	22	20	19	97	
		男	18	13	8	7	46	
		女	18	9	12	12	51	
延命保育園	17	計	44	29	30	27	130	
		男	20	19	18	13	70	
		女	24	10	12	14	60	
むつみ保育園	18	計	30	21	22	19	92	
		男	15	11	13	10	49	
		女	15	10	9	9	43	
いちのべ保育園	20	計	33	23	21	19	96	
		男	18	8	12	9	47	
		女	15	15	9	10	49	
かすが保育園	14	計	23	15	13	11	62	
		男	10	7	9	6	32	
		女	13	8	4	5	30	
ふたば保育園	30	計	61	42	51	27	181	
		男	35	17	32	15	99	
		女	26	25	19	12	82	
合計(平成23年)	119	計	227	152	157	122	658	
		男	116	75	92	60	343	
		女	111	77	65	62	315	
参考	(平成22年)	124	計	231	155	114	157	657
	(平成21年)	118	計	227	113	160	153	653

資料：幼児課(平成23年4月1日)

注：保育士数：1日8時間未満勤務の職員は、8時間1人に換算し、小数点以下四捨五入。

## 6 7 幼稚園

園 名	教員数 (人)	学級数	園 児 者 (人)				
				3歳	4歳	5歳	総数
八日市幼稚園	7	2	計	0	23	35	58
			男	-	8	17	25
			女	-	15	18	33
八日市野幼稚園	8	3	計	0	49	28	77
			男	-	29	11	40
			女	-	20	17	37
八日市寺幼稚園	7	3	計	23	13	9	45
			男	17	7	3	27
			女	6	6	6	18
建部幼稚園	9	4	計	40	16	18	74
			男	28	8	7	43
			女	12	8	11	31
中野幼稚園	17	6	計	59	48	56	163
			男	26	23	27	76
			女	33	25	29	87
市辺幼稚園	4	2	計	0	19	16	35
			男	-	10	9	19
			女	-	9	7	16
平田幼稚園	7	4	計	32	20	14	66
			男	16	11	9	36
			女	16	9	5	30
玉緒幼稚園	4	3	計	18	22	17	57
			男	10	4	9	23
			女	8	18	8	34
沖野幼稚園	13	7	計	62	60	61	183
			男	32	29	40	101
			女	30	31	21	82
市原幼稚園	4	3	計	10	12	10	32
			男	5	8	6	19
			女	5	4	4	13
永源寺幼稚園	5	3	計	19	12	23	54
			男	14	6	7	27
			女	5	6	16	27
五個荘東幼稚園	5	2	計	0	31	32	63
			男	-	17	17	34
			女	-	14	15	29
五個荘南幼稚園	10	4	計	55	18	17	90
			男	35	7	6	48
			女	20	11	11	42
五個荘北幼稚園	5	2	計	0	23	22	45
			男	-	13	12	25
			女	-	10	10	20

## 67 幼稚園（つづき）

園名	教員数 (人)	学級数	園児者(人)					
				3歳	4歳	5歳	総数	
愛東南幼稚園	3	2	計	0	17	11	28	
			男	-	9	3	12	
			女	-	8	8	16	
愛東北幼稚園	9	4	計	60	18	12	90	
			男	27	6	5	38	
			女	33	12	7	52	
湖東第一幼稚園	4	2	計	41	0	20	14	34
			男	-	14	7	21	
			女	-	6	7	13	
湖東第二幼稚園	4	2	計	0	18	18	36	
			男	-	14	10	24	
			女	-	4	8	12	
湖東第三幼稚園	3	2	計	0	20	25	45	
			男	-	8	15	23	
			女	-	12	10	22	
蒲生幼稚園	15	6	計	45	47	51	143	
			男	20	23	23	66	
			女	25	24	28	77	
長峰幼稚園	17	6	計	54	68	60	182	
			男	27	27	30	84	
			女	27	41	30	98	
能登川第一幼稚園	18	9	計	82	73	74	229	
			男	49	37	39	125	
			女	33	36	35	104	
能登川第二幼稚園	16	7	計	60	59	74	193	
			男	26	29	37	92	
			女	34	30	37	101	
合計(平成23年)	194	88	計	619	706	697	2,022	
			男	332	347	349	1,028	
			女	287	359	348	994	
参考	(平成22年)	201	90	計	587	700	766	2,053
	(平成21年)	192	91	計	560	760	742	2,062

資料：滋賀県教育委員会(平成24年5月1日)

注：教員数：1日8時間未満勤務の職員は、8時間1人に換算し、小数点以下四捨五入。

## 68 小学校

学 校 名	教員数 (人)	学級数	児 童 数 (人)							
			学年	1年	2年	3年	4年	5年	6年	総数
玉緒小学校	17	11	計	28	43	33	35	50	50	239
			男	15	17	20	17	30	22	121
			女	13	26	13	18	20	28	118
御園小学校	28	17	計	80	75	74	67	73	80	449
			男	42	42	35	28	41	41	229
			女	38	33	39	39	32	39	220
八日市南小学校	27	18	計	94	77	87	82	79	70	489
			男	54	31	42	49	36	33	245
			女	40	46	45	33	43	37	244
箕作小学校	28	20	計	70	75	78	95	88	84	490
			男	33	42	38	51	42	44	250
			女	37	33	40	44	46	40	240
八日市北小学校	23	17	計	57	67	62	72	63	70	391
			男	27	27	35	31	38	34	192
			女	30	40	27	41	25	36	199
八日市西小学校	20	14	計	54	41	38	55	45	58	291
			男	30	22	22	29	25	27	155
			女	24	19	16	26	20	31	136
布引小学校	19	14	計	50	37	53	57	56	58	311
			男	26	18	33	29	30	28	164
			女	24	19	20	28	26	30	147
市原小学校	11	6	計	11	20	17	19	5	14	86
			男	4	13	5	12	4	6	44
			女	7	7	12	7	1	8	42
山上小学校	18	10	計	31	37	42	39	44	38	231
			男	18	18	29	24	22	19	130
			女	13	19	13	15	22	19	101
五個荘小学校	38	27	計	112	113	140	146	145	150	806
			男	56	50	68	69	66	78	387
			女	56	63	72	77	79	72	419
愛東南小学校	13	7	計	18	27	25	15	25	21	131
			男	11	18	13	6	11	12	71
			女	7	9	12	9	14	9	60
愛東北小学校	12	7	計	18	16	25	19	25	22	125
			男	7	11	12	8	12	9	59
			女	11	5	13	11	13	13	66

## 68 小学校（つづき）

学 校 名	教員数 (人)	学級数	児 童 数 (人)								
			学年	1年	2年	3年	4年	5年	6年	総数	
湖東第一小学校	14	9	計	37	32	32	42	34	29	206	
			男	20	15	11	25	16	6	93	
			女	17	17	21	17	18	23	113	
湖東第二小学校	13	9	計	33	31	32	32	28	27	183	
			男	12	15	18	18	14	13	90	
			女	21	16	14	14	14	14	93	
湖東第三小学校	17	12	計	45	38	40	45	34	40	242	
			男	20	22	24	17	20	16	119	
			女	25	16	16	28	14	24	123	
能登川東小学校	23	15	計	41	62	75	71	70	66	418	
			男	34	40	40	33	35	41	223	
			女	28	35	31	37	31	33	195	
能登川西小学校	15	10	計	39	33	29	26	51	39	217	
			男	21	14	13	11	29	18	106	
			女	18	19	16	15	22	21	111	
能登川南小学校	34	27	計	111	111	115	107	124	121	689	
			男	60	67	59	48	60	70	364	
			女	51	44	56	59	64	51	325	
能登川北小学校	11	7	計	15	12	11	14	5	28	85	
			男	10	5	5	9	1	12	42	
			女	5	7	6	5	4	16	43	
蒲生東小学校	17	10	計	35	42	44	38	29	50	238	
			男	21	17	20	19	13	19	109	
			女	14	25	24	19	16	31	129	
蒲生西小学校	29	19	計	77	71	76	94	60	101	479	
			男	38	31	44	47	28	57	245	
			女	39	40	32	47	32	44	234	
蒲生北小学校	26	15	計	66	48	79	58	60	59	370	
			男	30	30	42	20	39	32	193	
			女	36	18	37	38	21	27	177	
合計(平成23年)	453	301	計	1,143	1,121	1,203	1,227	1,189	1,283	7,166	
			男	589	565	628	600	612	637	3,631	
			女	554	556	575	627	577	646	3,535	
参 考	(平成22年)	449	305	計	1,115	1,196	1,235	1,183	1,283	1,255	7,267
	(平成21年)	459	306	計	1,209	1,237	1,188	1,285	1,258	1,283	7,460

資料：滋賀県教育委員会(平成23年5月1日)



## 69 中学校

### 公立中学校

学 校 名	教員数 (人)	学級数	生 徒 数 (人)					
			学年	1年	2年	3年	総数	
玉園中学校	29	14	計	132	133	114	379	
			男	74	65	60	199	
			女	58	68	54	180	
聖徳中学校	42	21	計	238	234	205	677	
			男	115	113	118	346	
			女	123	121	87	331	
船岡中学校	20	8	計	73	68	69	210	
			男	35	38	41	114	
			女	38	30	28	96	
永源寺中学校	15	7	計	51	64	70	185	
			男	24	31	35	90	
			女	27	33	35	95	
五個荘中学校	23	12	計	134	118	120	372	
			男	73	55	65	193	
			女	61	63	55	179	
愛東中学校	16	7	計	53	47	66	166	
			男	34	31	34	99	
			女	19	16	32	67	
湖東中学校	23	12	計	81	99	92	272	
			男	42	55	48	145	
			女	39	44	44	127	
能登川中学校	40	20	計	203	243	197	643	
			男	96	124	100	320	
			女	107	119	97	323	
朝桜中学校	40	20	計	193	191	207	591	
			男	102	90	116	308	
			女	91	101	91	283	
合計(平成23年)	248	121	計	1,158	1,197	1,140	3,495	
			男	595	602	617	1,814	
			女	563	595	523	1,681	
参 考	(平成22年)	245	121	計	1,197	1,141	1,143	3,481
	(平成21年)	241	117	計	1,143	1,142	1,157	3,442

### 私立中学校

学 校 名	教員数 (人)	学級数	生 徒 数 (人)					
			学年	1年	2年	3年	総数	
滋賀学園中学校	10	3	計	27	19	21	67	
			男	13	12	8	33	
			女	14	7	13	34	
参 考	(平成22年)	10	3	計	17	20	19	56
	(平成21年)	10	3	計	20	19	19	58

資料: 滋賀県教育委員会(平成23年5月1日)

## 70 高等学校

### [全日制]

#### 公立高校

学 校 名		教員数 (人)	学級数	生 徒 数 (人)				
				学年	1年	2年	3年	総数
八日市高等学校	普通科	44	19	計	240	280	238	758
				男	124	141	104	369
				女	116	139	134	389
八日市南高等学校	計	34	9	計	121	115	112	348
				男	59	61	52	172
				女	62	54	60	176
	農業技術科	3	3	計	40	39	38	117
				男	30	32	27	89
				女	10	7	11	28
	食品流通科	3	3	計	40	39	37	116
				男	3	5	4	12
				女	37	34	33	104
	緑地デザイン科	3	3	計	41	37	37	115
				男	26	24	21	71
				女	15	13	16	44
能登川高等学校	普通科	35	12	計	161	158	152	471
				男	79	61	65	205
				女	82	97	87	266
合計(平成23年)		113	40	計	522	553	502	1,577
				男	262	263	221	746
				女	260	290	281	831
参 考	(平成22年)	116	41	計	562	512	544	1,618
	(平成21年)	117	41	計	521	557	535	1,613

#### 私立高校

学 校 名		教員数 (人)	学級数	生 徒 数 (人)				
				学年	1年	2年	3年	総数
滋賀学園高等学校	普通科	42	19	計	228	178	149	555
				男	153	114	81	348
				女	75	64	68	207
参 考	(平成22年)	41	19	計	191	151	194	536
	(平成21年)	44	20	計	164	198	186	548

### [通信制]

学 校 名		教員数(人)	生徒数(人)	
司学館高等学校	普通科	7	計	143
			男	89
			女	54
参 考	(平成22年)	7	計	149
	(平成21年)	7	計	151

資料: 滋賀県教育委員会(平成23年5月1日)

## 7 1 特別支援学校

学 校 名		教員数(人)	学級数	児童生徒数(人)	
八日市養護学校	計	114	47	計	193
				男	131
				女	62
	小学部	-	23	計	92
				男	63
				女	29
	中学部	-	10	計	35
				男	19
				女	16
	高等学部	-	14	計	66
				男	49
				女	17
参考 (平成22年)	計	106	44	計	178
参考 (平成21年)	計	107	43	計	165

資料: 滋賀県教育委員会(平成23年5月1日)

## 7 2 大学

単位: 人

学 校 名		教員数	学 生 数				
			学年	1年次	2年次	3年次	総数
びわこ学院大学	教育福祉学部	19	計	81	63	52	196
			男	39	37	20	96
			女	42	26	32	100
参考 (平成22年)	計	15	計	62	51	-	113
参考 (平成21年)	計	11	計	53	53	-	106

資料: 滋賀県教育委員会(平成23年5月1日)

※びわこ学院大学は平成21年開校

## 7 3 短期大学

単位: 人

学 校 名		教員数	学 生 数			
			学年	1年次	2年次	総数
びわこ学院大学短期大学部		10	計	92	81	173
			男	44	25	69
			女	48	56	104
参考 (平成22年)		9	計	82	75	157
参考 (平成21年)		15	計	69	164	233

資料: 滋賀県教育委員会(平成23年5月1日)

※平成20年以前は滋賀文化短期大学時のデータ

## 7 4 専修学校

単位:人

学 校 名	教員数	学 生 数	
淡海書道文化専門学校	4	計	55
		男	6
		女	49
滋賀医療技術専門学校	13	計	176
		男	102
		女	74
合計(平成22年)	17	計	231
		男	108
		女	123
参 考 (平成22年)	14	計	148
(平成21年)	17	計	53

資料: 滋賀県教育委員会(平成23年5月1日)

## 7 5 指定文化財件数

単位:件

種 別		国	県	東近江市	合計	
有形文化財	建造物	13	8	38	59	
	美術工芸品	絵画	7	2	18	27
		彫刻	22	4	66	92
		工芸品	6	-	29	35
		書跡等	9	8	18	35
		考古資料	1	-	5	6
		歴史資料	-	-	2	2
無形文化財	-	-	2	2		
民俗文化財	有形民俗文化財	-	2	1	3	
	無形民俗文化財	-	-	5	5	
記念物	史跡	4	7	6	17	
	名勝	-	-	4	4	
	天然記念物	2	-	1	3	
選 定	選定保存技術	-	-	-	0	
	伝統的建造物群	1	-	-	1	
	重要文化的景観	-	-	-	0	
選 択	無形文化財	-	-	-	0	
	無形民俗文化財	2	3	-	5	
登録文化財(建造物)		48	-	-	48	
総 計		115	34	195	344	

資料: 文化財課(平成23年3月末日)

## 7 6 図書貸出状況

全館	開館日数	本館					貸出者数	移動図書館	
		貸出冊数						貸出冊数	
		一般	児童	雑誌	A V	小計		一般	児童
平成19年度	—	598,728	345,299	88,393	61,126	1,093,546	220,490	4,512	39,415
平成20年度	—	634,402	355,875	84,040	63,575	1,137,892	227,243	4,562	36,661
平成21年度	—	681,542	378,110	89,083	67,685	1,216,420	241,308	3,904	47,474
平成22年度	—	635,676	350,396	82,866	56,536	1,125,474	223,640	2,826	46,153

八日市図書館	開館日数	本館					貸出者数	移動図書館	
		貸出冊数						貸出冊数	
		一般	児童	雑誌	A V	小計		一般	児童
平成19年度	285	262,072	116,963	47,498	886	427,419	87,399	1,810	24,632
平成20年度	280	256,656	118,384	40,772	1,132	416,944	86,311	1,348	17,678
平成21年度	282	245,085	108,503	34,814	1,306	389,708	81,620	—	—
平成22年度	283	228,133	103,243	30,845	943	363,164	76,285	1,226	23,270

永源寺図書館	開館日数	本館					貸出者数	移動図書館	
		貸出冊数						貸出冊数	
		一般	児童	雑誌	A V	小計		一般	児童
平成19年度	235	41,788	30,370	5,614	4,300	82,072	14,223	2,068	4,888
平成20年度	235	41,929	29,886	5,962	4,198	81,975	14,340	2,622	5,992
平成21年度	235	44,209	27,741	6,094	4,248	82,292	13,840	—	—
平成22年度	235	41,302	24,930	6,212	4,352	76,796	13,567	1,600	22,883

五個荘図書館	開館日数	本館					貸出者数	移動図書館	
		貸出冊数						貸出冊数	
		一般	児童	雑誌	A V	小計		一般	児童
平成19年度	237	49,919	37,365	5,316	7,305	99,905	23,176	—	—
平成20年度	240	51,832	38,924	5,318	6,230	102,304	23,882	—	—
平成21年度	236	52,471	36,410	6,277	4,850	100,008	22,804	—	—
平成22年度	236	48,551	32,127	5,984	3,454	90,116	20,387	—	—

愛東図書館	開館日数	本館					貸出者数	移動図書館	
		貸出冊数						貸出冊数	
		一般	児童	雑誌	A V	小計		一般	児童
平成19年度	239	6,848	10,564	2,204	1,535	21,151	4,653	110	3,345
平成20年度	237	7,326	9,758	1,968	1,891	20,943	4,560	22	3,314
平成21年度	227	7,792	11,419	1,366	1,002	21,579	4,989	3,904	47,474
平成22年度	234	4,098	9,940	395	256	14,689	3,512	—	—

湖東図書館	開館日数	本館					貸出者数	移動図書館	
		貸出冊数						貸出冊数	
		一般	児童	雑誌	A V	小計		一般	児童
平成19年度	234	59,022	50,054	10,016	36,229	155,321	30,065	—	—
平成20年度	237	63,652	52,970	9,947	34,000	160,569	30,981	—	—
平成21年度	233	69,105	51,809	10,778	33,258	164,950	32,196	—	—
平成22年度	235	65,936	46,553	9,776	28,688	150,953	29,869	—	—

能登川図書館	開館日数	本館					貸出者数	移動図書館	
		貸出冊数						貸出冊数	
		一般	児童	雑誌	A V	小計		一般	児童
平成19年度	234	164,164	73,526	16,216	10,860	264,766	52,539	524	6,550
平成20年度	234	183,492	79,728	17,125	10,539	290,884	55,910	570	9,677
平成21年度	235	189,871	81,650	19,912	11,592	303,025	58,266	—	—
平成22年度	233	173,761	75,216	18,988	9,491	277,456	53,172	—	—

蒲生図書館	開館日数	本館					貸出者数	移動図書館	
		貸出冊数						貸出冊数	
		一般	児童	雑誌	A V	小計		一般	児童
平成19年度	242	14,915	26,457	1,529	11	42,912	8,435	—	—
平成20年度	96	29,515	26,225	2,948	5,585	64,273	11,259	—	—
平成21年度	235	73,009	60,578	9,842	11,429	154,858	27,593	—	—
平成22年度	234	73,895	58,387	10,666	9,352	152,300	26,848	—	—

資料：市立各図書館

## 76 図書貸出状況（つづき）

移動図書館				合計						
貸出冊数			貸出者数	貸出冊数					貸出者数	
雑誌	A V	小計		一般	児童	雑誌	A V	合計		
214	3	44,144	17,693	603,240	384,714	88,607	61,129	1,137,690	238,183	
—	—	41,223	15,985	638,964	392,536	84,040	63,575	1,179,115	243,228	
215	3	51,596	22,337	685,446	425,584	89,298	67,688	1,268,016	263,645	
270	0	49,249	22,950	638,502	396,549	83,136	56,536	1,174,723	246,590	

移動図書館				合計						
貸出冊数			貸出者数	貸出冊数					貸出者数	
雑誌	A V	小計		一般	児童	雑誌	A V	合計		
27	3	26,472	10,718	263,882	141,595	47,525	889	453,891	98,117	
—	—	19,026	8,163	258,004	136,062	40,772	1,132	435,970	94,474	
—	—	—	—	245,085	108,503	34,814	1,306	389,708	81,620	
3	0	24,499	10,923	229,359	126,513	30,848	943	387,663	87,208	

移動図書館				合計						
貸出冊数			貸出者数	貸出冊数					貸出者数	
雑誌	A V	小計		一般	児童	雑誌	A V	合計		
175	0	7,131	2,767	43,856	35,258	5,789	4,300	89,203	16,990	
—	—	8,614	2,683	44,551	35,878	5,962	4,198	90,589	17,023	
—	—	—	—	44,209	27,741	6,094	4,248	82,292	13,840	
267	0	24,750	12,027	42,902	47,813	6,479	4,352	101,546	25,594	

移動図書館				合計						
貸出冊数			貸出者数	貸出冊数					貸出者数	
雑誌	A V	小計		一般	児童	雑誌	A V	合計		
—	—	—	—	49,919	37,365	5,316	7,305	99,905	23,176	
—	—	—	—	51,832	38,924	5,318	6,230	102,304	23,882	
—	—	—	—	52,471	36,410	6,277	4,850	100,008	22,804	
—	—	—	—	48,551	32,127	5,984	3,454	90,116	20,387	

移動図書館				合計						
貸出冊数			貸出者数	貸出冊数					貸出者数	
雑誌	A V	小計		一般	児童	雑誌	A V	合計		
2	0	3,457	1,087	6,958	13,909	2,206	1,535	24,608	5,740	
—	—	3,336	1,005	7,348	13,072	1,968	1,891	24,279	5,565	
215	3	51,596	22,337	11,696	58,893	1,581	1,005	73,175	27,326	
—	—	—	—	4,098	9,940	395	256	14,689	3,512	

移動図書館				合計						
貸出冊数			貸出者数	貸出冊数					貸出者数	
雑誌	A V	小計		一般	児童	雑誌	A V	合計		
—	—	—	—	59,022	50,054	10,016	36,229	155,321	30,065	
—	—	—	—	63,652	52,970	9,947	34,000	160,569	30,981	
—	—	—	—	69,105	51,809	10,778	33,258	164,950	32,196	
—	—	—	—	65,936	46,553	9,776	28,688	150,953	29,869	

移動図書館				合計						
貸出冊数			貸出者数	貸出冊数					貸出者数	
雑誌	A V	小計		一般	児童	雑誌	A V	合計		
10	0	7,084	3,121	164,688	80,076	16,226	10,860	271,850	55,660	
—	—	10,247	4,134	184,062	89,405	17,125	10,539	301,131	60,044	
—	—	—	—	189,871	81,650	19,912	11,592	303,025	58,266	
—	—	—	—	173,761	75,216	18,988	9,491	277,456	53,172	

移動図書館				合計						
貸出冊数			貸出者数	貸出冊数					貸出者数	
雑誌	A V	小計		一般	児童	雑誌	A V	合計		
—	—	—	—	14,915	26,457	1,529	11	42,912	8,435	
—	—	—	—	29,515	26,225	2,948	5,585	64,273	11,259	
—	—	—	—	73,009	60,578	9,842	11,429	154,858	27,593	
—	—	—	—	73,895	58,387	10,666	9,352	152,300	26,848	

## 第13章 選挙・行政・財政

### 77 選挙人名簿選挙時登録者数

単位：人

投票区	投票所施設名称	男	女	合計
第1投票区	東近江市立平田駅前教育集会所	113	96	209
第2投票区	上平木公民館	475	511	986
第3投票区	東近江市立平田コミュニティセンター	346	395	741
第4投票区	上羽田町南方集落センター	399	419	818
第5投票区	東近江市立アミティーあかね	590	614	1,204
第6投票区	東近江市立市辺コミュニティセンター	420	464	884
第7投票区	布施町会議所	889	724	1,613
第8投票区	県営住宅今堀団地集会所	443	480	923
第9投票区	今崎町公民館	139	142	281
第10投票区	レンガのえんとつとまれ	578	611	1,189
第11投票区	東近江市立中野コミュニティセンター	785	786	1,571
第12投票区	東近江市立みつくり保育園	897	845	1,742
第13投票区	清水会館	587	578	1,165
第14投票区	東近江市立八日市コミュニティセンター	697	762	1,459
第15投票区	(旧)東近江市立中央公民館別館	612	694	1,306
第16投票区	東近江市立南部コミュニティセンター	1,258	1,261	2,519
第17投票区	東近江市立聖徳中学校体育館	757	765	1,522
第18投票区	葵会館	957	964	1,921
第19投票区	柴原南町会議所	356	380	736
第20投票区	東近江市立玉緒コミュニティセンター	885	955	1,840
第21投票区	慈眼寺会館	204	214	418
第22投票区	東近江市立八日市寺幼稚園	259	274	533
第23投票区	東近江市立御園コミュニティセンター	1,785	1,612	3,397
第24投票区	野村沖会館	931	792	1,723
第25投票区	野村町自治会館	222	233	455
第26投票区	東近江市役所	752	730	1,482
第27投票区	東近江市立八日市北小学校	584	620	1,204
第28投票区	東近江市立建部コミュニティセンター	492	564	1,056
第29投票区	一式町集会所	302	326	628
第30投票区	東近江市ふるさと文化体験学習館	281	343	624
第31投票区	婦人の家	165	187	352
第32投票区	甲津畑町集会所	209	220	429
第33投票区	和南町集会所	98	104	202
第34投票区	山上町集議所	478	528	1,006
第35投票区	青野町集会所	215	233	448
第36投票区	ゆうあいの家	177	207	384
第37投票区	永源寺相谷町集会所	171	168	339
第38投票区	佐日町集会所	21	18	39
第39投票区	東近江市林業センター	64	87	151
第40投票区	東近江市鈴鹿の里コミュニティセンター	97	114	211
第41投票区	箕川町集会所	22	27	49
第42投票区	君ヶ畑町集会所	23	28	51
第43投票区	東近江市五個荘高齢者能力活用センター	899	921	1,820
第44投票区	伊野部公会堂	138	142	280
第45投票区	奥構造改善センター	154	186	340
第46投票区	五個荘北町屋町会議所	307	297	604
第47投票区	五個荘金堂町自治会館	307	344	651
第48投票区	きぬがさ会館	367	451	818
第49投票区	七里会議所	453	487	940
第50投票区	宮荘町公会堂	314	308	622
第51投票区	五個荘竜田町自治会館	423	407	830
第52投票区	小幡公会堂	337	359	696

## 77 選挙人名簿選挙時登録者数（つづき）

投票区	投票所施設名称	男	女	合計
第53投票区	五位田公会堂	349	363	712
第54投票区	築瀬報徳館	275	298	573
第55投票区	和田公会堂	175	169	344
第56投票区	百済寺本町集落センター	258	277	535
第57投票区	上中野集落センター	261	291	552
第58投票区	園集落センター	379	379	758
第59投票区	北坂集落センター	161	196	357
第60投票区	小倉公民館	211	238	449
第61投票区	東近江市立愛東南小学校体育館	362	379	741
第62投票区	鯉江公民館	205	215	420
第63投票区	上岸本公民館	256	288	544
第64投票区	東近江市立湖東第一児童館(童夢の館)	400	461	861
第65投票区	平柳公民館	238	252	490
第66投票区	北花沢草の根ハウス	380	418	798
第67投票区	今在家公民館(愛郷館)	346	366	712
第68投票区	東近江市立湖東第二幼稚園	437	457	894
第69投票区	勝堂農業研修センター	243	281	524
第70投票区	小田苺共澤館	676	684	1,360
第71投票区	南清水公民館	418	468	886
第72投票区	池庄公民館	386	407	793
第73投票区	神郷公民館	482	534	1,016
第74投票区	佐野区公民館	965	1,066	2,031
第75投票区	能登川栄町自治会公会堂	439	474	913
第76投票区	東近江市立めじろ保育園	479	450	929
第77投票区	東近江市立能登川第一幼稚園	1,116	1,143	2,259
第78投票区	今老人憩の家	292	276	568
第79投票区	東近江市立能登川公民館	517	561	1,078
第80投票区	猪子会議所	455	509	964
第81投票区	山路町自治会館	800	845	1,645
第82投票区	能登川自治会館	442	503	945
第83投票区	城東草の根ハウス	169	185	354
第84投票区	伊庭老人憩の家	546	581	1,127
第85投票区	東近江市能登川支所	544	587	1,131
第86投票区	小川老人憩の家	362	357	719
第87投票区	阿弥陀堂草の根ハウス	184	200	384
第88投票区	新宮東草の根ハウス	171	205	376
第89投票区	乙女浜啓徳館	231	254	485
第90投票区	福堂老人憩の家	245	279	524
第91投票区	東近江市立あやめ児童館	305	347	652
第92投票区	大中老人憩の家	135	152	287
第93投票区	東近江市蒲生デイサービスセンターあさひの	466	532	998
第94投票区	大塚草の根集会所	199	239	438
第95投票区	東近江市立蒲生西小学校	297	356	653
第96投票区	長峰コミュニティーセンター	2,414	2,358	4,772
第97投票区	宮井草の根集会所	256	289	545
第98投票区	いこい作業所	596	561	1,157
第99投票区	石塔一区公民館	292	344	636
第100投票区	綺田草の根集会所	154	188	342
第101投票区	東近江市立蒲生東小学校	460	505	965
第102投票区	木村町公民館	525	579	1,104
合計		44,388	46,323	90,711

資料：選挙管理委員会（平成22年7月11日滋賀県知事選挙及び参議院議員通常選挙）



## 78 一般会計決算状況

歳入

単位:円

	平成22年度		
	予 算 額	決 算 額	構 成 比
市 税	16,758,604,000	17,201,031,395	35.01%
市 民 税	7,371,804,000	7,543,241,889	
固 定 資 産 税	8,285,700,000	8,508,492,781	
軽 自 動 車 税	262,000,000	275,161,715	
市 た ば こ 税	600,000,000	625,110,608	
特 別 土 地 保 有 税	100,000	0	
入 湯 税	10,000,000	10,368,450	
都 市 計 画 税	229,000,000	238,655,952	
地 方 譲 与 税	393,999,000	393,999,281	0.80%
地 方 揮 発 油 譲 与 税	115,960,000	115,960,281	
自 動 車 重 量 譲 与 税	278,039,000	278,039,000	
利 子 割 交 付 金	54,855,000	54,855,000	0.11%
配 当 割 交 付 金	22,114,000	22,114,000	0.05%
株 式 等 譲 渡 所 得 割 交 付 金	17,680,000	8,361,000	0.02%
地 方 消 費 税 交 付 金	977,325,000	977,325,000	1.99%
ゴ ル フ 場 利 用 税 交 付 金	46,782,000	46,782,871	0.10%
自 動 車 取 得 税 交 付 金	122,767,000	122,767,000	0.25%
地 方 特 例 交 付 金	236,265,000	236,265,000	0.48%
地 方 交 付 税	11,185,985,000	11,185,985,000	22.77%
交 通 安 全 対 策 特 別 交 付 金	19,747,000	19,747,000	0.04%
分 担 金 及 び 負 担 金	572,897,000	562,305,291	1.14%
分 担 金	39,551,000	30,953,270	
負 担 金	533,346,000	531,352,021	
使 用 料 及 び 手 数 料	496,676,000	508,755,696	1.04%
使 用 料	419,898,000	426,188,893	
手 数 料	76,778,000	82,566,803	
国 庫 支 出 金	7,288,031,000	6,293,265,917	12.81%
国 庫 負 担 金	3,709,808,000	3,593,812,994	
国 庫 補 助 金	3,529,847,000	2,647,542,490	
国 庫 委 託 金	48,376,000	51,910,433	
県 支 出 金	2,844,474,000	2,661,974,590	5.42%
県 負 担 金	1,102,521,000	1,078,643,771	
県 補 助 金	1,285,242,000	1,177,637,880	
県 委 託 金	456,711,000	405,692,939	
財 産 収 入	139,563,000	152,156,954	0.31%
財 産 運 用 収 入	117,694,000	121,348,471	
財 産 売 払 収 入	21,869,000	30,808,483	
寄 付 金	4,119,000	4,701,210	0.01%
繰 入 金	124,299,000	23,298,662	0.05%
特 別 会 計 繰 入 金	139,000	138,662	
基 金 繰 入 金	124,160,000	23,160,000	
繰 越 金	1,431,011,000	1,431,011,841	2.91%
諸 収 入	1,419,220,000	1,449,865,277	2.95%
延 滞 金、加 算 金 及 び 過 料	10,000,000	47,168,673	
市 預 金 利 子	2,000,000	2,919,815	
貸 付 金 元 利 収 入	138,282,000	122,803,790	
受 託 事 業 収 入	37,106,000	19,821,437	
雑 入	1,231,832,000	1,257,151,562	
市 債	8,554,128,000	5,778,828,000	11.76%
合 計	52,710,541,000	49,135,395,985	100.00%

## 78 一般会計決算状況（つづき）

歳出

単位：円

	平成22年度		
	予 算 額	決 算 額	構 成 比
議 会 費	245,351,000	233,384,130	0.50%
総 務 費	5,205,636,000	4,981,607,918	10.58%
総務管理費	3,909,520,000	3,787,439,702	
徴 税 費	700,630,000	679,425,640	
戸籍住民基本台帳費	335,935,000	330,393,120	
選 挙 費	163,536,000	108,805,988	
統計調査費	67,273,000	47,618,806	
監査委員費	28,742,000	27,924,662	
民 生 費	13,071,043,000	12,708,938,246	26.99%
社会福祉費	6,668,614,000	6,471,273,038	
児童福祉費	5,276,171,000	5,170,658,535	
生活保護費	1,126,258,000	1,067,006,673	
衛 生 費	4,111,709,000	3,977,960,175	8.45%
保健衛生費	2,213,612,000	2,119,088,154	
清 掃 費	1,898,097,000	1,858,872,021	
労 働 費	117,558,000	100,835,660	0.21%
農 林 水 産 業 費	2,017,148,000	1,830,330,329	3.89%
農 業 費	1,883,737,000	1,711,193,859	
林 業 費	132,827,000	118,554,870	
水 産 業 費	584,000	581,600	
商 工 費	424,928,000	403,735,570	0.86%
土 木 費	4,185,519,000	3,492,453,413	7.42%
土木管理費	195,504,000	193,327,164	
道路橋梁費	1,022,801,000	799,995,903	
河 川 費	88,673,000	75,569,453	
都市計画費	1,416,799,000	1,178,902,390	
下水道費	1,316,300,000	1,117,880,000	
住 宅 費	145,442,000	126,778,503	
消 防 費	1,535,196,000	1,529,555,060	3.25%
教 育 費	11,202,593,000	7,376,183,242	15.66%
教育総務費	537,385,000	516,714,991	
小学校費	3,867,510,000	2,435,339,087	
中学校費	1,090,797,000	614,584,531	
幼稚園費	1,115,833,000	971,730,669	
社会教育費	1,429,341,000	1,279,793,881	
保健体育費	3,161,727,000	1,558,020,083	
災 害 復 旧 費	4,025,000	3,785,250	0.01%
公 債 費	6,935,562,000	6,815,657,716	14.47%
諸 支 出 金	3,636,779,000	3,636,597,903	7.72%
基 金 費	3,636,779,000	3,636,597,903	
予 備 費	17,494,000	0	
合 計	52,710,541,000	47,091,024,612	100.00%

## 79 特別会計決算状況

### 歳入

単位：円

会計名	平成22年度	
	予 算 現 額	歳 入 決 算 額
国民健康保険（事業勘定）特別会計	10,088,669,000	9,850,946,766
国民健康保険（施設勘定）特別会計	198,500,000	196,772,490
老人保健特別会計	10,855,000	4,421,633
後期高齢者医療特別会計	1,000,000,000	792,487,001
介護保険特別会計	6,536,858,000	6,216,942,531
簡易水道事業特別会計	196,000,000	181,740,579
下水道事業特別会計	4,178,506,000	3,551,622,478
農業集落排水事業特別会計	1,227,703,000	1,170,321,923
公設地方卸売市場特別会計	49,500,000	47,271,105

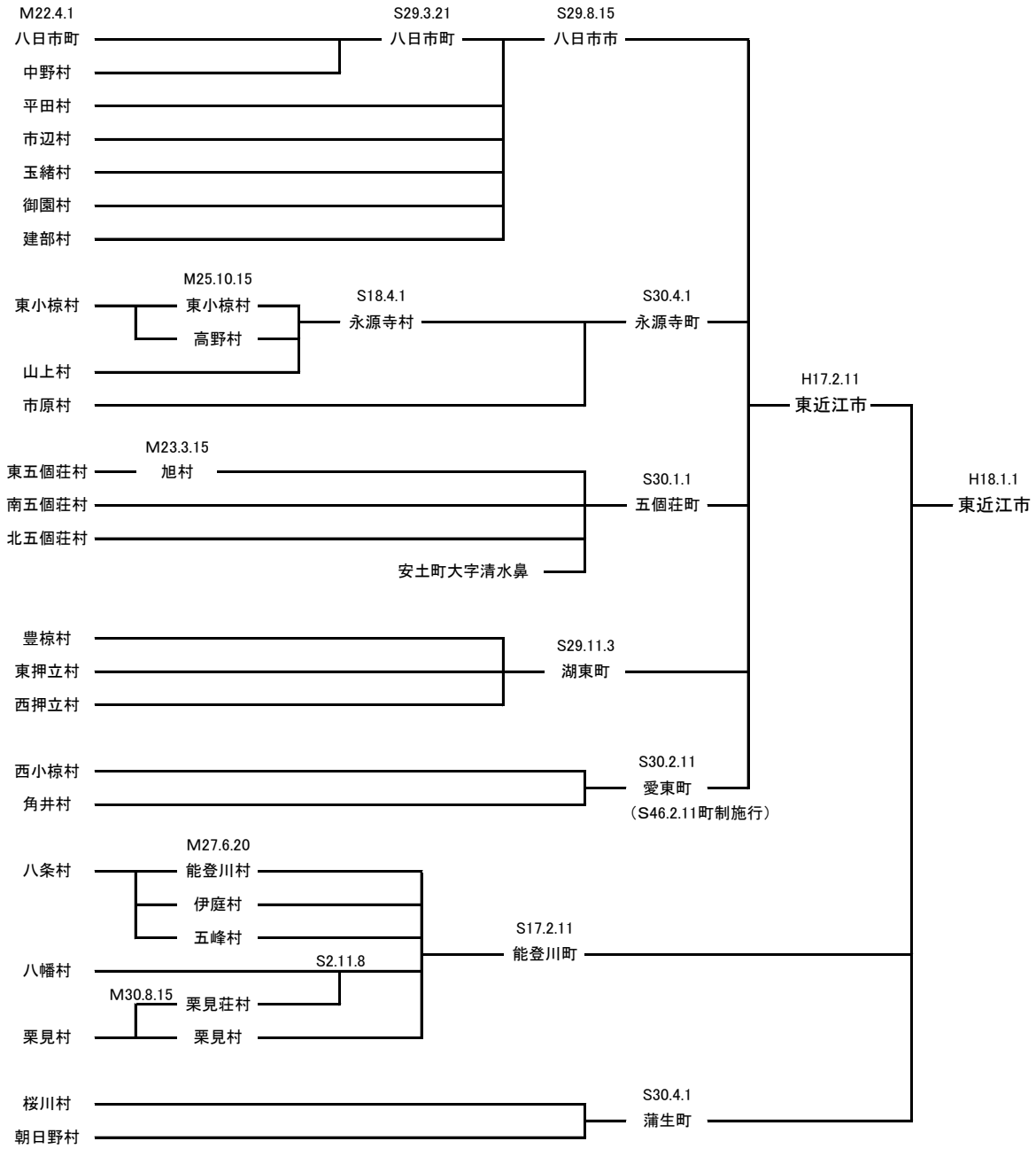
### 歳出

単位：円

会計名	平成22年度	
	予 算 現 額	歳 入 決 算 額
国民健康保険（事業勘定）特別会計	10,088,669,000	9,795,691,530
国民健康保険（施設勘定）特別会計	198,500,000	189,789,369
老人保健特別会計	10,855,000	4,421,633
後期高齢者医療特別会計	1,000,000,000	776,022,586
介護保険特別会計	6,536,858,000	6,174,927,426
簡易水道事業特別会計	196,000,000	179,929,133
下水道事業特別会計	4,178,506,000	3,522,130,495
農業集落排水事業特別会計	1,227,703,000	1,168,235,100
公設地方卸売市場特別会計	49,500,000	40,466,371

# 第14章 市民のあゆみ

## 行政区域の変遷図



## 東近江市 略年表

平成15年05月15日	八日市市・永源寺町・五個荘町・愛東町・湖東町合併検討協議会設置
平成15年06月27日	八日市市・永源寺町・五個荘町・愛東町・湖東町合併協議会設置
平成16年05月20日	合併調印式
平成16年11月18日	八日市市・永源寺町・五個荘町・愛東町・湖東町の配置分合に対する総務大臣告示
平成16年11月26日	東近江市・能登川町・蒲生町合併検討協議会設置
平成17年02月11日	東近江市誕生
平成17年02月27日	東近江市長選挙(1回目) 中村功一氏が市長に就任
平成17年03月02日	東近江市・能登川町・蒲生町合併協議会設置
平成17年05月20日	東近江市・能登川町・蒲生町の配置分合に対する総務大臣告示
平成17年10月23日	東近江市議会議員一般選挙(24人が当選)
平成18年01月01日	新・東近江市誕生
平成18年01月28日	東近江市議会議員増員選挙(9人が当選)
平成18年02月11日	東近江市誕生記念式典
平成18年12月03日	東近江スマイルネット開局
平成18年12月22日	東近江市平和都市宣言
平成19年03月01日	東近江市の花「ムラサキ」・木「イロハモミジ」告示
平成19年 3月	「総合計画」策定
平成20年 3月	「国土利用計画」策定
平成20年04月01日	「こども条例」施行
平成20年08月08日	ひまわり幼児園竣工
平成20年11月01日	蒲生図書館開館
平成21年02月15日	東近江市長選挙(2回目) 西澤久夫氏が市長に就任
平成21年03月31日	政所小学校閉校
平成21年 4月	くらしのガイドブック発行(官民協働による予算ゼロ事業)
平成21年10月18日	東近江市議会議員一般選挙(定数が26人になる)
平成21年10月	発達支援センター竣工
平成22年 4月	箕作小学校開校
平成22年06月02日	市内6商工会の合併に関する基本協定書調印式
平成22年06月06日	相谷熊原遺跡 発掘調査現地説明会(愛知川ビーナス 公開)
平成22年06月18日	国立病院機構滋賀病院に設置する滋賀医大の寄附講座の調印式
平成22年09月01日	八日市南小学校 新校舎へ移転
平成22年10月05日	ソーラーサイクルステーション“ぎんりんBiz”実験開始(7月1日設置)
平成22年10月16日	布引グリーンスタジアム竣工
平成22年11月09日	市内6商工会の合併契約書締結式を開催
平成22年12月27日	行政改革推進委員会が「行政改革の推進に関する答申」を市長に提出
平成23年01月04日	平田コミュニティーセンター 指定管理へ移行
平成23年02月08日	(仮称)独立行政法人国立滋賀病院機構東近江総合医療センター整備並びに運営にかかる基本協定調印式

## 東近江市 略年表（つづき）

平成23年03月16日	東近江市災害支援本部設置
平成23年03月22日	新・水道事務所(川合寺町地先)開所
平成23年03月26日	一般国道421号石樽トンネル開通
平成23年03月31日	甲津畑小学校閉校
平成23年7月	東近江市蛭子田遺跡で日本最古級の壺鐙が出土
平成23年12月	「危機発生時における相互応援に関する協定書」をいなべ市と締結
平成24年2月	八日市大凧の名称を「東近江大凧」に変更
平成24年3月	「湖東の森林(もり)づくりに関する共同宣言」採択
平成24年3月	滋賀県平和祈念館 開館
平成24年3月	総合計画【後期】策定

# 東近江市統計書

平成23年版

平成25年1月発行

編集・発行

東近江市企画部企画課

〒527-8527 東近江市八日市緑町 10 番 5 号

電 話 050-5801-5610

F A X 0748-24-1457

<http://www.city.higashiomi.shiga.jp/>