

東近江市統計書

平成27年版



東近江市

東近江市章



本市の市章は、平成17年2月11日に制定されたもので、東(east)の「e」と「近」をモチーフにグリーンは豊かな自然を、ブルーは清らかな川と環境を、レッドは活力を表現。全体として、豊かさ・調和・発展・成長・連帯・交流を表し、新生「東近江市」の将来像をシンボライズしています。

東近江市の花・木

(平成19年3月制定)

市の花 『ムラサキ』(ムラサキ科ムラサキ属)

万葉集に収められている「あかねさす 紫野ゆき 標野ゆき 野守は見ずや 君が袖ふる」は、額田王が大海人皇子にあてて詠んだもので、紫野はムラサキを栽培している野、標野は御料地であった蒲生野(東近江地域)を指しています。

本市はこの歌の舞台となった地域であり、ムラサキは当時をしのばせる代表的な花であることから、希少種であるムラサキが再び群生する風景を期待し、東近江市の花として選定しました。



市の木 『イロハモミジ』(カエデ科カエデ属)

イロハモミジは、タカオカエデやイロハカエデとも呼ばれ、社寺境内や庭園などに広く植栽されています。

本市における紅葉は非常に美しく、大本山永源寺、百済寺などには県内はもとより京阪神・中京方面から多くの観光客でにぎわいます。

市民のみなさんに親しまれていることや、この木の持つ美しさ、また、この木を活用した観光の活性化などの観点から、東近江市の木として選定しました。



凡 例

- 1 この統計書は、原則として平成27年（又は直近年）を収録したのですが、必要に応じて経年比較を掲げています。
また、市町合併により合算できない資料については、旧市町別に収録を行っているものがあります。
- 2 資料は、基幹統計調査及び東近江市関係各課、官公庁、民間団体などから収集したものを、資料の出所を各表の下部に掲げました。
- 3 調査の時期については、暦年（1月～12月）のものは「年」、会計年度（4月～3月）のものは「年度」と区別しています。
- 4 数値の単位未満は四捨五入してありますので、合計と内訳との数値が一致しない場合があります。
- 5 統計表の中の符号は次のとおりです。

0	数字が単位に満たないもの
—	皆無又は該当数値がないもの
△	減少しているもの
X	発表を差し控えるもの
…	不詳、不明、不定及び算出不能のもの

目次

第1章 市の概要 1	第6章 産業 24
第2章 市民の暮らし 2	6-1 (工業) 従業者規模別事業所数、従業者数、 製造品出荷額等
第3章 土地・気象 3	6-2 (工業) 産業中分類別事業所数、従業者数、 製造品出荷額等
3-1 位置	6-3 (商業) 卸売小売別事業所数、従業者数、年 間商品販売額、売場面積
3-2 面積及び広ぼう、標高	6-4 (商業) 卸売業・産業小分類別事業所数、従 業者数、年間商品販売額
3-3 地目別土地面積	6-5 (商業) 小売業・産業小分類別事業所数、従 業者数、年間商品販売額等
3-4 山岳	6-6 農林業経営体数
3-5 河川	6-7 総農家数及び土地持ち非農家数
3-6 気象状況	6-8 経営耕地のある農家数と経営耕地面積
第4章 人口 8	6-9 経営耕地のある農業経営体数と経営耕地 面積
4-1 人口の推移	6-10 耕作放棄地面積
4-2 年齢(3区分)別人口	6-11 販売農家の年齢別農業従事者数
4-3 住民基本台帳による総人口及び世帯数	6-12 林業作業を行った林業経営体の数と作業 面積
4-4 住民基本台帳による人口及び世帯数(日本人)	6-13 漁業従事者数、就業者数
4-5 住民基本台帳による人口及び世帯数(外国人)	6-14 漁船数
4-6 住民基本台帳による人口及び世帯数(町別)	6-15 漁業種類別の経営体数
4-7 住民基本台帳による人口(年齢別)	6-16 月別観光入込客数
4-8 世帯人員数別世帯数	6-17 目的別観光入込客数
4-9 65歳以上の世帯員がいる一般世帯	
4-10 65歳以上の単独世帯数	第7章 建設・運輸 35
4-11 人口動態 (出生、死亡、転入、転出、死産、婚姻、離婚)	7-1 住居の種類・住宅の所有の関係(6区分) 別一般世帯数等
4-12 昼夜間人口	7-2 家屋の状況
4-13 国籍・地域別外国人人口	7-3 住宅着工件数
4-14 将来推計人口	7-4 建築確認件数
第5章 労働力・事業所・従業者 20	7-5 都市公園の現況
5-1 労働力状態	7-6 道路の状況
5-2 産業別就業者数	7-7 自動車保有台数
5-3 全事業所数及び従業者数	
5-4 産業別事業所数及び従業者数	
5-5 従業者規模別事業所数及び従業者数	

- 7-8 鉄道乗客数
- 7-9 ちょこっとバスの乗車人員数
- 7-10 ちょこっとタクシーの利用者数

第8章 電気・ガス・水道・下水道 41

- 8-1 電気
- 8-2 都市ガス
- 8-3 水道
- 8-4 下水道

第9章 保健・衛生 42

- 9-1 医療施設数・医療従事者数
- 9-2 年齢別・死因別死者数
- 9-3 ごみ処理

第10章 社会保障 43

- 10-1 国民年金加入状況
- 10-2 国民年金給付状況
- 10-3 国民健康保険加入状況
- 10-4 国民健康保険給付状況
- 10-5 福祉医療費助成状況
- 10-6 介護保険被保険者数及び認定状況
- 10-7 生活保護状況

第11章 治安・災害 47

- 11-1 火災発生状況
- 11-2 救急出動状況
- 11-3 刑法犯認知件数

第12章 教育・文化 48

- 12-1 保育所・地域型保育
- 12-2 幼稚園
- 12-3 幼保連携型認定こども園
- 12-4 小学校
- 12-5 中学校
- 12-6 高等学校
- 12-7 特別支援学校
- 12-8 大学
- 12-9 短期大学

- 12-10 専修学校
- 12-11 指定文化財件数
- 12-12 図書貸出状況

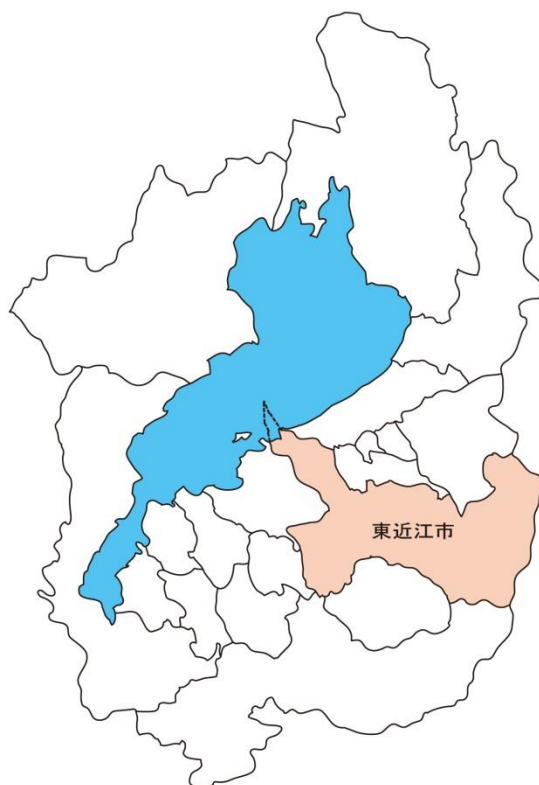
第13章 選挙・行政・財政 61

- 13-1 選挙人名簿登録者数
- 13-2 一般会計決算状況
- 13-3 特別会計決算状況

第14章 市民のあゆみ 66

- 14-1 行政区域の変遷図
- 14-2 東近江市 略年表

第1章 市の概要



東近江市は、平成 17 年 2 月 11 日に八日市市・永源寺町・五個荘町・愛東町・湖東町が合併して誕生し、その後、平成 18 年 1 月 1 日に能登川町・蒲生町と合併し、現在の東近江市が誕生しました。

本市は、滋賀県の南東部に位置し、京阪神と中京都市圏との間にあります。

地形は東西に細長く、鈴鹿山脈のふもとに向かい豊かな自然に恵まれたなだらかな丘陵地が広がっています。鈴鹿山脈に源を発する愛知川が市内を琵琶湖まで流れ、日野川とともにその流域に肥沃な大地を育み、美しい田園風景を形成しています。

市の面積は 388.37 km²(琵琶湖含む)で県の総面積の 9.7%を占めていますが、地目別に見ると、森林が 56%、農地が 21%となっており、宅地は 6%となっています。

道路網については、名神高速道路八日市インターチェンジや蒲生スマートインターチェンジをはじめ、国道 8 号、国道 307 号、国道 421 号、国道 477 号などが広域幹線網を形成しています。

公共交通については、鉄道では近江鉄道が地域の中心部を通過しており、八日市駅と近江八幡駅の間を約 20 分、貴生川駅との間を約 40 分、米原駅との間を約 50 分で結んでいます。













また、JR 琵琶湖線の能登川駅を有しており、京阪神への通勤・通学圏となっています。バスは路線バスやコミュニティバスが運行されています。

中世以降は、交通の要衝の地であったことから、市場町や門前として栄えました。近世には近江商人の活躍が見られるなど、様々な地域との交流を通して数多くの伝統や、独自の地域文化を育んできました。

昭和 40 年代以降は、名神八日市インターチェンジや周辺工業団地を中心に IT 関連工場をはじめ、電器・住宅などの多様な企業進出があり、今日では内陸型の工業都市としての性格も有するようになりました。

このような中、豊かな個性と積み重ねられてきた地域の歴史文化を活用し、「みんなでつくる うるおいにぎわいのまち」を合言葉に、市民と行政の協働による豊かなまちづくりを進めています。

第2章 市民の暮らし

<p>1 人口密度</p>  <p>1km²に296.9人 (115,304人÷388.37km²)</p>	<p>2 世帯数</p>  <p>1世帯に2.7人 (115,304人÷42,442世帯)</p>	<p>3 出生</p>  <p>8時間56分に1人 (365日÷980人)</p>	<p>4 死亡</p>  <p>7時間54分に1人 (365日÷1,110人)</p>
<p>5 結婚</p>  <p>15時間17分に1組 (365日÷573組)</p>	<p>6 離婚</p>  <p>2.0日に1組 (365日÷190組)</p>	<p>7 転入</p>  <p>1日に10.4人 (3,812人÷365日)</p>	<p>8 転出</p>  <p>1日に10.7人 (3,913人÷365日)</p>
<p>9 ごみ処理</p>  <p>1日に90.0トン (32,861トン÷365日)</p>	<p>10 自動車 (乗用車・軽自動車)</p>  <p>1世帯に2.0台 (85,715台÷42,442世帯)</p>	<p>11 救急</p>  <p>1時間54分に1件 (365日÷4,628件)</p>	<p>12 火災(建物)</p>  <p>18.3日に1件 (365日÷20件)</p>



東近江市八景 その1
「太郎坊宮」

第3章 土地・気象

3-1 位置

区分	経緯度	地名	市役所の位置
東端	東経 136° 27' 18"	茨川町	東近江市八日市緑町10番5号 東経 136° 12' 28" 北緯 35° 06' 47" 標高 131.86m(琵琶湖の水面+47m)
西端	東経 136° 05' 06"	琵琶湖上	
南端	北緯 35° 00' 49"	甲津畑町	
北端	北緯 35° 15' 06"	琵琶湖上	

3-2 面積及び広ぼう、標高

面積 (平方キロメートル)	広ぼう(m)		標高(m)	
	東西	南北	最高	最低
388.37	33,277	26,395	1,247	81
	茨川町-琵琶湖上	琵琶湖上-甲津畑町	君ヶ畑町地先の御池岳丸山	大中町大中親と子の草の根広場の南

注：東西の距離は、緯度の差に25m/秒を乗じた距離。南北の距離は、緯度の差に30.8m/秒を乗じた距離。

3-3 地目別土地面積

単位: km²

	総数	田	畑	宅地	池沼	山林	原野	雑種地	琵琶湖	その他
面積	388.37	82.94	5.35	23.33	0.12	218.50	0.93	6.82	5.15	45.23
割合	100%	21.4%	1.4%	6.0%	0.0%	56.3%	0.2%	1.8%	1.3%	11.6%

資料：山林については、滋賀県森林政策課「平成26年度版滋賀県森林・林業統計要覧」の森林合計面積、琵琶湖については国土地理院
上記以外については、資産税課(平成27年1月1日)

3-4 山岳

単位: m

山岳名	標高	1/25000 地形図名	備考	山岳名	標高	1/25000 地形図名	備考
御在所山	1,212	御在所山	測定点	藤原岳	1,140	竜ヶ岳	等高線
御池岳	1,247	篠立	測定点	竜ヶ岳	1,099	竜ヶ岳	三角点
天狗岩	1,171	竜ヶ岳	標高点	釈迦岳	1,092	御在所山	三角点

資料：国土交通省国土地理院

注：三角点…三角点の値、標高点・測定点…地図作成時に空中写真から図化機で測定した値、等高線…等高線の最高値

3-5 河川

河川名	延長(m)	区間		備考
		上流	下流	
宇曾川	18,400	左岸:東近江市下一色町 右岸:愛知郡愛荘町松尾寺	琵琶湖	
南川	5,590	東近江市百済寺町	宇曾川	同名2川 同表記1川
安壺川	7,330	東近江市小田苅町	宇曾川	読み:あんこ川
北川	3,000	東近江市平柳町	南川	同名4川
五の谷川	6,500	東近江市百済寺本町	南川	
淵川	2,300	東近江市北菩提寺町	五の谷川	
ドン川	2,800	東近江市中里町	南川	
愛知川	41,050	東近江市黄和田町	琵琶湖	
加領川	6,900	東近江市上山町	愛知川	
経田川	3,010	東近江市大覚寺町	加領川	読み:きょうでん川
豊国川	2,230	東近江市大林町	経田川	
棚上川	2,460	東近江市平尾町	経田川	
千手川	2,200	東近江市小倉町	愛知川	
和南川	4,400	東近江市甲津畑町	愛知川	
井の谷川	1,730	東近江市甲津畑町	和南川	
渋川	2,900	東近江市甲津畑町	愛知川	
御池川	4,020	東近江市箕川町	愛知川	
神崎川	6,770	東近江市杠葉尾町	愛知川	
八風川	320	東近江市黄和田町	愛知川	
大同川	18,630	左岸:東近江市五個荘伊野部町 右岸:東近江市建部下野町	琵琶湖	同名1川
瓜生川	8,250	東近江市五個荘石馬寺町	大同川	
山路川	3,100	東近江市佐野町	瓜生川	同名1川
須田川	3,410	東近江市北須田町	瓜生川	
宮荘川	1,840	東近江市五個荘金堂町	瓜生川	

3-5 河川（つづき）

河川名	延長(m)	区間		備考
		上流	下流	
天保川	3,440	東近江市五個荘伊野部町	宮荘川	
三田川	1,950	東近江市五個荘川並町	宮荘川	読み:みた川
石馬寺川	500	左岸:東近江市五個荘石馬寺町 右岸:東近江市五個荘川並町	瓜生川	
躰光寺川	4,030	東近江市長勝寺町	大同川	
五位田川	2,420	東近江市今町	大同川	
新川	900	左岸:東近江市五個荘和田町 右岸:東近江市五個荘築瀬町	大同川	同名2川
蛇砂川	21,440	東近江市上二俣町	西之湖	
山本川	6,980	東近江市五個荘伊野部町	蛇砂川	
平成川	3,240	東近江市甲津畑町	和南川	
三明川	7,100	左岸:近江八幡市長光寺町 右岸:東近江市平田町	黒橋川	読み:さんみょう川
江岸川	3,530	東近江市上平木町	三明川	
白鳥川	13,460	東近江市川合町	琵琶湖	
御沢川	1,470	東近江市上平木町	白鳥川	
布引川	11,000	東近江市尻無町	白鳥川	
平田大川	3,960	東近江市川合町	白鳥川	読み:ひらたおお川
日野川	46,710	蒲生郡日野町大字平子	琵琶湖	
法教寺川	4,330	蒲生郡竜王町大字山之上	日野川	
東沢砂川	1,300	東近江市宮川町	法教寺川	
佐久良川	15,820	蒲生郡日野町大字原	日野川	
大同川	2,380	東近江市石塔町	佐久良川	同名1川
古川	6,050	東近江市鑄物師町	日野川	
須川	2,630	東近江市蒲生堂町	日野川	同名1川
大平川	2,800	蒲生郡日野町大字中山	日野川	

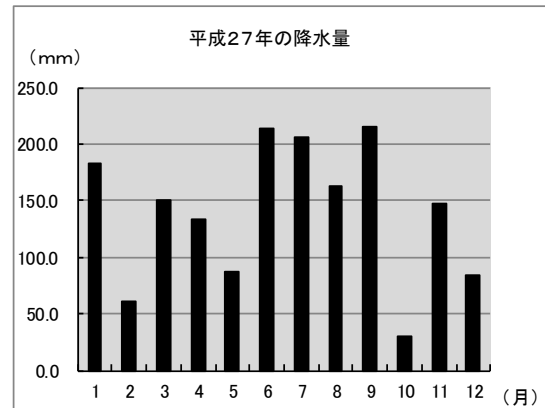
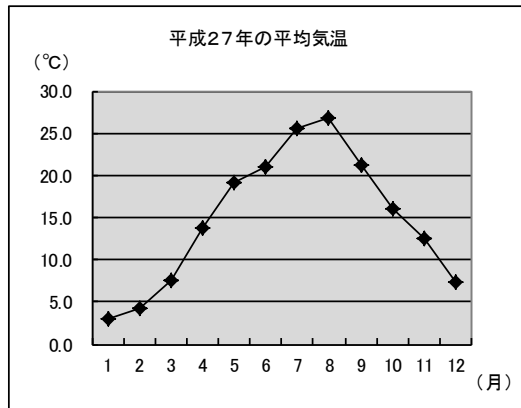
資料:滋賀県土木交通部河港課「河川・港湾調書」

3-6 気象状況

(1) 気温・降水量

平成27年

	平均気温 °C	最高気温 °C	起日 (月/日)	最低気温 °C	起日 (月/日)	降水量 mm	最大 日 降水量 mm	起日 (月/日)	最大 1時間 降水量 mm	起日 (月/日)
1月	3.1	10.8	27	-4.9	2	183.0	30.0	15	10.5	15
2月	4.2	13.7	22	-2.4	21	61.5	12.5	26	4.5	17
3月	7.6	24.2	31	-2.5	13	150.5	36.0	18	11.0	18
4月	13.7	28.8	27	2.9	18	133.0	26.0	5	6.0	17
5月	19.2	31.8	30	7.0	11	86.5	30.0	16	11.0	16
6月	21.1	32.1	13	12.1	5	214.5	44.5	3	29.0	21
7月	25.6	37.0	26	18.1	1	205.5	54.5	1	19.5	1
8月	26.7	37.6	2	19.4	28	163.5	69.5	20	23.0	20
9月	21.3	30.3	12	12.7	30	216.0	85.5	9	13.0	9
10月	16.0	26.3	18	4.9	26	30.0	14.5	2	8.5	2
11月	12.5	23.8	6	1.5	28	148.0	41.5	17	19.5	17
12月	7.3	20.1	11	-2.5	20	84.5	24.5	11	7.0	11
全年	14.9	37.6	8/2	-4.9	1/2	1676.5	85.5	9/9	29.0	6/21



平成26年

	平均気温 °C	最高気温 °C	起日 (月/日)	最低気温 °C	起日 (月/日)	降水量 mm	最大 日 降水量 mm	起日 (月/日)	最大 1時間 降水量 mm	起日 (月/日)
1月	2.7	14.0	25	-4.9	20	68.0	31.0	8	4.0	25
2月	3.4	14.9	28	-4.5	24	82.0	29.0	14	3.5	14
3月	7.1	21.5	29	-4.4	11	162.0	34.0	26	7.0	26
4月	12.1	25.2	17	0.0	12	63.0	28.0	29	4.5	30
5月	17.7	31.5	30	4.3	7	76.0	25.0	21	12.0	21
6月	22.5	33.6	1	12.9	1	63.5	24.5	28	13.0	29
7月	25.9	38.8	26	17.4	2	127.5	29.5	27	29.0	27
8月	25.9	36.3	5	18.7	29	432.0	140.5	9	28.5	9
9月	21.5	33.2	6	11.4	23	96.0	38.5	25	18.5	25
10月	16.9	27.9	1	4.1	29	128.5	60.0	13	15.0	13
11月	11.2	21.9	6	-0.6	21	73.5	20.0	1	9.5	29
12月	4.1	14.2	1	-4.1	28	122.5	31.5	1	9.5	1
全年	14.3	38.8	7/26	-4.9	1/20	1494.5	140.5	8/9	29.0	7/27

資料：気象庁「気象統計情報」

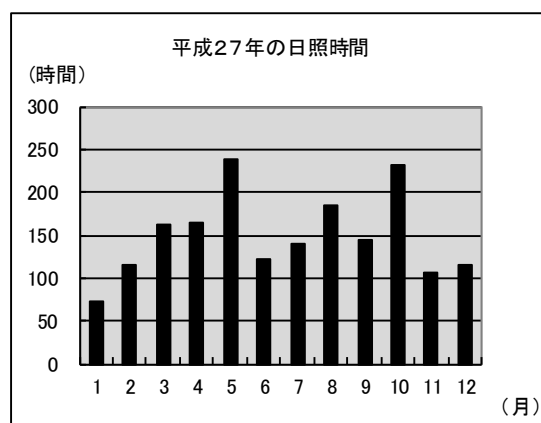
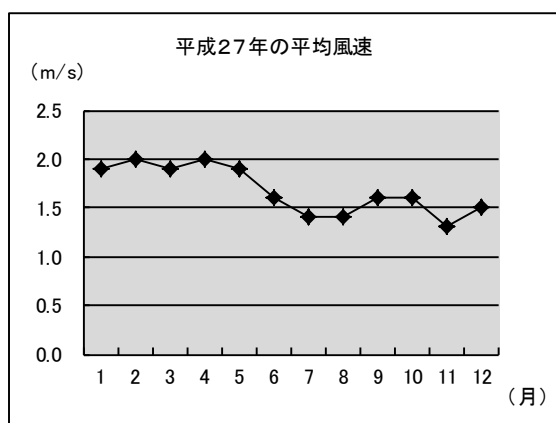
地点：東近江(北緯35度03.7分、東経136度11.4分、標高128m)

3-6 気象状況 (つづき)

(2) 風速・日照時間等

平成27年

	平均風速	最大風速	風向	起日 (月/日)	日照時間 時間	日最高気温 25℃以上 日数 (夏日)	日最高気温 30℃以上 日数 (真夏日)	日最高気温 35℃以上 日数 (猛暑日)	日最低気温 0℃未満 日数 (冬日)
	m/s	m/s				日	日	日	日
1月	1.9	7.3	北北西	15	72.0	0	0	0	14
2月	2.0	8.6	北北西	19	115.9	0	0	0	14
3月	1.9	8.2	北北西	23	161.9	0	0	0	11
4月	2.0	9.1	南東	2	164.3	5	0	0	0
5月	1.9	8.3	北北西	4	239.5	19	3	0	0
6月	1.6	6.9	北北西	28	123.0	18	3	0	0
7月	1.4	10.3	南東	17	139.3	27	17	1	0
8月	1.4	9.1	南東	25	185.7	31	25	8	0
9月	1.6	6.9	北北西	11	143.8	23	1	0	0
10月	1.6	7.8	北北西	25	230.9	3	0	0	0
11月	1.3	7.4	北北西	24	106.6	0	0	0	0
12月	1.5	7.0	北西	11	114.6	0	0	0	6
全年	1.7	10.3	南東	7/17	1797.5	126	49	9	45



平成26年

	平均風速	最大風速	風向	起日 (月/日)	日照時間 時間	日最高気温 25℃以上 日数 (夏日)	日最高気温 30℃以上 日数 (真夏日)	日最高気温 35℃以上 日数 (猛暑日)	日最低気温 0℃未満 日数 (冬日)
	m/s	m/s				日	日	日	日
1月	1.7	9.1	北北西	26	145.4	0	0	0	28
2月	2.6	9.6	北西	4	122.2	0	0	0	19
3月	2.1	8.1	北北西	9	155.0	0	0	0	12
4月	1.8	9.8	北北西	10	208.5	1	0	0	0
5月	2.0	8.1	北北西	9	246.8	13	4	0	0
6月	1.5	6.5	南東	4	158.3	25	7	0	0
7月	1.4	7.2	北北西	17	189.7	30	23	5	0
8月	1.3	11.1	南東	10	103.4	31	23	2	0
9月	1.7	7.7	北北西	25	192.1	25	3	0	0
10月	1.8	9.5	北北西	6	152.7	6	0	0	0
11月	1.4	7.9	北北西	29	144.3	0	0	0	1
12月	1.8	7.7	北北西	9	110.3	0	0	0	17
全年	1.8	11.1	南東	8/10	1928.7	131	60	7	77

資料: 気象庁「気象統計情報」

地点: 東近江(北緯35度03.7分、東経136度11.4分、標高128m)

第4章 人口

4-1 人口の推移

単位：人、世帯

	人 口			世帯数
	総 数	男	女	
大正 9年	74,123	35,076	39,047	16,199
14年	75,109	36,000	39,109	16,383
昭和 5年	76,341	36,733	39,608	16,379
10年	77,385	37,133	40,252	16,429
15年	76,099	36,490	39,609	16,141
22年	94,892	45,165	49,727	19,624
25年	93,587	44,358	49,229	19,118
30年	90,497	42,844	47,653	18,712
35年	86,945	40,768	46,177	18,723
40年	84,820	39,621	45,199	19,156
45年	85,214	40,122	45,092	19,873
50年	91,713	44,063	47,650	22,283
55年	98,664	47,798	50,866	25,549
60年	103,204	50,559	52,645	27,383
平成 2年	106,508	52,186	54,322	29,256
7年	111,322	54,787	56,535	32,328
12年	114,395	56,400	57,995	34,974
17年	116,797	57,547	59,250	37,846
22年	115,479	56,872	58,607	38,941
27年	114,180	56,601	57,579	40,691

資料：国勢調査（各年10月1日）

総務庁統計局「昭和55年10月1日の境域による各回国勢調査時の市区町村別人口」
滋賀県「滋賀県推計人口年報」国勢調査統計表

4-2 年齢（3区分）別人口

区分	0～14歳 (人)	構成比 (%)	15～64歳 (人)	構成比 (%)	65歳以上 (人)	構成比 (%)	総数 (人)
昭和55年	23,384	23.7	63,937	64.8	11,311	11.5	98,664
昭和60年	23,649	22.9	66,742	64.7	12,813	12.4	103,204
平成2年	21,685	20.4	69,983	65.7	14,763	13.9	106,508
平成7年	20,237	18.2	73,420	66.0	17,662	15.9	111,322
平成12年	19,246	16.8	74,726	65.3	20,351	17.8	114,395
平成17年	18,575	15.9	75,980	65.1	22,240	19.0	116,797
平成22年	17,689	15.3	72,126	62.4	24,632	21.3	115,479
平成27年	16,495	14.5	69,096	60.8	28,095	24.7	114,180

資料：国勢調査（各年10月1日）

注：総数には「不詳」を含むため、内訳を合計しても総数に一致しない。

4-3 住民基本台帳による総人口及び世帯数

単位：人、世帯

	人 口			世 帯 数
	総 数	男	女	
東 近 江 市	115,304	57,213	58,091	42,442
（八日市）	45,656	22,994	22,662	18,343
（永源寺）	5,613	2,721	2,892	1,909
（五個荘）	11,789	5,824	5,965	4,323
（愛 東）	4,939	2,425	2,514	1,581
（湖 東）	8,752	4,249	4,503	2,857
（能登川）	23,410	11,516	11,894	8,428
（蒲 生）	15,145	7,484	7,661	5,001

資料：市民課（平成28年1月1日）

注：総人口＝住民基本台帳人口（日本人＋外国人）

4-4 住民基本台帳による人口及び世帯数（日本人）

単位：人、世帯

	人 口			世 帯 数
	総 数	男	女	
東 近 江 市	112,686	55,815	56,871	40,814
（八日市）	44,014	22,118	21,896	17,411
（永源寺）	5,575	2,706	2,869	1,881
（五個荘）	11,547	5,706	5,841	4,146
（愛 東）	4,884	2,389	2,495	1,537
（湖 東）	8,656	4,201	4,455	2,772
（能登川）	23,029	11,291	11,738	8,181
（蒲 生）	14,981	7,404	7,577	4,886

資料：市民課（平成28年1月1日）

4-5 住民基本台帳による人口及び世帯数(外国人)

単位:人、世帯

	人 口			世 帯 数
	総 数	男	女	
東 近 江 市	2,618	1,398	1,220	1,316
(八日市)	1,642	876	766	787
(永源寺)	38	15	23	14
(五個荘)	242	118	124	142
(愛 東)	55	36	19	34
(湖 東)	96	48	48	75
(能登川)	381	225	156	192
(蒲 生)	164	80	84	72

資料:市民課(平成28年1月1日)

4-6 住民基本台帳による人口及び世帯数(町別)

単位:人、世帯

町 名	世 帯 数	人 口		
		総 数	男	女
上平木町	356	1,171	603	568
平田町	95	250	127	123
柏木町	55	179	97	82
下羽田町	164	482	225	257
中羽田町	56	208	102	106
上羽田町	279	890	444	446
市辺町	320	943	441	502
糠塚町	72	201	109	92
三津屋町	216	601	300	301
野口町	225	561	269	292
布施町	103	380	191	189
蛇溝町	401	836	496	340
布引台一丁目	135	407	200	207
布引台二丁目	120	383	209	174
瓜生津町	127	376	190	186
土器町	32	95	46	49
上大森町	103	328	162	166
大森町	535	1,329	664	665
尻無町	261	644	292	352
下二俣町	106	320	156	164
柴原南町	84	230	118	112
芝原町	93	312	158	154
池田町	71	243	108	135
今代町	53	150	79	71
寺町	56	155	73	82
岡田町	16	39	21	18
御園町	221	492	243	249
林田町	329	804	420	384
五智町	203	390	205	185
中小路町	769	1,709	937	772
妙法寺町	714	1,807	969	838
神田町	64	215	105	110

4-6 住民基本台帳による人口及び世帯数（町別） つづき

単位：人、世帯

町名	世帯数	人口		
		総数	男	女
野村町	100	311	151	160
外町	94	251	118	133
川合寺町	38	109	58	51
札の辻一丁目	204	444	257	187
札の辻二丁目	186	390	206	184
建部日吉町	324	881	432	449
建部瓦屋寺町	117	309	150	159
建部下野町	104	278	116	162
建部上中町	89	279	136	143
建部北町	86	217	108	109
建部塚町	340	820	407	413
建部南町	66	202	98	104
栄町	182	408	189	219
東中野町	192	494	251	243
西中野町	158	432	202	230
昭和町	223	696	358	338
中野町	383	1,011	510	501
今崎町	108	286	139	147
東今崎町	31	95	53	42
今堀町	514	1,380	678	702
小今町	167	522	252	270
小脇町	1,033	2,511	1,251	1,260
八日市松尾町	94	200	100	100
八日市浜野町	144	318	161	157
八日市東浜町	250	600	270	330
八日市本町	209	372	192	180
八日市町	172	397	181	216
八日市上之町	385	845	412	433
八日市清水一丁目	87	200	86	114
八日市清水二丁目	349	679	370	309
八日市清水三丁目	107	233	122	111
八日市金屋一丁目	81	152	66	86
八日市金屋二丁目	126	280	140	140
八日市金屋三丁目	111	240	113	127
八日市野々宮町	103	236	110	126
八日市東本町	263	558	291	267
八日市緑町	378	796	420	376
聖徳町	283	632	325	307
青葉町	52	106	56	50
幸町	138	277	150	127
ひばり丘町	316	754	340	414
春日町	149	357	175	182
聖和町	225	594	285	309
沖野一丁目	391	884	454	430
沖野二丁目	413	976	496	480
沖野三丁目	220	592	297	295
沖野四丁目	387	964	479	485
沖野五丁目	128	341	175	166
東沖野一丁目	276	516	282	234
東沖野二丁目	477	1,018	508	510
東沖野三丁目	319	862	435	427
東沖野四丁目	159	337	173	164
東沖野五丁目	378	884	451	433

4-6 住民基本台帳による人口及び世帯数（町別） つづき

単位：人、世帯

町名	世帯数	人口		
		総数	男	女
石谷町	108	342	168	174
一式町	83	261	131	130
新出町	34	86	41	45
市原野町	128	391	191	200
高木町	119	391	189	202
上二俣町	73	265	135	130
池之脇町	30	100	47	53
甲津畑町	161	453	227	226
和南町	67	205	102	103
山上町	403	1,296	623	673
青野町	197	595	278	317
永源寺高野町	144	405	189	216
永源寺相谷町	129	357	184	173
佐目町	7	22	11	11
萱尾町	6	13	7	6
蓼畑町	15	35	18	17
杠葉尾町	61	137	59	78
黄和田町	28	67	32	35
政所町	61	107	49	58
箕川町	13	19	10	9
蛭谷町	17	21	7	14
君ヶ畑町	25	45	23	22
五個荘山本町	362	1,017	507	510
五個荘新堂町	70	252	121	131
五個荘木流町	93	227	114	113
五個荘平阪町	40	122	69	53
五個荘伊野部町	62	200	91	109
五個荘奥町	97	342	153	189
五個荘三俣町	31	95	46	49
五個荘北町屋町	313	810	434	376
五個荘石塚町	330	875	445	430
五個荘清水鼻町	80	167	87	80
五個荘金堂町	251	678	331	347
五個荘石川町	17	58	29	29
五個荘塚本町	95	255	110	145
五個荘川並町	299	717	321	396
五個荘石馬寺町	178	471	233	238
五個荘七里町	81	259	124	135
五個荘日吉町	117	347	166	181
宮荘町	288	839	415	424
五個荘五位田町	168	495	252	243
五個荘竜田町	407	1,012	512	500
五個荘小幡町	339	891	445	446
五個荘中町	167	509	248	261
五個荘築瀬町	296	764	370	394
五個荘和田町	46	116	58	58
五個荘河曲町	96	271	143	128
平尾町	79	232	124	108
園町	51	189	102	87
大覚寺町	32	107	47	60
大林町	37	131	65	66
市ヶ原町	79	225	115	110
上中野町	90	191	95	96
下中野町	58	231	113	118

4-6 住民基本台帳による人口及び世帯数（町別） つづき

単位：人、世帯

町名	世帯数	人口		
		総数	男	女
池之尻町	62	206	101	105
百済寺甲町	17	21	12	9
上山町	69	185	92	93
百済寺本町	129	406	203	203
百済寺町	49	133	68	65
北坂町	83	234	93	141
愛東外町	59	167	77	90
小倉町	94	319	161	158
青山町	54	194	88	106
曾根町	61	204	94	110
妹町	145	484	249	235
中戸町	45	161	79	82
鯉江町	90	303	144	159
上岸本町	87	316	159	157
梅林町	39	79	43	36
大萩町	72	221	101	120
僧坊町	34	122	58	64
湯屋町	122	370	174	196
平柳町	139	451	217	234
祇園町	37	110	51	59
小八木町	121	386	187	199
今在家町	49	152	73	79
平松町	103	295	144	151
大沢町	70	222	104	118
南花沢町	54	174	80	94
北花沢町	78	277	135	142
読合堂町	81	256	127	129
中里町	67	237	110	127
下里町	103	210	90	120
中一色町	62	210	108	102
下一色町	74	245	114	131
勝堂町	141	416	201	215
北菩提寺町	76	232	110	122
西菩提寺町	54	137	61	76
南菩提寺町	66	214	97	117
横溝町	216	745	389	356
中岸本町	62	182	91	91
下岸本町	60	135	75	60
小田苜町	318	942	449	493
大清水町	98	304	148	156
南清水町	124	405	205	200
北清水町	58	207	100	107
清水中町	55	172	81	91
長町	100	310	144	166
小池町	84	233	122	111
池庄町	151	401	204	197
長勝寺町	200	567	276	291
神郷町	274	715	341	374
佐生町	331	821	406	415
佐野町	1,923	5,270	2,614	2,656
種町	702	1,806	913	893
今町	222	530	280	250
垣見町	535	1,303	627	676

4-6 住民基本台帳による人口及び世帯数（町別） つづき

単位：人、世帯

町名	世帯数	人口		
		総数	男	女
猪子町	298	777	385	392
林町	434	1,155	580	575
能登川町	309	910	442	468
北須田町	51	154	76	78
南須田町	43	114	53	61
伊庭町	652	1,979	962	1,017
山路町	591	1,557	786	771
鉢光寺町	559	1,632	800	832
小川町	269	830	413	417
川南町	77	255	133	122
阿弥陀堂町	55	175	85	90
新宮町	143	407	183	224
乙女浜町	164	530	248	282
福堂町	182	552	254	298
栗見新田町	134	441	215	226
栗見出在家町	104	302	144	158
きぬがさ町	98	313	147	166
大中町	78	315	153	162
鑄物師町	156	551	255	296
蒲生岡本町	80	283	146	137
上麻生町	33	122	62	60
下麻生町	46	168	79	89
大塚町	138	386	183	203
田井町	33	104	50	54
蒲生大森町	41	139	68	71
鈴町	84	263	124	139
蒲生堂町	871	2,617	1,322	1,295
宮川町	1,656	5,039	2,556	2,483
外原町	15	60	24	36
宮井町	32	131	57	74
葛巻町	49	186	97	89
横山町	56	168	83	85
合戸町	47	137	67	70
上南町	35	127	65	62
市子殿町	277	599	312	287
市子沖町	35	128	60	68
市子松井町	29	76	33	43
市子川原町	160	489	242	247
平林町	41	127	63	64
石塔町	175	500	224	276
綺田町	95	270	122	148
蒲生寺町	53	186	92	94
桜川東町	116	338	168	170
桜川西町	263	756	362	394
川合町	299	886	417	469
木村町	58	211	108	103
稻垂町	28	98	43	55
合計	42,442	115,304	57,213	58,091

資料：市民課（平成28年1月1日）

4-7 住民基本台帳による人口（年齢別）

単位：人

年 齢	男	女	計
0	521	456	977
1	535	494	1,029
2	509	542	1,051
3	577	539	1,116
4	557	549	1,106
5	577	538	1,115
6	594	531	1,125
7	605	540	1,145
8	607	528	1,135
9	563	560	1,123
10	563	516	1,079
11	604	582	1,186
12	574	576	1,150
13	655	550	1,205
14	590	624	1,214
15	637	587	1,224
16	665	656	1,321
17	615	636	1,251
18	656	583	1,239
19	611	606	1,217
20	631	563	1,194
21	664	611	1,275
22	614	559	1,173
23	704	539	1,243
24	609	572	1,181
25	620	565	1,185
26	663	590	1,253
27	699	592	1,291
28	672	644	1,316
29	707	598	1,305
30	667	597	1,264
31	742	662	1,404
32	683	667	1,350
33	753	641	1,394
34	716	706	1,422
35	819	707	1,526
36	732	743	1,475
37	826	759	1,585
38	826	786	1,612
39	857	834	1,691
40	859	778	1,637
41	890	836	1,726
42	896	819	1,715
43	890	861	1,751
44	918	818	1,736
45	810	725	1,535
46	789	767	1,556
47	761	751	1,512
48	816	787	1,603
49	591	542	1,133
50	751	747	1,498
51	718	703	1,421
52	735	722	1,457
53	648	661	1,309
54	670	628	1,298
55	672	639	1,311

年 齢	男	女	計
56	687	705	1,392
57	709	723	1,432
58	646	632	1,278
59	664	707	1,371
60	731	674	1,405
61	741	697	1,438
62	730	759	1,489
63	793	817	1,610
64	808	842	1,650
65	887	888	1,775
66	900	942	1,842
67	912	936	1,848
68	910	841	1,751
69	611	583	1,194
70	473	536	1,009
71	653	696	1,349
72	614	660	1,274
73	599	606	1,205
74	588	630	1,218
75	498	575	1,073
76	429	483	912
77	389	478	867
78	418	580	998
79	402	493	895
80	345	512	857
81	365	446	811
82	309	526	835
83	306	481	787
84	291	486	777
85	270	427	697
86	202	389	591
87	218	391	609
88	161	390	551
89	142	304	446
90	122	277	399
91	92	233	325
92	45	199	244
93	27	151	178
94	28	123	151
95	24	108	132
96	13	80	93
97	12	57	69
98	10	47	57
99	5	20	25
100	0	16	16
101	1	12	13
102	0	10	10
103	0	5	5
104	0	3	3
105	0	2	2
106	0	0	0
107	0	1	1
108	0	0	0
109	0	0	0
110	0	0	0
合 計	57,213	58,091	115,304
65歳以上人口	12,271	15,623	27,894

資料：市民課（平成28年1月1日）

4-8 世帯人員数別世帯数

単位：世帯

		平成17年	平成22年	平成27年	
総計		37,849	38,941	40,691	
一般世帯	一般世帯 計	37,795	38,870	40,584	
	うち世帯人員が 1人の世帯	8,644	9,293	10,573	
	うち世帯人員が 2人の世帯	7,997	8,867	9,989	
	うち世帯人員が 3人の世帯	6,832	7,198	7,547	
	うち世帯人員が 4人の世帯	6,992	6,980	6,904	
	うち世帯人員が 5人の世帯	3,617	3,460	3,173	
	うち世帯人員が 6人の世帯	2,349	1,930	1,476	
	うち世帯人員が 7人の世帯	1,059	865	671	
	うち世帯人員が 8人の世帯	241	209	187	
	うち世帯人員が 9人の世帯	51	46	51	
	うち世帯人員が 10人以上の世帯	13	22	13	
	1世帯当たりの人員		3.05	2.93	2.77
	(再掲)会社などの独身寮の単身者		1,190	1,210	1,087
施設等の世帯	施設等の世帯 計	50	71	107	

資料：国勢調査(各年10月1日)

用語の説明

一般世帯	<p>ア 住居と生計を共にしている人の集まり又は一戸を構えて住んでいる単身者 ただし、これらの世帯と住居を共にする単身の住み込みの雇人については、人数に関係なく雇主の世帯に含めています。</p> <p>イ 上記の世帯と住居を共にし、別に生計を維持している間借りの単身者又は下宿屋などに下宿している単身者</p> <p>ウ 会社・団体・商店・官公庁などの寄宿舍、独身寮などに居住している単身者</p>
施設等の世帯	<p>ア 学校の寮・寄宿舍で起居を共にし、通学している学生・生徒の集まり(世帯の単位：棟ごと)</p> <p>イ 病院・療養所などに、すでに3か月以上入院している入院患者の集まり(世帯の単位：棟ごと)</p> <p>ウ 老人ホーム、児童保護施設などの入所者の集まり(世帯の単位：棟ごと)</p> <p>エ 定まった住居を持たない単身者など(世帯の単位：一人一人)</p>

4-9 65歳以上の世帯員がいる一般世帯

単位：世帯

		総数	世帯人員						
			1人	2	3	4	5	6	7人以上
世帯数	平成22年	16,035	2,355	4,639	2,795	1,952	1,793	1,545	956
	平成27年	18,018	3,339	5,981	3,255	1,942	1,521	1,185	795
世帯人員	平成22年	53,091	2,355	9,278	8,385	7,808	8,965	9,270	7,030
	平成27年	53,398	3,339	11,962	9,765	7,768	7,605	7,110	5,849
65歳以上の世帯人員	平成22年	23,209	2,355	7,358	4,211	2,694	2,442	2,464	1,685
	平成27年	26,586	3,339	9,693	5,191	2,863	2,126	1,947	1,427

資料：国勢調査(各年10月1日)

4-10 65歳以上の単独世帯数

単位:人

		総数	65～69歳	70～74歳	75～79歳	80～84歳	85～89歳	90歳以上
65歳以上の 単独世帯	平成22年	2,355	545	478	551	439	250	92
	平成27年	3,339	857	662	607	584	434	195
男	平成22年	693	243	135	147	103	45	20
	平成27年	1,207	461	256	168	160	112	50
女	平成22年	1,662	302	343	404	336	205	72
	平成27年	2,132	396	406	439	424	322	145


資料:国勢調査(各年10月1日)

注:「単独世帯」とは、世帯人員が一人の世帯をいう。

4-11 人口動態

	出生 (人)	死亡 (人)	自然増減 (人)	転入 (人)	転出 (人)	社会増減 (人)	死産 (人)	婚姻件数 (件)	離婚件数 (件)
平成18年	1,089	947	142	3,559	3,636	△ 77	36	630	212
平成19年	1,120	955	165	3,759	3,789	△ 30	21	677	206
平成20年	1,159	1,018	141	3,505	3,734	△ 229	25	660	202
平成21年	1,097	979	118	3,888	3,716	172	17	603	187
平成22年	1,062	1,035	27	3,269	3,215	54	20	658	206
平成23年	1,093	1,019	74	3,998	4,108	△ 110	18	680	197
平成24年	1,106	1,100	6	3,645	3,392	253	16	598	223
平成25年	1,021	1,086	△ 65	3,666	3,939	△ 273	16	614	206
平成26年	993	1,105	△ 112	3,595	3,770	△ 175	10	580	185
平成27年	980	1,110	△ 130	3,812	3,913	△ 101	17	573	190

資料:出生、死亡、死産、婚姻、離婚は厚生労働省「人口動態調査」。転入、転出は市民課(各年1月～12月)



東近江市八景 その2
「御池岳」

4-12 昼夜間人口

単位：人

	年	常住地による人口 (夜間人口)	流入人口	流出人口	流入超過数 (△は流出超過数)	昼間人口
旧八日市市	平成2年	40,774	10,738	8,894	1,844	42,618
	平成7年	42,907	11,802	10,339	1,463	44,370
	平成12年	44,303	13,206	10,520	2,686	46,989
旧永源寺町	平成2年	6,553	305	2,121	△ 1,816	4,737
	平成7年	6,500	472	2,113	△ 1,641	4,859
	平成12年	6,326	635	2,037	△ 1,402	4,924
旧五個荘町	平成2年	10,024	2,100	2,968	△ 868	9,156
	平成7年	11,108	2,532	3,564	△ 1,032	10,076
	平成12年	11,735	2,840	3,940	△ 1,100	10,635
旧愛東町	平成2年	6,172	820	1,744	△ 924	5,248
	平成7年	6,003	1,033	1,784	△ 751	5,252
	平成12年	5,880	1,472	1,840	△ 368	5,512
旧湖東町	平成2年	9,388	2,701	1,942	759	8,629
	平成7年	9,244	2,517	2,901	△ 384	8,860
	平成12年	9,070	2,855	2,989	△ 134	8,936
旧能登川町	平成2年	22,413	3,641	6,649	△ 3,008	19,405
	平成7年	22,634	3,512	7,438	△ 3,926	18,708
	平成12年	22,608	3,745	7,804	△ 4,059	18,622
旧蒲生町	平成2年	11,107	1,866	3,602	△ 1,736	9,371
	平成7年	12,923	2,509	4,502	△ 1,993	10,930
	平成12年	14,328	3,031	5,090	△ 2,059	12,269
旧東近江市	平成17年	78,801	16,988	16,911	77	78,878
旧能登川町	平成17年	23,148	3,149	8,492	△ 5,343	17,805
旧蒲生町	平成17年	14,846	2,720	5,767	△ 3,047	11,799
東近江市	平成22年	115,479	17,962	26,899	△ 8,937	107,956

資料：国勢調査（各年10月1日）

注1：平成17年旧東近江市には、旧能登川町及び旧蒲生町は合併前のため含まない。

注2：平成22年東近江市の各項目には「不詳」を含むため、合計しても一致しない。

4-13 国籍・地域別外国人人口

単位：人

国名	ブラジル	中国	フィリピン	韓国	ペルー	インドネシア	ベトナム	朝鮮	タイ
平成26年	1,351	376	259	220	178	73	13	34	20
平成27年	1,305	381	268	221	175	68	27	32	19
平成28年	1,253	379	303	218	171	73	64	31	24

国名	米国	ネパール	カンボジア	ミャンマー	パラグアイ	ベネズエラ	ポリビア	その他	合計
平成26年	13	6	8	-	7	8	1	38	2,605
平成27年	15	7	7	-	9	6	3	35	2,578
平成28年	16	11	10	10	8	7	6	34	2,618

資料：市民課（各年1月1日）

4-14 将来推計人口

単位：人

男女計	2010年	2015年	2020年	2025年	2030年	2035年	2040年
総数	115,479	113,449	111,065	108,127	104,743	100,948	96,792
0～4歳	5,522	5,170	4,578	4,201	3,997	3,853	3,671
5～9歳	5,887	5,426	5,094	4,515	4,143	3,942	3,799
10～14歳	6,301	5,848	5,391	5,064	4,489	4,120	3,920
15～19歳	6,006	6,116	5,719	5,272	4,951	4,388	4,027
20～24歳	6,051	5,758	5,988	5,605	5,164	4,844	4,292
25～29歳	6,863	6,053	5,818	6,049	5,666	5,222	4,898
30～34歳	7,800	6,535	5,866	5,649	5,872	5,499	5,067
35～39歳	8,531	7,519	6,360	5,714	5,504	5,721	5,357
40～44歳	7,363	8,249	7,327	6,201	5,571	5,368	5,580
45～49歳	7,025	7,147	8,057	7,159	6,060	5,442	5,247
50～54歳	6,935	6,849	6,994	7,887	7,010	5,933	5,330
55～59歳	7,859	6,767	6,699	6,846	7,721	6,865	5,811
60～64歳	8,500	7,657	6,600	6,543	6,692	7,549	6,713
65～69歳	6,553	8,164	7,361	6,356	6,310	6,460	7,289
70～74歳	5,228	6,203	7,749	6,991	6,052	6,021	6,172
75～79歳	4,981	4,774	5,675	7,135	6,448	5,609	5,602
80～84歳	4,099	4,148	4,016	4,802	6,106	5,537	4,858
85～89歳	2,477	3,017	3,118	3,063	3,691	4,773	4,347
90歳以上	1,499	2,049	2,655	3,075	3,296	3,802	4,812
(再掲)0～14歳	17,710	16,444	15,063	13,780	12,629	11,915	11,390
(再掲)15～64歳	72,932	68,650	65,428	62,925	60,211	56,831	52,322
(再掲)65歳以上	24,837	28,355	30,574	31,422	31,903	32,202	33,080
(再掲)75歳以上	13,056	13,988	15,464	18,075	19,541	19,721	19,619

資料：国立社会保障・人口研究所「日本の地域別将来推計人口」（平成25年3月推計）

第5章 労働力・事業所・従業者

5-1 労働力状態

単位:人

	※ 総数	労働力人口							非労働力人口
		総数	就業者					完全 失業者	総数
			総数	主に仕事	家事の ほか仕事	通学のかた わら仕事	休業者		
総数	96,758	59,700	56,880	47,692	7,703	676	809	2,820	34,959
男	47,100	34,985	33,081	31,542	819	308	412	1,904	10,944
女	49,658	24,715	23,799	16,150	6,884	368	397	916	24,015

資料:国勢調査(平成22年10月1日)

注:「総数」には、労働力状態「不詳」を含む。

5-2 産業別就業者数

産 業		就業者数 (人)		構成比
第1次産業	農業	2,409	2,486	4.4%
	林業	64		
	漁業	13		
第2次産業	鉱業	14	22,342	39.3%
	建設業	3,827		
	製造業	18,501		
第3次産業	電気・ガス・熱供給・水道業	221	29,036	51.0%
	情報通信業	437		
	運輸業	2,833		
	卸売・小売業	7,548		
	金融・保険業	909		
	不動産業	380		
	学術研究・専門・技術サービス業	1,101		
	飲食店、宿泊業	2,288		
	生活関連サービス業・娯楽業	1,623		
	医療、福祉	4,873		
	教育、学習支援業	2,110		
	複合サービス事業	537		
	サービス業(他に分類されないもの)	2,648		
公務(他に分類されないもの)	1,528			
分類不能の産業		3,016	3,016	5.3%
総 数		56,880		

資料:国勢調査(平成22年10月1日)

5-3 全事業所数及び従事者数

	事業所数						
	平成18年	平成21年	平成26年	平成18年～21年		平成21年～26年	
				増加数	増加率 (%)	増加数	増加率 (%)
東近江市	5,103	5,064	4,853	△ 39	△ 0.8	△ 211	△ 4.2
(八日市)	2,271	2,266	2,132	△ 5	△ 0.2	△ 134	△ 5.9
(永源寺)	328	287	253	△ 41	△ 12.5	△ 34	△ 11.8
(五個荘)	479	501	498	22	4.6	△ 3	△ 0.6
(愛 東)	230	230	233	0	0.0	3	1.3
(湖 東)	461	465	465	4	0.9	0	0.0
(能登川)	862	862	829	0	0.0	△ 33	△ 3.8
(蒲 生)	472	453	443	△ 19	△ 4.0	△ 10	△ 2.2

	従業者数						
	平成18年 (人)	平成21年 (人)	平成26年 (人)	平成18年～21年		平成21年～26年	
				増加数 (人)	増加率 (%)	増加数 (人)	増加率 (%)
東近江市	49,897	51,130	50,445	1,233	2.5	△ 685	△ 1.3
(八日市)	25,380	25,365	24,410	△ 15	△ 0.1	△ 955	△ 3.8
(永源寺)	1,756	1,827	1,882	71	4.0	55	3.0
(五個荘)	4,829	5,581	5,058	752	15.6	△ 523	△ 9.4
(愛 東)	2,225	2,006	2,107	△ 219	△ 9.8	101	5.0
(湖 東)	4,408	4,647	5,292	239	5.4	645	13.9
(能登川)	6,812	7,164	7,089	352	5.2	△ 75	△ 1.0
(蒲 生)	4,487	4,540	4,607	53	1.2	67	1.5

資料: 事業所・企業統計調査(平成18年10月1日)、経済センサス-基礎調査(平成21年7月1日、平成26年7月1日)

5-4 産業別事業所数及び従事者数

	事業所数	従業者数(人)※	従業者数(人)	
			男 (人)	女 (人)
全産業	4,853	50,445	28,558	21,820
農林漁業	45	726	599	127
鉱業・採石業・砂利採取業	1	7	4	3
建設業	644	2,900	2,260	640
製造業	575	16,634	11,907	4,727
電気・ガス・熱供給・水道業	4	169	146	23
情報通信業	28	190	147	43
運輸業・郵便業	132	2,360	1,925	435
卸売業・小売業	1,110	8,217	3,626	4,591
金融業・保険業	47	652	283	369
不動産業・物品賃貸業	158	508	272	236
学術研究・専門・技術サービス業	121	589	395	194
宿泊業・飲食サービス業	461	3,120	1,011	2,042
生活関連サービス業、娯楽業	366	1,466	571	895
教育、学習支援業	226	1,800	762	1,038
医療、福祉	363	6,486	1,520	4,966
複合サービス事業	42	744	462	282
サービス業(他に分類されないもの)	483	2,732	1,802	930
公務(他に分類されるものを除く)	47	1,145	866	279

資料：経済センサス-基礎調査(平成26年7月1日)

注：「従業者数」には、男女別の不詳を含む。



東近江市八景 その3
「五個荘金堂の町並み」

5-5 従業者規模別事業所数及び従業者数

単位: 従業者数(人)

産業大分類	事業所総数※	従業者総数	従業者規模					
			1~4人		5~9人		10~19人	
			事業所数	従業者数	事業所数	従業者数	事業所数	従業者数
全産業	4,853	50,445	2,910	6,051	889	5,811	541	7,312
農林漁業	45	726	11	29	12	88	9	122
非農林漁業	4,808	49,719	2,899	6,022	877	5,723	532	7,190
鉱業・採石業・砂利採取業	1	7	-	-	1	7	-	-
建設業	644	2,900	471	989	109	727	44	561
製造業	575	16,634	244	565	107	721	76	1,053
電気・ガス・熱供給・水道業	4	169	-	-	1	5	1	14
情報通信業	28	190	16	25	6	37	1	16
運輸業・郵便業	132	2,360	32	87	29	203	31	461
卸売業・小売業	1,110	8,217	678	1,508	207	1,330	143	1,964
金融業・保険業	47	652	12	27	10	69	11	154
不動産業・物品賃貸業	158	508	139	271	12	74	2	20
学術研究、専門・技術サービス業	121	589	85	174	24	157	8	96
宿泊業・飲食サービス業	461	3,120	272	653	98	619	63	856
生活関連サービス業、娯楽業	366	1,466	296	549	41	268	19	247
教育、学習支援業	226	1,800	128	230	54	346	28	379
医療、福祉	363	6,486	115	262	113	758	69	893
複合サービス事業	42	744	19	54	9	57	4	56
サービス業(他に分類されないもの)	483	2,732	370	590	52	320	24	315
公務	47	1,145	22	38	4	25	8	105

産業大分類	従業者規模							
	20~29人		30~49人		50~99人		100人以上	
	事業所数	従業者数	事業所数	従業者数	事業所数	従業者数	事業所数	従業者数
全産業	212	5,001	128	4,892	110	7,621	48	13,757
農林漁業	4	89	5	173	4	225	-	-
非農林漁業	208	4,912	123	4,719	106	7,396	48	13,757
鉱業・採石業・砂利採取業	-	-	-	-	-	-	-	-
建設業	13	286	5	197	2	140	-	-
製造業	50	1,173	32	1,198	38	2,627	26	9,297
電気・ガス・熱供給・水道業	-	-	1	46	-	-	1	104
情報通信業	3	76	1	36	-	-	-	-
運輸業・郵便業	20	471	13	501	4	289	3	348
卸売業・小売業	43	1,034	20	782	14	1,100	3	499
金融業・保険業	9	198	2	77	2	127	-	-
不動産業・物品賃貸業	1	23	3	120	-	-	-	-
学術研究、専門・技術サービス業	2	40	-	-	2	122	-	-
宿泊業・飲食サービス業	12	291	10	368	5	333	-	-
生活関連サービス業、娯楽業	5	119	2	76	3	207	-	-
教育、学習支援業	7	159	1	46	7	470	1	170
医療、福祉	21	521	21	772	15	1,064	9	2,216
複合サービス事業	5	111	1	48	3	204	1	214
サービス業(他に分類されないもの)	14	341	7	281	7	471	2	414
公務	3	69	4	171	4	242	2	495

資料: 経済センサス基礎調査(平成26年7月1日)

注: 「事業所総数」には出向・派遣従業者のみの事業所を含む。

第6章 産業

6-1 (工業) 従業者規模別事業所数、従業者数、製造品出荷額等

従業者数	事業所数	従業者 (人)	現金給与総額 (万円)	原材料 使用額等 (万円)	計 (万円)	製造品出荷額等		
						製造品 出荷額 (万円)	加工賃 収入額 (万円)	その他 収入額 (万円)
総数	282	15,010	7,355,023	34,621,426	59,558,977	56,574,640	1,540,351	1,443,986
4～9人	78	502	142,330	566,672	948,775	830,349	108,559	9,867
10～19	73	1,013	310,373	816,666	1,621,116	1,412,762	170,752	37,602
20～29	45	1,090	366,265	1,292,336	2,315,739	2,030,011	245,239	40,489
30～99	59	3,378	1,375,324	9,455,948	13,295,040	12,434,566	524,096	336,378
100～299	21	3,186	1,490,033	9,122,573	14,595,271	13,816,785	491,705	286,781
300～499	2	723	X	X	X	X	-	X
500～999	1	622	X	X	X	X	-	X
1,000人以上	3	4,496	2,760,905	7,211,782	16,202,301	X	-	X

資料：工業統計調査（平成26年12月31日）

注：従業者4人以上の事業所の集計値

6-2 (工業) 産業中分類別事業所数、従業者数、製造品出荷額等

	事業所数	従業者 (人)	現金給与 総額 (万円)	原材料 使用額等 (万円)	計 (万円)	製造品出荷額等		
						製造品 出荷額 (万円)	加工賃 収入額 (万円)	その他 収入額 (万円)
総数	282	15,010	7,355,023	34,621,426	59,558,977	56,574,640	1,540,351	1,443,986
食料品	25	478	109,931	519,888	1,037,988	1,026,778	5,727	5,483
飲料・飼料	5	98	38,291	240,036	370,930	364,127	2,595	4,208
繊維工業	36	1,037	322,977	1,083,830	1,835,174	1,384,193	443,895	7,086
木材・木製品	8	102	23,779	57,833	92,201	62,188	24,674	5,339
家具・装備品	8	127	30,789	58,504	105,927	100,573	5,354	-
パルプ・紙	7	280	111,881	566,793	990,839	984,158	6,399	282
印刷	3	25	X	X	27,904	16,030	3,974	7,900
化学工業	5	284	117,976	1,282,226	1,546,219	1,546,219	-	-
石油・石炭	3	20	12,877	138,598	X	X	-	-
プラスチック	32	1,412	528,145	3,285,685	5,108,203	4,603,019	70,811	434,373
ゴム製品	2	37	X	X	X	X	X	-
皮革	1	4	X	X	X	X	-	-
窯業・土石	21	741	480,281	4,397,126	7,590,019	7,336,205	60,467	193,347
鉄鋼業	1	21	X	X	X	X	X	-
非鉄金属	6	451	199,316	3,951,014	X	4,726,857	X	-
金属製品	36	1,403	737,034	5,094,038	7,779,082	7,524,859	191,711	62,512
はんよう機械	10	183	82,181	345,561	529,477	455,650	9,033	64,794
生産用機械	11	419	192,865	313,523	754,349	621,440	104,699	28,210
業務用機械	5	288	146,803	231,347	1,273,587	1,257,674	15,913	-
電子・デバイス	17	3,497	2,233,200	3,608,465	10,154,447	9,527,352	490,815	136,280
電気機械	22	3,015	1,427,178	6,933,120	11,516,155	10,978,500	80,703	456,952
情報通信機械	1	20	X	X	X	-	X	-
輸送機械	4	655	X	X	X	2,015,085	X	37,220
その他	13	413	176,766	985,209	X	1,633,948	X	-

資料：工業統計調査（平成26年12月31日）

注：従業者4人以上の事業所の集計値

6-3 (商業)卸売小売別事業所数、従業者数、年間商品販売額、売場面積

	卸売業/小売業	平成19年	平成24年	平成26年
事業所数(事業所)	計	1,198	872	832
	卸売業	194	163	157
	小売業	1,004	709	675
従業者数 (人)	計	7,592	6,100	6,088
	卸売業	1,439	1,144	1,199
	小売業	6,153	4,956	4,889
年間商品販売額 (百万円)	計	164,012	131,203	136,242
	卸売業	68,461	52,696	48,398
	小売業	95,551	78,506	87,844
売場面積 (平方メートル)	小売業	132,469	136,307	128,191

資料: 商業統計調査(平成19年6月1日、平成26年7月1日)、経済センサスー活動調査(平成24年2月1日)

注1: 商業統計調査の範囲は、日本標準産業分類に掲げる「大分類I-卸売業・小売業」に属する事業所

注2: 従業者とは「個人業主」、「無給家族従業者」、「有給役員」、「常用雇用者」の計をいう。

東近江市八景 その4
「百濟寺」



6-4 (商業) 卸売業・産業小分類別事業所数、従業者数、年間商品販売額

	平成24年			平成26年		
	事業所数	従業者数 (人)	年間商品 販売額 (百万円)	事業所数	従業者数 (人)	年間商品 販売額 (百万円)
卸売業計	163	1,144	52,696	157	1,199	48,398
50 各種商品卸売業	2	5	X	-	-	-
51 繊維・衣服等卸売業	7	24	573	7	32	584
511 繊維品卸売業（衣服、身の回り品を除く）	3	18	478	5	24	X
512 衣服卸売業	3	4	X	1	2	X
513 身の回り品卸売業	1	2	X	1	6	X
52 飲食料品卸売業	31	298	16,242	43	304	10,017
521 農畜産物・水産物卸売業	18	132	5,022	21	160	3,685
522 食料・飲料卸売業	13	166	11,220	22	144	6,332
53 建築材料、鉱物・金属材料等卸売業	53	386	21,595	48	342	21,667
531 建築材料卸売業	29	163	5,981	26	150	7,825
532 化学製品卸売業	7	61	4,135	7	19	2,341
533 石油・鉱物卸売業	4	97	8,002	5	111	9,228
534 鉄鋼製品卸売業	8	28	2,339	7	48	1,676
535 非鉄金属卸売業	-	-	-	-	-	-
536 再生資源卸売業	5	37	1,139	3	14	597
54 機械器具卸売業	39	241	10,173	32	281	10,891
541 産業機械器具卸売業	21	135	5,692	11	96	4,796
542 自動車卸売業	8	61	X	13	111	2,416
543 電気機械器具卸売業	9	44	3,214	7	72	X
549 その他の機械器具卸売業	1	1	X	1	2	X
55 その他の卸売業	31	190	X	27	240	5,238
551 家具・建具・じゅう器等卸売業	7	43	698	4	20	X
552 医薬品・化粧品等卸売業	8	26	191	5	34	163
553 紙・紙製品卸売業	2	9	X	2	4	X
559 他に分類されない卸売業	14	112	X	16	182	4,765

資料：経済センサス活動調査（平成24年2月1日）、商業統計調査（平成26年7月1日）

6-5 (商業) 小売業・産業小分類別事業所数、従業者数、 年間商品販売額等

	平成24年				平成26年			
	事業所数	従業者数 (人)	年間商品 販売額 (百万円)	売場面積 (㎡)	事業所数	従業者数 (人)	年間商品 販売額 (百万円)	売場面積 (㎡)
小売業計	709	4,956	78,506	136,307	675	4,889	87,844	128,191
56 各種商品小売業	4	293	4,768	12,852	4	346	5,960	18,630
561 百貨店、総合スーパー	1	252	X	X	2	338	X	X
569 その他の各種商品小売業 (従業者が常時50人未満のもの)	3	41	X	X	2	8	X	X
57 織物・衣服・身の回り品小売業	84	254	2,747	11,557	78	383	3,564	12,438
571 呉服・服地・寝具小売業	16	37	240	1,179	11	29	209	975
572 男子服小売業	10	34	530	2,454	13	47	728	2,709
573 婦人・子供服小売業	36	112	1,461	5,747	34	202	1,577	5,196
574 靴・履物小売業	5	14	83	425	5	10	175	400
579 その他の織物・衣服・身の回り品 小売業	17	57	433	1,752	15	95	875	3,158
58 飲食料品小売業	227	2,134	26,446	47,826	190	1,922	26,105	40,894
581 各種食料品小売業	27	1,063	15,593	33,234	20	578	11,863	22,238
582 野菜・果実小売業	8	23	396	440	4	28	789	1,320
583 食肉小売業	10	35	389	657	8	25	575	516
584 鮮魚小売業	8	25	244	268	3	11	73	125
585 酒小売業	47	96	1,013	2,265	36	71	1,533	3,023
586 菓子・パン小売業	41	231	1,123	3,198	32	269	896	1,574
589 その他の飲食料品小売業	86	661	7,688	7,764	87	940	10,377	12,098
59 機械器具小売業	131	670	15,723	16,267	130	713	19,652	16,680
591 自動車小売業	91	495	12,083	4,469	88	461	13,124	2,728
592 自転車小売業	13	31	399	1,207	9	21	144	762
593 機械器具小売業 (自動車、自転車を除く)	27	144	3,241	10,591	33	231	6,384	13,190
60 その他の小売業	241	1,525	26,584	47,805	258	1,452	30,808	39,549
601 家具・建具・畳小売業	29	73	578	3,375	24	53	592	1,710
602 じゅう器小売業	10	35	91	544	11	47	413	1,238
603 医薬品・化粧品小売業	28	220	4,417	5,761	50	338	7,632	8,212
604 農耕用品小売業	18	92	1,662	2,820	19	94	2,838	3,668
605 燃料小売業	43	280	13,174	3,631	39	214	11,694	766
606 書籍・文房具小売業	24	351	1,778	4,513	26	337	1,887	4,302
607 スポーツ用品・がん具・娯楽用品・ 楽器小売業	14	67	651	1,579	17	61	871	1,356
608 写真機・時計・眼鏡小売業	9	35	327	755	14	44	365	1,289
609 他に分類されない小売業	66	372	3,906	24,827	58	264	4,515	17,008
61 無店舗小売業	22	80	2,239	-	15	73	1,755	-
611 通信販売・訪問販売小売業	10	52	1,653	-	7	29	1,517	-
612 自動販売機による小売業	5	6	7	-	6	40	X	-
619 その他の無店舗小売業	7	22	579	-	2	4	X	-

資料：経済センサス活動調査(平成24年2月1日)、商業統計調査(平成26年7月1日)

6-6 農林業経営体数

単位：経営体

		農林業 経営体	農業経営体		林業経営体	
				家族経営		
東 近 江 市	2010年	4,137	4,039	3,842	134	
	2015年	3,181	3,153	2,968	44	
	(八 日 市)	2010年	1,151	1,147	1,105	4
		2015年	886	883	844	3
	(永 源 寺)	2010年	346	265	249	98
		2015年	231	217	204	19
	(五 個 荘)	2010年	207	206	183	1
		2015年	170	166	148	4
	(愛 東)	2010年	532	524	497	21
		2015年	444	441	419	7
	(湖 東)	2010年	693	690	655	6
		2015年	484	481	447	4
	(能 登 川)	2010年	656	655	631	2
		2015年	549	548	520	1
	(蒲 生)	2010年	552	552	522	2
		2015年	417	417	386	6

資料：農林業センサス(各年2月1日)

注：農業経営体かつ林業経営体の経営体があるため、農業経営体と林業経営体の和は農林業経営体と一致しない。

用語の説明

農林業経営体	<p>農林産物の生産を行うかまたは委託を受けて農林業作業を行い、生産または作業に係る面積・頭数が、次の規定のいずれかに該当する事業を行う者</p> <p>(1) 経営耕地面積が30a以上の規模の農業</p> <p>(2) 農作物の作付面積または栽培面積、家畜の飼養頭羽数または出荷羽数、その他の事業の規模が次の農林業経営体の外形基準以上の農業</p> <p>①露地野菜作付面積 15 a ②施設野菜栽培面積 350 m² ③果樹栽培面積 10 a ④露地花き栽培面積 10 a ⑤施設花き栽培面積 250 m² ⑥搾乳牛飼養頭数 1 頭 ⑦肥育牛飼養頭数 1 頭 ⑧豚飼養頭数 15 頭 ⑨採卵鶏飼養羽数 150 羽 ⑩ブロイラー年間出荷羽数 1,000 羽 ⑪その他 調査期日前1年間における農業生産物の総販売額50万円に相当する事業の規模</p> <p>(3) 権原に基づいて育林または伐採(立木竹のみを譲り受けてする伐採を除く。)を行うことができる山林の面積が3ha以上の規模の林業(調査実施年を計画期間に含む「森林経営計画」または「森林施業計画」を策定している者もしくは調査期日前5年間に継続して林業を行い育林または伐採を実施した者に限る。)</p> <p>(4) 農作業の受託の事業</p> <p>(5) 委託を受けて行う育林もしくは素材生産または立木を購入して行う素材生産の事業(ただし、素材生産については、調査期日前1年間に200m²以上の素材を生産した者に限る。)</p>
農業経営体	「農林業経営体」の規定のうち(1)、(2)または(4)のいずれかに該当する事業を行う者
林業経営体	「農林業経営体」の規定のうち(3)または(5)のいずれかに該当する事業を行う者
家族経営体	世帯で事業を行う者

6-7 総農家数及び土地持ち非農家数

単位：戸

		総農家数			土地持ち 非農家数	
			販売農家数	自給的農家数		
東 近 江 市	2010年	4,608	3,839	769	4,095	
	2015年	3,651	2,955	696	4,558	
	(八 日 市)	2010年	1,294	1,103	191	968
		2015年	1,051	844	207	1,089
	(永 源 寺)	2010年	405	249	156	532
		2015年	316	203	113	544
	(五 個 荘)	2010年	224	183	41	470
		2015年	181	148	33	483
	(愛 東)	2010年	597	497	100	251
		2015年	514	416	98	268
	(湖 東)	2010年	753	655	98	525
		2015年	517	439	78	675
	(能 登 川)	2010年	732	631	101	730
		2015年	606	520	86	759
	(蒲 生)	2010年	603	521	82	619
		2015年	466	385	81	740

資料：農林業センサス(各年2月1日)

用語の説明

農家	経営耕地面積が10a以上または調査期日前1年間における農産物販売金額が15万円以上の世帯
販売農家	経営耕地面積が30a以上または調査期日前1年間における農産物販売金額が50万円以上の農家
自給的農家	経営耕地面積が30a未満で、かつ、調査期日前1年間における農産物販売金額が50万円未満の農家
土地持ち非農家	農家以外で耕地および耕作放棄地を合わせて5a以上所有している世帯
経営耕地	調査期日現在で経営している耕地(けい畔を含む田、樹園地および畑)をいい、自ら所有し耕作している耕地(自作地)と、他から借りて耕作している耕地(借入耕地)の合計。 経営耕地＝所有地(田、畑、樹園地)－貸付耕地－耕作放棄地＋借入耕地
耕作放棄地	以前耕地であったもので、過去1年以上作物を栽培せず、しかも、この数年の間に再び耕作するはっきりした考えのない土地

6-8 経営耕地のある農家数と経営耕地面積

単位：戸、ha

		総農家					
		総農家		販売農家		自給的農家	
		農家数	面積	農家数	面積	農家数	面積
東近江市	2010年	4,587	6,720	3,835	6,577	752	143
	2015年	3,621	5,335	2,948	5,210	673	125
(八日市)	2010年	1,288	1,805	1,100	1,770	188	35
	2015年	1,032	1,451	838	1,416	194	35
(永源寺)	2010年	403	459	249	431	154	28
	2015年	314	405	203	385	111	20
(五個荘)	2010年	224	309	183	302	41	7
	2015年	181	255	148	249	33	6
(愛東)	2010年	597	888	497	869	100	19
	2015年	514	740	416	721	98	19
(湖東)	2010年	742	985	655	968	87	17
	2015年	515	662	439	648	76	14
(能登川)	2010年	732	1,320	631	1,300	101	20
	2015年	606	1,101	520	1,085	86	16
(蒲生)	2010年	601	954	520	939	81	15
	2015年	459	721	384	707	75	14

資料：農林業センサス(各年2月1日)

用語の説明

農家	経営耕地面積が10a以上または調査期日前1年間における農産物販売金額が15万円以上の世帯
販売農家	経営耕地面積が30a以上または調査期日前1年間における農産物販売金額が50万円以上の農家
自給的農家	経営耕地面積が30a未満で、かつ、調査期日前1年間における農産物販売金額が50万円未満の農家
土地持ち非農家	農家以外で耕地および耕作放棄地を合わせて5a以上所有している世帯
経営耕地	調査期日現在で経営している耕地(けい畔を含む田、樹園地および畑)をいい、自ら所有し耕作している耕地(自作地)と、他から借りて耕作している耕地(借入耕地)の合計。 経営耕地＝所有地(田、畑、樹園地)－貸付耕地－耕作放棄地＋借入耕地
耕作放棄地	以前耕地であったもので、過去1年以上作物を栽培せず、しかも、この数年の間に再び耕作するはっきりした考えのない土地

6-9 経営耕地のある農業経営体数と経営耕地面積

単位：戸、ha

		農業経営体					
		農業経営体		家族経営体		組織経営体	
		経営体数	面積	経営体数	面積	経営体数	面積
東 近 江 市	2010年	3,941	7,834
	2015年	3,118	7,959	2,960	5,212	158	2,747
(八 日 市)	2010年	1,123	2,176
	2015年	873	2,150	838	1,416	35	734
(永 源 寺)	2010年	257	701
	2015年	214	789	204	385	10	404
(五 個 荘)	2010年	202	424
	2015年	166	412	148	249	18	163
(愛 東)	2010年	502	931
	2015年	433	891	419	722	14	169
(湖 東)	2010年	672	1,093
	2015年	473	1,076	446	648	27	428
(能 登 川)	2010年	643	1,377
	2015年	547	1,467	520	1,084	27	383
(蒲 生)	2010年	542	1,133
	2015年	412	1,174	385	708	27	467

資料：農林業センサス(各年2月1日)

用語の説明

農業経営体	<p>農産物の生産を行うかまたは委託を受けて農業作業を行い、生産または作業に係る面積・頭数が、次の規定のいずれかに該当する事業を行う者</p> <p>(1) 経営耕地面積が30a以上の規模の農業</p> <p>(2) 農作物の作付面積または栽培面積、家畜の飼養頭羽数または出荷羽数、その他の事業の規模が次の農業経営体の外形基準以上の農業</p> <p>①露地野菜作付面積 15 a ②施設野菜栽培面積 350 m² ③果樹栽培面積 10 a ④露地花き栽培面積 10 a ⑤施設花き栽培面積 250 m² ⑥搾乳牛飼養頭数 1 頭 ⑦肥育牛飼養頭数 1 頭 ⑧豚飼養頭数 15 頭 ⑨採卵鶏飼養羽数 150 羽 ⑩ブロイラー年間出荷羽数 1,000 羽 ⑪その他 調査期日前1年間における農業生産物の総販売額50万円に相当する事業の規模</p> <p>(3) 農作業の受託の事業</p>
家族経営体	世帯で事業を行う者
組織経営体	世帯で事業を行わない者(家族経営でない経営体)

6-10 耕作放棄地面積

単位: ha

		計	販売農家	自給的農家	土地持ち非農家
東 近 江 市	2010年	112.2	31.4	19.7	61.2
	2015年	122.4	37.9	15.5	69.0
(八 日 市)	2010年	27.8	7.4	3.0	17.5
	2015年	36.2	9.9	3.7	22.6
(永 源 寺)	2010年	35.8	5.2	10.4	20.2
	2015年	32.6	3.6	6.3	22.7
(五 個 荘)	2010年	4.8	0.6	0.1	4.1
	2015年	3.4	0.6	-	2.8
(愛 東)	2010年	19.4	8.7	4.5	6.2
	2015年	27.5	15.2	4.2	8.0
(湖 東)	2010年	8.2	2.9	0.6	4.7
	2015年	6.4	2.6	0.7	3.0
(能 登 川)	2010年	4.1	2.1	0.9	1.2
	2015年	4.0	1.5	0.2	2.2
(蒲 生)	2010年	12.2	4.5	0.3	7.3
	2015年	12.4	4.4	0.4	7.7

資料: 農林業センサス(各年2月1日)

6-11 販売農家の年齢別農業従事者数

単位: 人

	2005年	2010年	2015年
東 近 江 市 計	15,285	11,686	8,248
15 ~ 19歳	481	281	134
20 ~ 24	646	512	266
25 ~ 29	652	533	325
30 ~ 34	681	500	347
35 ~ 39	814	556	364
40 ~ 44	1,139	700	477
45 ~ 49	1,373	894	524
50 ~ 54	1,549	1,071	677
55 ~ 59	1,541	1,280	851
60 ~ 64	1,448	1,289	1,033
65 ~ 69	1,436	1,129	1,024
70 ~ 74	1,528	1,043	863
75 ~ 79	1,997	994	672
80 ~ 84		664	463
85歳以上		240	228
平均年齢	54.1歳	55.6歳	57.5歳

資料: 農林業センサス(各年2月1日)

用語の説明

農業従事者	15歳以上の世帯員のうち、調査期日前1年間に自営農業に従事した者
-------	----------------------------------

6-12 林業作業を行った林業経営体の数と作業面積

経営体数:経営体、面積:a(アール)

	林業作業 実経営体数	植 林		下刈りなど		間 伐					主 伐	
		経営体 数	面 積	経営体 数	面 積	実経営体数	切捨間伐		利用間伐		経営体 数	面 積
							経営体 数	面 積	経営体 数	面 積		
2010年	75	13	1,159	55	6,179	48	44	6,114	7	461	4	696
2015年	27	1	10	17	4,930	18	14	4,839	4	1,861	1	100

資料:農林業センサス(各年2月1日)

注:過去1年間に保有山林で林業作業を行った経営体の作業別経営体数と作業面積

用語の説明

保有山林	保有山林＝所有山林－貸付山林＋借入山林
下刈りなど	林木の健全な育成のために行う下刈り、除伐、つる切り、枝打ち、雪起こしなどの植林から間伐までの保育作業をいう。
間伐	林木を健全に成長させるため、立木密度を調整し、劣勢木、不用木など林木の一部を伐採することをいう。このうち、間伐材を林外に運搬し他に利用した場合は利用間伐、間伐材を林内に放置したままにした場合は切捨間伐とした。
主伐	一定の林齢に生育した立木を、用材等で販売するために伐採することをいう。

6-13 漁業従事者数、就業者数－湖沼

単位:人

	従 事 者 数					就 業 者 数			
	総 数	家 族・雇 用 者 別		男 女 別		総 数	自 営 漁 業 の み	兼 業	
		家 族	雇 用 者	男	女			自 営 漁 業 が 主	自 営 漁 業 が 従
平成20年	62	50	12	54	8	50	11	2	37
平成25年	39	23	16	36	3	23	2	5	16

資料:漁業センサス(各年11月1日)

注:団体経営体及び年間湖上作業従事日数30日以上の個人経営体に関する数値。

6-14 漁船数

	計	動 力		無 動 力
		ディーゼル	電気点火	
平成22年	36	6	16	14
平成23年	36	6	16	14
平成24年	38	8	16	14
平成25年	40	9	18	13
平成26年	35	7	16	12

資料:滋賀県統計書(各年12月31日現在)

6-15 漁業種類別のべ経営体数－湖沼

単位：経営体

	総数 (実数)	網 漁 業				
		底びき網・ 船びき網	刺 網	定置網	投網	その他
平成20年	42	2	18	8	18	－
平成25年	24	2	19	6	6	－

	その他の漁業				養 殖	
	釣・ はえ縄	採貝・ 採藻	かご類	その他	魚類養殖	その他
平成20年	14	－	11	6	－	－
平成25年	2	－	4	－	－	－

資料：漁業センサス(各年11月1日)

注：団体経営体および年間湖上作業従事日数30日以上個人経営体に関する数値。

6-16 月別観光入込客数

単位：人

	1月	2月	3月	4月	5月	6月	7月	8月
日帰り	173,200	68,000	91,800	102,700	196,800	96,800	96,300	212,700
宿泊	2,500	2,300	3,500	3,500	4,000	2,800	3,200	4,200
計	175,700	70,300	95,300	106,200	200,800	99,600	99,500	216,900

	9月	10月	11月	12月	延べ客数	前年計	前年比
日帰り	139,100	110,300	312,400	67,600	1,667,700	1,677,500	99.4%
宿泊	3,200	3,700	4,400	3,300	40,600	11,700	347.0%
計	142,300	114,000	316,800	70,900	1,708,300	1,689,200	101.1%

資料：滋賀県商工観光労働部観光交流局「平成26年滋賀県観光入込客統計調査」

注：観光入込客とは、その者の居住地が観光地の範囲の中か外か、あるいは外出の距離の大小にかかわらず、主に行楽、保健休養、見学研究、神仏参拝、水泳、船遊び、遊覧船、スキー、ゴルフ、祭り、果実狩り、レクリエーション等の目的で観光地に入り込んだ者をいう。

6-17 目的別観光入込客数

単位：人

	計	自然	歴史	博物館 美術館等	温泉・健康
平成22年	1,875,000	24,000	643,100	81,100	153,400
平成23年	1,704,700	30,400	488,200	48,500	167,200
平成24年	1,672,400	25,300	476,000	42,200	82,800
平成25年	1,689,200	31,100	406,400	48,900	189,600
平成26年	1,708,300	16,200	447,900	68,000	136,500

	スポーツ施設 キャンプ施設等	公園 テーマパーク等	都市型観光 (買物・食等)	その他	行祭事・ イベント
平成22年	90,100	38,700	82,100	544,500	218,000
平成23年	84,900	31,300	81,400	544,800	228,000
平成24年	85,700	119,400	79,100	548,900	213,000
平成25年	86,800	80,200	74,600	556,800	214,800
平成26年	87,700	80,100	68,400	569,300	234,200

資料：滋賀県商工観光労働部観光交流局「滋賀県観光入込客統計調査」

第7章 建設・運輸

7-1 住居の種類・住宅の所有の関係(6区分)別一般世帯数等

住宅の所有の関係(6区分)	世帯数		世帯人員(人)		1世帯あたり人員(人)	
	平成22年	平成27年	平成22年	平成27年	平成22年	平成27年
一般世帯	38,870	40,584	113,792	112,315	2.93	2.77
住宅に住む一般世帯	37,538	39,288	112,273	110,604	2.99	2.82
主世帯	37,369	39,087	111,928	110,174	3.00	2.82
持ち家	28,662	29,877	95,821	94,033	3.34	3.15
公営・都市機構・公社の借家	1,017	811	2,330	1,733	2.29	2.14
民営の借家	6,772	7,617	12,130	13,021	1.79	1.71
給与住宅	918	782	1,647	1,387	1.79	1.77
間借り	169	201	345	430	2.04	2.14
住宅以外に住む一般世帯	1,332	1,296	1,519	1,711	1.14	1.32

資料:国勢調査(各年10月1日)

7-2 家屋の状況

単位:棟、㎡

	平成25年		平成26年		平成27年	
	棟数	床面積	棟数	床面積	棟数	床面積
総数	86,155	10,637,714	86,050	10,678,905	85,553	10,760,513
木造計	59,496	5,370,823	59,371	5,397,867	58,980	5,420,803
専用住宅	34,497	3,933,441	34,694	3,968,674	39,261	4,451,215
共同住宅・寄宿舎	356	99,143	364	101,968	374	105,937
併用住宅	1,700	180,535	1,691	179,948	1,666	178,495
農家住宅	4,580	459,757	4,485	451,494
旅館・料亭・ホテル	72	9,790	68	9,312	67	9,247
事務所・銀行・店舗	633	50,741	647	53,569	642	53,048
劇場・病院	24	3,105	26	3,517	26	3,517
公衆浴場	1	129	1	129
工場・倉庫	2,154	150,421	2,189	151,323	2,188	151,189
土蔵	2,756	82,040	2,730	81,541	2,692	80,518
附属家	12,723	401,721	12,476	396,392	12,064	387,637
木造以外計	26,659	5,266,891	26,679	5,281,038	26,573	5,339,710
事務所・店舗・銀行等	1,584	532,312	1,586	536,816	1,590	544,457
住宅・アパート	8,604	1,296,960	8,615	1,301,597	8,632	1,305,129
病院・ホテル	96	90,794	96	90,794	96	93,180
工場・倉庫	9,562	3,006,311	9,615	3,012,196	9,637	3,066,695
その他	6,813	340,514	6,767	339,634	6,618	330,249

資料:資産税課(各年1月1日)

注:用途統合により平成27年から農家住宅は専用住宅へ、公衆浴場は工場・倉庫へそれぞれ移行している。

7-3 住宅着工件数

	計		一戸建		長屋建		共同住宅	
	戸数・件数 (戸・件)	床面積合計 (㎡)	戸数・件数 (戸・件)	床面積合計 (㎡)	戸数・件数 (戸・件)	床面積合計 (㎡)	戸数・件数 (戸・件)	床面積合計 (㎡)
平成23年	664	67,469	492	58,582	132	7,210	40	1,677
うち新設	599	62,834	427	53,947	132	7,210	40	1,677
平成24年	570	57,075	424	49,085	114	6,403	32	1,587
うち新設	508	53,365	362	45,375	114	6,403	32	1,587
平成25年	748	83,258	640	77,921	98	4,957	10	380
うち新設	677	78,723	569	73,386	98	4,957	10	380
平成26年	792	71,560	503	56,646	138	7,373	151	7,541
うち新設	711	66,715	422	51,801	138	7,373	151	7,541
平成27年	687	66,413	483	54,879	119	7,001	85	4,533
うち新設	622	61,953	418	50,419	119	7,001	85	4,533

資料：国土交通省「住宅着工統計調査」

7-4 建築確認件数（計画通知を含む）

(1) 建築確認の状況

単位：件

	法第6条1項1号～ 3号建築物	法第6条1項4号 建築物	建築設備	工作物	総数
平成23年度	143	458	13	16	630
平成24年度	130	478	17	21	646
平成25年度	144	583	12	28	767
平成26年度	113	480	9	15	617
平成27年度	124	455	9	12	600

(2) 申請用途別建築確認件数(工作物・建築設備を除く)

単位：件

用途	専用住宅	併用住宅	共同住宅	店舗	工場	事務所	倉庫	病院	旅館	その他	総数
平成23年度	468	6	11	10	18	6	29	4	0	49	601
平成24年度	491	4	4	9	15	7	36	3	0	39	608
平成25年度	576	8	2	9	25	11	34	5	0	57	727
平成26年度	471	4	18	11	26	11	21	3	0	28	593
平成27年度	447	18	3	7	23	9	28	2	0	42	579

資料：建築指導課

注：指定確認検査機関での確認件数を含む。

長屋は専用住宅に含む。寄宿舎は共同住宅に含む。診療所は病院に含む。確認件数に計画変更は含まない。

7-5 都市公園の現況

単位:面積(㎡)

都市公園									自然公園	
総数		住区基幹公園		都市基幹公園		その他の公園		1人当たりの都市公園面積	園数	面積
園数	面積	園数	面積	園数	面積	園数	面積			
26	809,200	18	288,400	1	247,000	7	273,800	7.3	4	119,060,000

資料:都市計画課(平成27年3月31日)

7-6 道路の状況

道路延長(m)				道路面積(㎡)	舗装率(%)			
総延長	国道	県道	市道		総面積	国道	県道	市道
1,145,458	63,809	212,687	868,962	8,352,768	96.4	100.0	99.7	95.3

資料:管理課・東近江土木事務所管理調整課・近畿地方整備局滋賀国道事務所(平成27年3月31日)

注1:道路の延長には橋梁の延長を含む

注2:舗装率(舗装道路面積÷全道路面積×100)は高級舗装と簡易舗装の計

注3:道路面積は側溝を含む道路敷面積

7-7 自動車保有台数

単位:台

自動車									原動機付自転車
乗用車		貨物車			バス	特種(殊)自動車	軽自動車	その他	
普通車	小型車	普通車	小型車	被けん引車					
17,719	21,072	2,822	3,280	107	261	1,440	46,924	7,800	6,725

資料:近畿運輸局滋賀運輸支局、市民税課(平成27年3月31日)

注1:普通、小型の種別は道路運送車両法に基づく。

注2:特種(殊)自動車とは、タンクローリー等の特種用途車及びロードローラー等の大型特種自動車をいう。

注3:軽自動車とは、126cc以上250cc以下の二輪車、660cc未満の三輪車及び四輪車をいう。

注4:「その他」は、250ccを超える小型二輪車及び耕運機等の小型特殊自動車。

注5:原動機付自転車とは、125cc以下の二輪車をいう(50cc以下のミニカーを含む)。

注6:税務資料による非課税車を含む。

7-8 鉄道乗客数

(1) 近江鉄道(年間)

単位:人

駅名	平成24年度			平成25年度			平成26年度		
	定期	定期外	合計	定期	定期外	合計	定期	定期外	合計
五箇荘	13,920	8,271	22,191	15,660	8,344	24,004	14,310	7,157	21,467
河辺の森	2,220	680	2,900	2,670	761	3,431	2,940	627	3,567
八日市	420,960	338,763	759,723	427,020	311,512	738,532	439,860	305,189	745,049
長谷野	23,040	3,185	26,225	20,220	2,962	23,182	20,550	2,840	23,390
大学前	22,770	5,473	28,243	27,270	4,715	31,985	22,680	4,388	27,068
京セラ前	10,680	4,017	14,697	10,020	3,531	13,551	9,360	3,620	12,980
桜川	56,610	7,155	63,765	57,600	6,592	64,192	54,810	6,238	61,048
朝日大塚	22,080	5,207	27,287	24,600	4,452	29,052	23,640	4,130	27,770
朝日野	10,440	2,566	13,006	10,440	1,982	12,422	7,320	2,047	9,367
新八日市	143,430	20,208	163,638	145,650	24,422	170,072	144,210	24,674	168,884
太郎坊宮前	37,800	5,337	43,137	37,980	6,631	44,611	38,310	7,929	46,239
市辺	63,660	9,529	73,189	59,340	9,668	69,008	58,530	9,882	68,412
平田	41,580	24,571	66,151	41,100	25,398	66,498	43,140	24,381	67,521

資料: 近江鉄道株式会社

(2) JR(1日平均)

単位:人

駅名	平成24年度			平成25年度			平成26年度		
	定期	定期外	合計	定期	定期外	合計	定期	定期外	合計
能登川	4,948	2,393	7,341	5,256	2,500	7,755	4,985	1,970	6,955

資料: 西日本旅客鉄道株式会社

注: 端数処理をしているため合計が内訳を集計した数値と合わない場合があります。

7-9 ちょっとバスの乗車人員数

単位：人

路線名	4月	5月	6月	7月	8月	9月	10月	11月
市原線	1,858	1,827	2,044	2,186	1,986	1,922	2,150	2,124
政所線	331	364	392	378	395	312	427	439
湖東線	1,726	1,571	1,510	1,605	1,672	1,495	1,602	1,825
愛東線	1,764	1,619	1,925	1,661	1,544	1,741	1,856	1,798
南部御園線	2,891	2,819	3,054	2,765	2,385	2,769	2,947	2,877
沖野玉緒線	1,313	1,276	1,415	1,393	1,472	1,362	1,483	1,405
市辺上平木線	643	691	795	489	170	663	850	738
大中線	1,042	1,003	1,323	1,180	1,277	975	1,211	1,133
合計	11,568	11,170	12,458	11,657	10,901	11,239	12,526	12,339

(つづき)

路線名	12月	1月	2月	3月	平成27年度 合計	(参考) 平成26年度合計	平成27年度 一日平均	平成27年度 一便平均
市原線	2,100	1,685	1,821	1,898	23,601	25,456	65.0	9.3
政所線	348	218	299	310	4,213	5,318	11.6	2.3
湖東線	1,623	1,521	1,478	1,719	19,347	18,159	53.3	5.9
愛東線	1,650	1,520	1,624	1,715	20,417	20,416	56.2	7.0
南部御園線	2,710	2,660	2,868	2,895	33,640	34,316	92.7	10.3
沖野玉緒線	1,279	1,216	1,244	1,481	16,339	16,344	45.0	6.4
市辺上平木線	661	621	694	629	7,644	8,386	21.1	21.1
大中線	1,291	916	1,086	1,050	13,487	13,212	37.2	6.2
合計	11,662	10,357	11,114	11,697	138,688	141,607	382.1	

資料：交通政策課（平成27年度中）

注：1月1日～3日は運休のため、1年を363日で計算しています。

7-10 ちよこっとタクシーの利用者数

単位:人

	4月	5月	6月	7月	8月	9月	10月	11月	12月	1月	2月	3月	計	(参考) 平成26年度
建部循環線	5	0	3	6	6	3	5	9	6	1	3	7	54	15
小脇循環線	85	82	99	96	85	92	95	68	77	60	74	87	1,000	837
五個荘循環線	144	162	180	111	56	152	186	159	138	130	169	159	1,746	1,382
湖東東循環線	4	4	2	4	1	3	4	1	1	2	3	1	30	32
湖東西循環線	2	9	13	6	4	4	4	5	8	1	12	13	81	29
甲津畑線	45	32	33	34	26	35	44	35	33	19	33	20	389	430
愛東1線	36	48	41	44	41	57	61	31	25	10	23	26	443	540
愛東2線	43	23	21	20	21	15	33	25	29	10	14	12	266	510
愛東3線	58	34	45	65	54	55	63	56	59	61	74	84	708	698
市辺線	394	358	339	311	304	317	313	310	316	287	298	297	3,844	4,308
平田線	346	360	394	296	210	315	371	338	337	299	315	326	3,907	3,799
蒲生エリア	65	72	60	49	30	39	45	56	59	25	48	45	593	700
ドリーム城東線	420	393	411	417	414	439	500	440	386	384	394	461	5,059	5,376
新宮須田線	627	601	533	525	589	521	502	589	559	535	537	601	6,719	6,300
神郷線	260	222	260	247	251	251	249	236	324	296	292	317	3,205	3,417
計	2,534	2,400	2,434	2,231	2,092	2,298	2,475	2,358	2,357	2,120	2,289	2,456	28,044	28,373

資料:交通政策課(平成27年度中)

東近江市八景 その5
「湖東平野の眺望」



第8章 電気・ガス・水道・下水道

8-1 電気

単位:消費量(千kwh)

需要口数(平成26年度末)				消費量(平成26年度中)			
総数	電灯	電力	その他	総量	電灯	電力	その他
81,454	72,898	8,385	171	313,873	273,764	36,422	3,687

資料:関西電力株式会社

注1:「電灯」とは、定額電灯、従量電灯、公衆街路灯、時間帯別電灯。

注2:「電力」とは、深夜電力、高圧電力、低圧電力、業務用電力、大口電力、事業用電力

注3:「その他」とは、臨時的なもの(建設工事中、臨時電灯・電力、農事用電力等)。

注4:特定規模需要(6000V以上で受電し、使用規模が原則50kw以上の事業所)の数値は含まれていません

8-2 都市ガス

単位:需要量(万m³)

需要戸数(平成26年度末)							需要量(平成26年度中)						
総数	家庭用	医療用	商業用	工業用	公用	その他	総量	家庭用	医療用	商業用	工業用	公用	その他
180	141	2	8	27	2	-	13,427	6	71	2	13,347	1	-

資料:大阪ガス株式会社

注:ガス需要量は、10,750Kcal/m³換算で算出

8-3 水道

上水道				簡易水道		
平成27年3月末 給水人口 (人)	普及率 (%)	平成26年度中 給水量 (千m ³)	1人1日平均 給水量 (m ³)	平成27年3月末 給水人口 (人)	平成26年度中 給水量 (千m ³)	1人1日平均 給水量 (m ³)
107,748	98.1	11,045	0.3	5,657	687	0.3

資料:水道課・愛知郡広域行政組合

注:普及率に用いる人口は平成27年3月末の人口による

8-4 下水道

公共下水道			農村下水道		
管延長(km)	処理区域内		管延長(km)	処理区域内	
	人口(人)	水洗化人口(人)		人口(人)	水洗化人口(人)
524	85,284	74,293	283	27,529	27,289

資料:下水道課、農村下水道課(平成27年3月31日)

第9章 保健・衛生

9-1 医療施設数・医療従事者数

	医療施設数					医療従事者（人）		
	保健所	病院	病床数	診療所	歯科診療所	医師	歯科医師	薬剤師
平成22年	1	8	1,580	70	42	142	56	137
平成23年	1	8	1,580	70	42
平成24年	1	8	1,580	66	42	162	55	142
平成25年	1	7	1,560	66	42
平成26年	1	7	1,555	68	42	175	57	156

資料：医療施設調査（各年10月1日）、医師・歯科医師・薬剤師調査（各年12月31日）

注1：保健所は医療施設調査の対象外。

注2：医師・歯科医師・薬剤師調査は隔年調査

9-2 年齢別・死因別死亡者数

(1) 年齢別

単位：人

0-4	5-9	10-14	15-19	20-24	25-29	30-34	35-39	40-44	45-49	50-54	55-59	60-64
2	-	-	-	2	3	1	9	6	7	16	24	41
65-69	70-74	75-79	80-84	85-89	90-94	95-99	100歳以上	総数				
62	98	113	194	234	184	83	26	1,105				

(2) 死因別

単位：人

死亡者総数	悪性新生物	脳血管疾患	心疾患	肺炎	腎不全	肝疾患	糖尿病	高血圧性疾患	老衰	不慮の事故	自殺	その他
1,105	309	84	185	115	35	16	11	4	81	44	21	200

資料：厚生労働省 平成26年人口動態調査

注：数値は平成26年中の死亡者数

9-3 ごみ処理

単位：t

	合計	可燃ごみ	不燃ごみ	粗大ごみ	資源ごみ（ビン）	土砂・ガレキ	ペットボトル	古紙	その他
平成22年度	32,658	26,438	1,469	515	680	246	237	2,570	504
平成23年度	33,850	26,995	1,492	1,073	655	322	231	2,621	461
平成24年度	33,040	26,938	1,396	846	639	164	232	2,240	585
平成25年度	32,933	26,680	1,413	792	635	156	231	2,384	642
平成26年度	32,596	26,464	1,407	1,215	643	137	221	1,952	557
平成27年度	32,861	26,577	1,367	835	703	136	219	2,133	891

資料：廃棄物対策課

第10章 社会保障

10-1 国民年金加入状況

単位:人

	被保険者数				保険料免除 被保険者数	付加保険料納付被保険者数		
	計	第1号	任意加入	第3号		計	強制	任意
平成22年度	24,240	14,839	108	9,293	4,041	700	43	657
平成23年度	23,724	14,522	113	9,089	4,025	696	37	659
平成24年度	23,485	14,474	94	8,917	4,609	616	31	585
平成25年度	22,762	13,882	88	8,792	4,631	583	28	555
平成26年度	22,112	13,351	89	8,672	4,674	586	21	565
平成27年度	21,460	12,819	95	8,546	4,433	560	15	545

資料:保険年金課(日本年金機構からの資料による)


注:人数は年度末の人数

10-2 国民年金給付状況

	計		老齢給付		障害給付		遺族給付	
	受給権者数 (人)	年金総額 (千円)	受給権者数 (人)	年金総額 (千円)	受給権者数 (人)	年金総額 (千円)	受給権者数 (人)	年金総額 (千円)
平成22年度	26,196	17,413,128	24,390	15,861,728	1,529	1,346,025	277	205,375
平成23年度	26,780	17,972,291	24,951	16,398,165	1,560	1,374,672	269	199,454
平成24年度	27,573	18,681,254	25,743	17,110,729	1,574	1,379,713	256	190,812
平成25年度	28,457	19,314,611	26,601	17,741,487	1,597	1,386,571	259	186,553
平成26年度	29,186	19,861,015	27,313	18,284,781	1,614	1,389,767	259	186,467
平成27年度	29,971	20,760,289	28,052	19,131,637	1,665	1,443,206	254	185,446

資料:保険年金課(厚生労働省ホームページ「市区町村別年金給付状況」)

注:受給権者数は年度末の人数



東近江市八景 その6

「栗見出在家から見る輝くびわ湖」

10-3 国民健康保険加入状況

	総人口 (人)	総世帯	被保険者数 (人)	加入率 (%)	被保険者世帯数	加入率 (%)	加入世帯の一世帯あたり被保険者数 (人)
平成22年度	117,364	41,303	27,394	23.3	14,792	35.8	1.85
平成23年度	117,127	41,601	27,221	23.2	14,814	35.6	1.84
平成24年度	116,603	41,571	27,196	23.3	14,883	35.8	1.83
平成25年度	115,758	41,712	26,804	23.2	14,856	35.6	1.81
平成26年度	115,531	42,196	26,140	22.6	14,728	34.9	1.77
平成27年度	115,203	42,629	25,644	22.3	14,699	34.5	1.74

資料：保険年金課（各年度：年度末現在）

10-4 国民健康保険給付状況

給付件数(件)	総数	療養給付等	療養費等	出産育児一時金	葬祭費	高額療養費	高額介護合算療養費
平成22年度	378,853	359,570	9,650	150	120	9,356	7
平成23年度	392,158	371,097	10,487	123	136	10,303	12
平成24年度	396,412	375,221	10,510	156	143	10,368	14
平成25年度	403,786	382,224	9,916	127	134	11,371	14
平成26年度	403,816	381,483	10,004	105	151	12,056	17
平成27年度	409,159	385,298	9,677	105	137	13,925	17

給付金額(千円)	総額	療養給付等	療養費等	出産育児一時金	葬祭費	高額療養費	高額介護合算療養費
平成22年度	6,479,228	5,678,054	55,055	62,728	6,000	677,221	170
平成23年度	6,933,200	6,064,872	65,559	51,488	6,800	744,180	301
平成24年度	6,847,499	5,975,335	63,542	65,224	7,150	735,508	740
平成25年度	6,945,671	6,090,411	57,107	53,081	6,700	737,865	507
平成26年度	7,240,176	6,326,132	60,468	43,789	7,550	801,817	420
平成27年度	7,573,790	6,596,709	56,264	43,004	6,850	870,782	181

資料：保険年金課

10-5 福祉医療費助成状況

1 福祉医療費助成事業(県制度)

単位: 受給者数・人、助成費・千円

	合計		乳幼児		重度心身障害者		65～69低所得老人	
	受給者数	助成費	受給者数	助成費	受給者数	助成費	受給者数	助成費
平成22年度	13,052	551,178	7,513	167,016	1,930	248,019	707	55,932
平成23年度	13,174	585,761	7,420	178,963	1,962	261,118	774	54,526
平成24年度	13,303	595,091	7,451	173,059	1,955	279,860	824	52,634
平成25年度	13,419	576,770	7,354	174,478	2,007	257,881	877	54,497
平成26年度	12,398	591,462	6,419	176,764	1,921	259,147	1,121	61,109
平成27年度	13,494	594,313	7,105	173,754	1,961	258,439	1,403	64,431

	母子家庭		父子家庭		ひとり暮らし寡婦		精神障害者	
	受給者数	助成費	受給者数	助成費	受給者数	助成費	受給者数	助成費
平成22年度	2,366	65,289	292	7,143	23	1,498	221	6,281
平成23年度	2,438	73,111	298	9,244	24	1,831	258	6,968
平成24年度	2,446	71,289	334	8,938	14	1,764	279	7,547
平成25年度	2,527	71,997	325	8,352	20	1,637	309	7,928
平成26年度	2,334	72,455	296	12,604	22	1,537	285	7,846
平成27年度	2,403	75,898	287	11,985	21	1,402	314	8,404

2 福祉医療費助成事業(市制度)

単位: 受給者数・人、助成費・千円

	合計		県乳幼児一部負担		乳幼児		心身障害者	
	受給者数	助成費	受給者数	助成費	受給者数	助成費	受給者数	助成費
平成22年度	2,122	159,055	7,513	42,427	117	5,750	2,005	110,878
平成23年度	2,202	168,697	7,577	42,493	157	6,149	2,045	120,055
平成24年度	2,269	171,828	7,622	40,611	171	7,846	2,098	123,371
平成25年度	2,485	182,989	7,580	40,704	226	6,764	2,259	135,521
平成26年度	2,164	186,600	6,546	40,337	127	6,172	2,037	140,091
平成27年度	2,334	189,194	6,253	47,084	166	5,598	2,168	136,512

3 子ども医療費助成事業(市単独事業)

	小学生・中学生	
	助成件数	助成費 (千円)
平成22年度	19	888
平成23年度	41	2,389
平成24年度	33,875	22,045
平成25年度	33,875	65,706
平成26年度	41,597	84,012
平成27年度	63,696	125,279

資料: 保険年金課

10-6 介護保険被保険者数及び認定状況

単位：人

	第1号 被保険者数	要介護・要支援認定者数									第2号 被保険者数
		第1号被保険者数									
		総数	要支援1	要支援2	要介護1	要介護2	要介護3	要介護4	要介護5		
平成20年	23,164	3,397	181	526	563	644	602	480	401	114	
平成21年	23,713	3,587	210	530	663	665	627	513	379	109	
平成22年	24,180	3,647	326	462	676	662	587	562	372	108	
平成23年	24,243	3,762	427	457	736	689	519	544	390	120	
平成24年	24,666	3,891	433	505	795	725	480	562	391	113	
平成25年	25,673	4,082	477	560	869	743	501	556	376	118	
平成26年	26,585	4,291	545	551	909	753	585	571	377	101	
平成27年	27,381	4,341	596	530	951	758	567	572	367	106	
平成28年	28,149	4,447	597	566	1,052	777	568	565	322	95	

資料：長寿福祉課（各年3月31日）

10-7 生活保護状況

	被保護 実世帯	被保護 実人員	人員 保護率 (%)	扶助別保護費(千円)									
				総額	生活	教育	住宅	医療	介護	出産	生業	葬祭	施設 事務費
平成22年度	484	757	6.56	1,006,163	325,100	10,373	113,004	496,313	14,991	0	6,271	352	39,759
平成23年度	491	748	6.50	1,036,508	336,068	11,194	125,957	495,345	15,602	0	5,485	2,016	44,841
平成24年度	502	753	6.56	1,023,584	322,687	12,342	127,664	495,635	15,410	0	4,403	1,455	43,988
平成25年度	502	739	6.49	990,891	319,198	12,250	133,899	456,589	18,888	0	4,768	945	44,354
平成26年度	497	747	6.57	1,028,057	322,598	11,437	135,096	492,388	20,166	0	4,719	1,433	40,220
平成27年度	509	752	6.63	1,040,055	324,084	11,744	139,752	490,532	23,000	0	5,552	672	44,719

資料：社会福祉課

注1：生活保護法に基づく保護状況で各年度施設内扶助、施設外扶助の総額

注2：人員保護率(被保護実人員÷人口×1,000)に用いる人口は、各年度3月末現在の人口(毎月推計人口)による。

東近江市八景 その7
「石塔寺」



第 11 章 治安・災害

11-1 火災発生状況

	出火件数(件)					焼損棟数(棟)	り災世帯数	り災人員(人)	死傷者(人)		損害額(千円)
	総数	建物	林野	車両	その他				死者	負傷者	
平成23年	43	23	-	12	8	28	15	39	0	4	117,949
平成24年	24	13	-	3	8	15	7	28	1	6	51,955
平成25年	39	23	1	6	9	36	19	43	1	17	61,033
平成26年	45	26	1	6	12	30	6	15	0	3	84,690
平成27年	36	20	1	1	14	43	26	76	2	6	185,356

資料:東近江行政組合消防本部「消防年報」、愛知郡広域行政組合消防本部「消防統計」

11-2 救急出動状況

単位:件

	総数	火災	自然災害	水難	交通事故	労働災害	運動競技	一般負傷	加害	自損行為	急病	その他
平成23年	4,122	17	5	4	569	54	25	499	17	56	2,433	443
平成24年	4,408	11	1	-	553	45	33	571	30	71	2,618	475
平成25年	4,615	32	-	3	559	62	32	576	26	49	2,795	481
平成26年	4,537	28	-	-	517	56	40	576	27	51	2,762	480
平成27年	4,628	26	-	1	496	71	30	629	20	51	2,813	491

資料:東近江行政組合消防本部「消防年報」、愛知郡広域行政組合消防本部「消防統計」

11-3 刑法犯認知件数

単位:件

	総数	凶悪犯	窃盗犯	粗暴犯	知能犯	風俗犯	その他
平成22年	1,149	6	894	34	21	5	189
平成23年	949	3	730	28	22	5	161
平成24年	1,134	4	861	47	36	7	179
平成25年	1,111	1	830	49	22	10	199
平成26年	926	5	704	42	42	8	125
平成27年	791	2	604	37	39	13	96

資料:滋賀県警察本部「滋賀の犯罪」

注:「凶悪犯」とは殺人、強姦、放火、強盗。「粗暴犯」とは暴行、傷害、脅迫、恐喝、凶器準備集合。「知能犯」とは詐欺など。「風俗犯」とは賭博、強制わいせつなど。「その他」とは住居侵入、器物破損など。

第12章 教育・文化

12-1 保育所・地域型保育

公立

名 称	保育士数 (人)	園 児 数 (人)					
			3歳未満児	3歳児	4歳児	5歳児	総数
八日市すみれ保育園	20	計	26	23	15	10	74
		男	18	12	9	8	47
		女	8	11	6	2	27
みつくり保育園	15	計	21	15	16	21	73
		男	12	10	7	16	45
		女	9	5	9	5	28
もみじ保育園	15	計	21	17	22	19	79
		男	14	8	13	7	42
		女	7	9	9	12	37
能登川ひばり保育園	19	計	37	26	28	21	112
		男	18	12	15	8	53
		女	19	14	13	13	59
めじろ保育園	16	計	23	10	19	14	66
		男	12	3	12	9	36
		女	11	7	7	5	30
五個荘東小規模保育事業所	3	計	8	-	-	-	8
		男	4	-	-	-	4
		女	4	-	-	-	4
長峰小規模保育事業所	4	計	12	-	-	-	12
		男	5	-	-	-	5
		女	7	-	-	-	7
合計(平成27年)	92	計	148	91	100	85	424
		男	83	45	56	48	232
		女	65	46	44	37	192

12-1 保育所・地域型保育（つづき）

私立

名 称	保育士数 (人)	園 児 数 (人)					総数
			3歳未満児	3歳児	4歳児	5歳児	
八日市めぐみ保育園	22	計	40	18	22	21	101
		男	17	10	12	10	49
		女	23	8	10	11	52
延命保育園	23	計	47	22	30	30	129
		男	19	13	17	15	64
		女	28	9	13	15	65
むつみ保育園	20	計	32	19	20	20	91
		男	20	7	9	12	48
		女	12	12	11	8	43
いちのべ保育園	19	計	35	25	15	24	99
		男	18	11	6	13	48
		女	17	14	9	11	51
かすが保育園	17	計	24	13	14	11	62
		男	11	9	5	6	31
		女	13	4	9	5	31
ふたば保育園	40	計	61	45	48	49	203
		男	34	23	25	22	104
		女	27	22	23	27	99
八宮保育園	27	計	54	26	25	27	132
		男	26	13	13	14	66
		女	28	13	12	13	66
合計(平成27年)	168	計	293	168	174	182	817
		男	145	86	87	92	410
		女	148	82	87	90	407

資料：幼児課(平成27年4月1日)

注：保育士数：1日8時間未満勤務の職員は、8時間1人に換算し、小数点以下四捨五入。

12-2 幼稚園

園名	教員数 (人)	学級数	園児数(人)				
				3歳児	4歳児	5歳児	総数
玉緒幼稚園	6	3	計	23	19	19	61
			男	15	9	8	32
			女	8	10	11	29
八日市幼稚園	6	3	計	22	34	21	77
			男	11	13	10	34
			女	11	21	11	43
建部幼稚園	7	3	計	15	16	19	50
			男	8	8	11	27
			女	7	8	8	23
中野幼稚園	14	6	計	52	63	53	168
			男	25	29	25	79
			女	27	34	28	89
市辺幼稚園	3	2	計	-	11	11	22
			男	-	6	9	15
			女	-	5	2	7
平田幼稚園	6	3	計	21	15	13	49
			男	13	9	8	30
			女	8	6	5	19
永源寺幼稚園	6	3	計	9	12	22	43
			男	6	7	13	26
			女	3	5	9	17
市原幼稚園	5	3	計	10	10	12	32
			男	7	5	8	20
			女	3	5	4	12
五個荘東幼稚園	6	2	計	-	26	20	46
			男	-	13	9	22
			女	-	13	11	24
五個荘北幼稚園	8	2	計	-	26	28	54
			男	-	15	16	31
			女	-	11	12	23
愛東南幼稚園	2	2	計	-	8	6	14
			男	-	1	3	4
			女	-	7	3	10
愛東北幼稚園	7	3	計	21	15	13	49
			男	10	9	10	29
			女	11	6	3	20
能登川第一幼稚園	17	9	計	76	56	74	206
			男	32	30	41	103
			女	44	26	33	103
能登川第二幼稚園	12	6	計	44	57	56	157
			男	27	33	32	92
			女	17	24	24	65
蒲生幼稚園	9	5	計	25	39	37	101
			男	14	22	14	50
			女	11	17	23	51
長峰幼稚園	13	6	計	56	68	66	190
			男	24	35	39	98
			女	32	33	27	92
合計(平成27年)	127	61	計	374	475	470	1,319
			男	192	244	256	692
			女	182	231	214	627

資料：幼児課(平成27年4月1日)

注：教員数：1日8時間未満勤務の職員は、8時間1人に換算し、小数点以下四捨五入。

12-3 幼保連携型認定こども園

公立

園名	教員数 (人)	学級数	認定	園児数(人)					
					3歳未満児	3歳児	4歳児	5歳児	総数
わかば幼稚園	34	12	1号	計	-	51	50	36	137
				男	-	25	28	20	73
				女	-	26	22	16	64
			2号 3号	計	44	19	31	31	125
				男	23	9	13	15	60
				女	21	10	18	16	65
ひまわり幼稚園	37	14	1号	計	-	62	64	52	178
				男	-	28	32	23	83
				女	-	34	32	29	95
			2号 3号	計	47	30	30	33	140
				男	26	17	14	21	78
				女	21	13	16	12	62
さくらんぼ幼稚園	34	13	1号	計	-	58	8	15	81
				男	-	26	5	9	40
				女	-	32	3	6	41
			2号 3号	計	62	36	35	48	181
				男	35	15	17	19	86
				女	27	21	18	29	95
湖東ひばり幼稚園	34	15	1号	計	-	56	33	53	142
				男	-	34	19	23	76
				女	-	22	14	30	66
			2号 3号	計	54	26	34	24	138
				男	31	16	25	11	83
				女	23	10	9	13	55
ちどり幼稚園	18	7	1号	計	-	17	17	8	42
				男	-	5	5	2	12
				女	-	12	12	6	30
			2号 3号	計	20	23	10	22	75
				男	10	15	6	11	42
				女	10	8	4	11	33
合計(平成27年)	157	61	1号	計	-	244	172	164	580
				男	-	118	89	77	284
				女	-	126	83	87	296
			2号 3号	計	227	134	140	158	659
				男	125	72	75	77	349
				女	102	62	65	81	310

私立

園名	教員数 (人)	学級数	認定	園児数(人)					
					3歳未満	3歳	4歳	5歳	総数
びわこ学院大学付属 こども園あつぷる	18	5	1号	計	-	4	2	1	7
				男	-	2	-	-	2
				女	-	2	2	1	5
			2号 3号	計	26	16	13	15	70
				男	16	8	4	9	37
				女	10	8	9	6	33

資料: 幼児課(平成27年4月1日)

注: 教員数: 1日8時間未満勤務の職員は、8時間1人に換算し、小数点以下四捨五入。

12-4 小学校

学 校 名	教員数 (人)	学級数	児 童 数 (人)							
			学年	1年	2年	3年	4年	5年	6年	総数
玉緒小学校	22	12	計	39	31	45	30	26	42	213
			男	23	20	16	16	14	17	106
			女	16	11	29	14	12	25	107
御園小学校	29	20	計	73	76	101	83	79	72	484
			男	40	50	56	40	43	41	270
			女	33	26	45	43	36	31	214
八日市南小学校	34	21	計	76	92	93	87	94	77	519
			男	38	40	48	55	52	32	265
			女	38	52	45	32	42	45	254
箕作小学校	28	20	計	73	86	79	76	73	73	460
			男	39	41	47	34	34	40	235
			女	34	45	32	42	39	33	225
八日市北小学校	27	17	計	64	69	52	77	57	64	383
			男	31	40	26	32	27	26	182
			女	33	29	26	45	30	38	201
八日市西小学校	22	14	計	38	41	44	39	53	43	258
			男	26	18	26	23	29	24	146
			女	12	23	18	16	24	19	112
布引小学校	17	11	計	41	49	32	40	48	39	249
			男	30	27	11	22	23	19	132
			女	11	22	21	18	25	20	117
市原小学校	12	7	計	16	14	17	17	13	20	97
			男	10	10	12	8	6	13	59
			女	6	4	5	9	7	7	38
山上小学校	16	8	計	16	31	27	28	29	33	164
			男	9	19	11	8	17	17	81
			女	7	12	16	20	12	16	83
五個荘小学校	34	25	計	129	110	105	106	114	105	669
			男	71	61	51	54	58	46	341
			女	58	49	54	52	56	59	328
愛東南小学校	13	8	計	18	19	22	18	17	24	118
			男	8	10	14	6	10	17	65
			女	10	9	8	12	7	7	53
愛東北小学校	16	8	計	18	23	26	16	18	15	116
			男	11	12	12	8	7	10	60
			女	7	11	14	8	11	5	56

12-4 小学校（つづき）

学 校 名	教員数 (人)	学級数	児 童 数 (人)								
			学年	1年	2年	3年	4年	5年	6年	総数	
湖東第一小学校	13	8	計	28	31	27	23	37	33	179	
			男	12	14	18	17	20	15	96	
			女	16	17	9	6	17	18	83	
湖東第二小学校	14	8	計	32	26	32	39	32	30	191	
			男	19	10	22	21	12	15	99	
			女	13	16	10	18	20	15	92	
湖東第三小学校	17	10	計	35	48	30	35	46	40	234	
			男	15	25	13	18	20	24	115	
			女	20	23	17	17	26	16	119	
能登川東小学校	26	16	計	72	67	65	68	64	76	412	
			男	32	36	32	30	36	39	205	
			女	40	31	33	38	28	37	207	
能登川西小学校	16	10	計	32	39	30	28	40	34	203	
			男	16	17	16	15	22	15	101	
			女	16	22	14	13	18	19	102	
能登川南小学校	31	23	計	121	109	101	105	106	118	660	
			男	66	65	49	50	57	72	359	
			女	55	44	52	55	49	46	301	
能登川北小学校	12	7	計	16	14	17	13	15	12	87	
			男	11	8	10	9	10	6	54	
			女	5	6	7	4	5	6	33	
蒲生東小学校	14	9	計	19	31	27	32	37	41	187	
			男	9	13	13	16	21	18	90	
			女	10	18	14	16	16	23	97	
蒲生西小学校	30	19	計	78	79	83	53	72	70	435	
			男	39	41	36	26	36	31	209	
			女	39	38	47	27	36	39	226	
蒲生北小学校	25	15	計	64	50	62	60	65	46	347	
			男	40	25	32	37	28	28	190	
			女	24	25	30	23	37	18	157	
合計(平成27年)	468	296	計	1,098	1,135	1,117	1,073	1,135	1,107	6,665	
			男	595	602	571	545	582	565	3,460	
			女	503	533	546	528	553	542	3,205	
参 考	(平成26年)	465	297	計	1,145	1,114	1,080	1,135	1,109	1,188	6,771
	(平成25年)	457	293	計	1,115	1,076	1,133	1,104	1,193	1,227	6,848
	(平成24年)	450	296	計	1,071	1,134	1,112	1,192	1,230	1,162	6,901
	(平成23年)	453	301	計	1,143	1,121	1,203	1,227	1,189	1,283	7,166

資料：滋賀県教育委員会「数字で見る滋賀の教育」(平成27年5月1日)

12-5 中学校

公立

学 校 名	教員数 (人)	学級数	生 徒 数 (人)					
			学年	1年	2年	3年	総数	
玉園中学校	26	12	計	102	113	118	333	
			男	49	51	65	165	
			女	53	62	53	168	
聖徳中学校	47	24	計	243	246	235	724	
			男	125	134	113	372	
			女	118	112	122	352	
船岡中学校	19	9	計	56	83	73	212	
			男	34	45	43	122	
			女	22	38	30	90	
永源寺中学校	17	8	計	56	49	46	151	
			男	34	32	26	92	
			女	22	17	20	59	
五個荘中学校	29	15	計	124	142	134	400	
			男	63	69	64	196	
			女	61	73	70	204	
愛東中学校	15	6	計	41	30	46	117	
			男	20	12	21	53	
			女	21	18	25	64	
湖東中学校	23	12	計	99	116	93	308	
			男	49	58	48	155	
			女	50	58	45	153	
能登川中学校	44	26	計	221	215	233	669	
			男	122	98	122	342	
			女	99	117	111	327	
朝桜中学校	33	18	計	185	179	136	500	
			男	103	84	69	256	
			女	82	95	67	244	
合計(平成27年)	253	130	計	1,127	1,173	1,114	3,414	
			男	599	583	571	1,753	
			女	528	590	543	1,661	
(平成26年)	258	130	計	1,168	1,112	1,223	3,503	
参考	(平成25年)	255	128	計	1,118	1,218	1,162	3,498
	(平成24年)	255	125	計	1,217	1,160	1,198	3,575
	(平成23年)	248	121	計	1,158	1,197	1,140	3,495

私立

学 校 名	教員数 (人)	学級数	生 徒 数 (人)					
			学年	1年	2年	3年	総数	
滋賀学園中学校	11	3	計	23	31	24	78	
			男	16	12	10	38	
			女	7	19	14	40	
(平成26年)	11	3	計	30	24	17	71	
参考	(平成25年)	11	3	計	24	14	31	69
	(平成24年)	10	3	計	12	28	18	58
	(平成23年)	10	3	計	27	19	21	67

資料: 滋賀県教育委員会「数字で見る滋賀の教育」(平成27年5月1日)

12-6 高等学校

[全日制]

公立

学 校 名		教員数 (人)	学級数	生 徒 数 (人)				
				学年	1年	2年	3年	総数
八日市高等学校	普通科	52	22	計	321	280	276	877
				男	150	125	120	395
				女	171	155	156	482
八日市南高等学校	計	36	9	計	121	116	117	354
				男	43	65	61	169
				女	78	51	56	185
	農業科	2	計	40	38	-	78	
			男	21	25	-	46	
			女	19	13	-	32	
	食品科	2	計	40	40	-	80	
			男	4	13	-	17	
			女	36	27	-	63	
	花緑デザイン科	2	計	40	38	-	78	
			男	18	27	-	45	
			女	22	11	-	33	
	農業技術科	1	計	-	-	39	39	
			男	-	-	26	26	
			女	-	-	13	13	
食品流通科	1	計	-	-	39	39		
		男	-	-	13	13		
		女	-	-	26	26		
緑地デザイン科	1	計	1	-	39	40		
		男	-	-	22	22		
		女	1	-	17	18		
能登川高等学校	普通科	33	10	計	120	119	154	393
				男	39	36	44	119
				女	81	83	110	274
合計(平成27年)		121	41	計	562	515	547	1,624
				男	232	226	225	683
				女	330	289	322	941
参 考	(平成26年)	119	40	計	522	555	495	1,572
	(平成25年)	116	40	計	564	507	494	1,565
	(平成24年)	116	40	計	552	507	530	1,559
	(平成23年)	113	40	計	552	553	502	1,577

私立

学 校 名		教員数 (人)	学級数	生 徒 数 (人)				
				学年	1年	2年	3年	総数
滋賀学園高等学校	普通科	44	18	計	207	198	175	580
				男	126	125	120	371
				女	81	73	55	209
参 考	(平成26年)	45	17	計	215	180	138	533
	(平成25年)	41	18	計	190	141	204	535
	(平成24年)	41	19	計	156	214	172	542
	(平成23年)	42	19	計	228	178	149	555

資料: 滋賀県教育委員会「数字で見る滋賀の教育」(平成27年5月1日)

12-6 高等学校（つづき）

【定時制】

学 校 名		教員数 (人)	学級数	生 徒 数 (人)				
				学年	1年	2年	3年	総数
能登川高等学校	計	12	4	計	86	52	-	138
				男	46	29	-	75
				女	40	23	-	63
	普通(昼間)		2	計	41	32	-	73
				男	17	15	-	32
				女	24	17	-	41
	普通(夜間)		2	計	45	20	-	65
				男	29	14	-	43
				女	16	6	-	22
(平成26年)		9	2	計	77	-	-	77
参 考								

【通信制】

学 校 名		教員数(人)	生徒数(人)		
司学館高等学校	普通科	9	計	259	
			男	166	
			女	93	
(平成26年)		9	計	220	
参 考	(平成25年)		8	計	201
	(平成24年)		8	計	171
	(平成23年)		7	計	143

資料: 滋賀県教育委員会「数字で見る滋賀の教育」(平成27年5月1日)

12-7 特別支援学校

学 校 名		教員数(人)	学級数	児童生徒数(人)		
八日市養護学校	計	114	47	計	200	
				男	117	
				女	83	
	小学部		19	計	70	
				男	44	
				女	26	
	中学部		11	計	49	
				男	32	
				女	17	
	高等学部		17	計	81	
				男	41	
				女	40	
(平成26年)		114	45	計	188	
参 考	(平成25年)		114	47	計	195
	(平成24年)		115	46	計	197
	(平成23年)		114	47	計	193

資料: 滋賀県教育委員会「数字で見る滋賀の教育」(平成27年5月1日)

12-8 大学

単位:人

学 校 名		教員数	学 生 数						
			学年	1年次	2年次	3年次	4年次	総数	
びわこ学院大学	教育福祉学部	24	計	106	89	88	74	357	
			男	56	47	40	34	177	
			女	50	42	48	40	180	
参 考	(平成26年)	計	21	計	90	91	76	73	330
	(平成25年)	計	18	計	92	78	65	69	304
	(平成24年)	計	18	計	75	72	65	51	263
	(平成23年)	計	19	計	81	63	52	-	196

資料:滋賀県教育委員会「数字で見る滋賀の教育」(平成27年5月1日)

12-9 短期大学

単位:人

学 校 名		教員数	学 生 数			
			学年	1年次	2年次	総数
びわこ学院大学短期大学部	9	計	50	60	110	
		男	21	21	42	
		女	29	39	68	
参 考	(平成26年)	9	計	61	62	123
	(平成25年)	9	計	73	73	146
	(平成24年)	10	計	76	91	167
	(平成23年)	9	計	92	81	173

資料:滋賀県教育委員会「数字で見る滋賀の教育」(平成27年5月1日)

12-10 専修学校

単位:人

学 校 名		教員数	学 生 数	
			計	
淡海書道文化専門学校	5	計	57	
		男	12	
		女	45	
滋賀医療技術専門学校	16	計	259	
		男	167	
		女	92	
合計(平成27年)	21	計	316	
		男	179	
		女	137	
参 考	(平成26年)	20	計	302
	(平成25年)	20	計	291
	(平成24年)	19	計	262
	(平成23年)	17	計	231

資料:滋賀県教育委員会「数字で見る滋賀の教育」(平成27年5月1日)

12-11 指定文化財件数

単位:件

種 別		国	県	東近江市	合計	
有形文化財	建造物	12	10	39	61	
	美術工芸品	絵画	5	2	18	25
		彫刻	22	4	67	93
		工芸品	6	-	28	34
		書跡・典籍	8	8	19	35
		古文書	-	-	-	-
		考古資料	1	1	6	8
		歴史資料	-	-	2	2
無形文化財		-	-	5	5	
民俗文化財	有形民俗文化財	-	3	1	4	
	無形民俗文化財	-	-	5	5	
記念物	史跡	5	8	6	19	
	名勝	-	-	4	4	
	天然記念物	2	-	2	4	
文化的景観		-	-	-	-	
伝統的建造物群		1	-	-	1	
選定保存技術		-	-	-	-	
登録有形文化財		62	-	-	62	
登録有形民俗文化財		-	-	-	-	
登録記念物		-	-	-	-	
選択無形文化財		-	-	-	-	
選択無形民俗文化財		2	7	-	9	
総 計		126	43	202	371	

種 別		国	県	東近江市	合計
重要美術品	建造物	1	-	-	1
	絵画	2	-	-	2
	書跡	1	-	-	1
総 計		4	-	-	4

資料: 歴史文化振興課(平成27年3月末)

12-12 図書貸出状況

	年度	開館日数	本館					移動図書館			
			貸出冊数					貸出者数	貸出冊数		
			一般	児童	雑誌	A V	小計		一般	児童	
全館計	平成23年度		608,544	325,764	81,821	49,446	1,065,575	212,724	3,017	43,096	
	平成24年度		588,384	311,441	84,178	43,494	1,027,497	206,364	3,121	41,720	
	平成25年度		563,260	304,971	77,473	37,286	982,990	197,266	2,969	38,397	
	平成26年度		538,645	284,089	72,140	33,874	928,748	187,281	2,217	30,275	
	平成27年度		541,780	302,763	74,109	33,643	952,295	192,182	2,368	29,894	
八日市図書館	平成23年度	284	214,018	96,344	29,141	1,015	340,518	72,318	1,370	22,973	
	平成24年度	290	212,154	93,154	31,447	775	337,530	71,512	1,250	21,050	
	平成25年度	283	201,946	93,066	28,198	872	324,082	68,118	1,116	20,923	
	平成26年度	284	199,790	89,550	27,687	575	317,602	67,088	856	17,561	
	平成27年度	283	195,078	90,823	28,485	668	315,054	67,105	749	15,361	
永源寺図書館	平成23年度	236	40,751	21,740	6,595	3,421	72,507	12,663	1,647	20,123	
	平成24年度	237	37,692	20,541	6,296	3,000	67,529	12,109	1,871	20,670	
	平成25年度	233	34,858	18,231	5,298	2,388	60,775	11,486	1,853	17,474	
	平成26年度	237	33,289	17,789	4,942	1,861	57,881	10,375	1,361	12,714	
	平成27年度	237	33,604	19,797	5,003	1,610	60,014	10,378	1,619	14,533	
五個荘図書館	平成23年度	236	44,829	31,590	6,107	2,526	85,052	18,927	-	-	
	平成24年度	235	43,107	30,262	6,073	2,047	81,489	18,891	-	-	
	平成25年度	237	42,084	29,252	6,786	1,162	79,284	19,096	-	-	
	平成26年度	200	33,254	22,414	4,666	358	60,692	14,281	-	-	
	平成27年度	237	38,687	27,970	5,106	117	71,880	17,203	-	-	
愛東図書館	平成23年度	153	4,714	4,579	240	159	9,692	2,503	-	-	
	平成24年度	233	6,517	6,865	490	248	14,120	3,777	-	-	
	平成25年度	231	5,504	6,767	469	97	12,837	3,294	-	-	
	平成26年度	234	5,094	5,027	372	69	10,562	2,932	-	-	
	平成27年度	237	4,152	3,965	338	15	8,470	2,298	-	-	
湖東図書館	平成23年度	235	62,944	43,132	9,290	25,643	141,009	27,417	-	-	
	平成24年度	237	59,046	37,535	8,501	22,917	127,999	24,715	-	-	
	平成25年度	234	55,835	34,312	7,628	20,482	118,257	23,024	-	-	
	平成26年度	277	56,963	37,295	8,223	20,633	123,114	24,591	-	-	
	平成27年度	285	59,205	38,722	8,528	20,819	127,274	25,684	-	-	
能登川図書館	平成23年度	235	165,880	72,672	19,437	8,158	266,147	51,918	-	-	
	平成24年度	236	158,718	68,653	20,196	7,018	254,585	50,510	-	-	
	平成25年度	235	151,237	66,455	18,897	5,937	242,526	48,180	-	-	
	平成26年度	235	146,244	64,741	16,835	5,090	232,910	46,255	-	-	
	平成27年度	239	146,032	75,916	17,268	4,823	244,039	47,468	-	-	
蒲生図書館	平成23年度	235	75,408	55,707	11,011	8,524	150,650	26,978	-	-	
	平成24年度	234	71,150	54,431	11,175	7,489	144,245	24,850	-	-	
	平成25年度	234	71,796	56,888	10,197	6,348	145,229	24,068	-	-	
	平成26年度	233	64,011	47,273	9,415	5,288	125,987	21,759	-	-	
	平成27年度	236	65,022	45,570	9,381	5,591	125,564	22,046	-	-	

資料：市立各図書館

12-12 図書貸出状況 (つづき)

移動図書館				合計					
貸出冊数			貸出者数	貸出冊数					貸出者数
雑誌	A V	小計		一般	児童	雑誌	A V	合計	
234	19	46,366	21,842	611,561	368,860	82,055	49,465	1,111,941	234,566
350	78	45,269	21,976	591,505	353,161	84,528	43,572	1,072,766	228,340
355	99	41,820	20,943	566,229	343,368	77,828	37,385	1,024,810	218,209
236	8	32,736	19,075	540,862	314,364	72,376	33,882	961,484	206,356
222	2	32,486	19,086	544,148	332,657	74,331	33,645	984,781	211,268
27	19	24,389	10,863	215,388	119,317	29,168	1,034	364,907	83,181
72	78	22,450	10,791	213,404	114,204	31,519	853	359,980	82,303
93	84	22,216	10,909	203,062	113,989	28,291	956	346,298	79,027
52	8	18,477	10,648	200,646	107,111	27,739	583	336,079	77,736
38	2	16,150	8,891	195,827	106,184	28,523	670	331,204	75,996
207	0	21,977	10,979	42,398	41,863	6,802	3,421	94,484	23,642
278	0	22,819	11,185	39,563	41,211	6,574	3,000	90,348	23,294
262	15	19,604	10,034	36,711	35,705	5,560	2,403	80,379	21,520
184	0	14,259	8,427	34,650	30,503	5,126	1,861	72,140	18,802
184	0	16,336	10,195	35,223	34,330	5,187	1,610	76,350	20,573
-	-	-	-	44,829	31,590	6,107	2,526	85,052	18,927
-	-	-	-	43,107	30,262	6,073	2,047	81,489	18,891
-	-	-	-	42,084	29,252	6,786	1,162	79,284	19,096
-	-	-	-	33,254	22,414	4,666	358	60,692	14,281
-	-	-	-	38,687	27,970	5,106	117	71,880	17,203
-	-	-	-	4,714	4,579	240	159	9,692	2,503
-	-	-	-	6,517	6,865	490	248	14,120	3,777
-	-	-	-	5,504	6,767	469	97	12,837	3,294
-	-	-	-	5,094	5,027	372	69	10,562	2,932
-	-	-	-	4,152	3,965	338	15	8,470	2,298
-	-	-	-	62,944	43,132	9,290	25,643	141,009	27,417
-	-	-	-	59,046	37,535	8,501	22,917	127,999	24,715
-	-	-	-	55,835	34,312	7,628	20,482	118,257	23,024
-	-	-	-	56,963	37,295	8,223	20,633	123,114	24,591
-	-	-	-	59,205	38,722	8,528	20,819	127,274	25,684
-	-	-	-	165,880	72,672	19,437	8,158	266,147	51,918
-	-	-	-	158,718	68,653	20,196	7,018	254,585	50,510
-	-	-	-	151,237	66,455	18,897	5,937	242,526	48,180
-	-	-	-	146,244	64,741	16,835	5,090	232,910	46,255
-	-	-	-	146,032	75,916	17,268	4,823	244,039	47,468
-	-	-	-	75,408	55,707	11,011	8,524	150,650	26,978
-	-	-	-	71,150	54,431	11,175	7,489	144,245	24,850
-	-	-	-	71,796	56,888	10,197	6,348	145,229	24,068
-	-	-	-	64,011	47,273	9,415	5,288	125,987	21,759
-	-	-	-	65,022	45,570	9,381	5,591	125,564	22,046

第13章 選挙・行政・財政

13-1 選挙人名簿登録者数

単位：人

投票区	投票所施設名称	男	女	合計
第1投票区	平田駅前自治会館	106	101	207
第2投票区	上平木公民館	460	467	927
第3投票区	東近江市立平田コミュニティセンター	338	381	719
第4投票区	上羽田町南方集落センター	373	390	763
第5投票区	野口町自治会館(旧アミティーあかね)	549	573	1,122
第6投票区	東近江市立市辺コミュニティセンター	398	437	835
第7投票区	布施町会議所	843	711	1,554
第8投票区	県営住宅今堀団地集会所	448	494	942
第9投票区	今崎町公民館	143	146	289
第10投票区	レンガのえんとつとまれ	562	621	1,183
第11投票区	東近江市立中野コミュニティセンター	899	880	1,779
第12投票区	東近江市立みつくり保育園	866	840	1,706
第13投票区	清水会館	622	580	1,202
第14投票区	東近江市立八日市コミュニティセンター	684	737	1,421
第15投票区	(旧)東近江市立中央公民館別館	651	673	1,324
第16投票区	東近江市立南部コミュニティセンター	1,368	1,329	2,697
第17投票区	東近江市立聖徳中学校	756	782	1,538
第18投票区	東近江市立八日市南小学校(体育館)	982	993	1,975
第19投票区	柴原南町会議所	341	373	714
第20投票区	東近江市立玉緒コミュニティセンター	869	933	1,802
第21投票区	慈眼寺会館	193	202	395
第22投票区	(旧)東近江市立八日市寺幼稚園	246	267	513
第23投票区	東近江市立御園コミュニティセンター	2,007	1,829	3,836
第24投票区	野村沖会館	988	823	1,811
第25投票区	野村町自治会館	200	219	419
第26投票区	東近江市役所	791	746	1,537
第27投票区	東近江市立八日市北小学校	612	632	1,244
第28投票区	東近江市立建部コミュニティセンター	448	525	973
第29投票区	一式町集会所	302	311	613
第30投票区	東近江市ふるさと文化体験学習館	275	316	591
第31投票区	上二俣集会所	160	184	344
第32投票区	甲津畑町集会所	188	200	388
第33投票区	和南町集会所	92	96	188
第34投票区	東近江市立永源寺コミュニティセンター	453	502	955
第35投票区	青野町集会所	222	249	471
第36投票区	東近江市社会福祉協議会永源寺事務所ゆうあいの家	162	180	342
第37投票区	永源寺相谷町集会所	159	153	312
第38投票区	佐目町集会所	17	16	33
第39投票区	杠葉尾町自治会館	61	75	136
第40投票区	東近江市鈴鹿の里コミュニティセンター	88	107	195
第41投票区	箕川町集会所	17	24	41
第42投票区	君ヶ畑町集会所	23	22	45
第43投票区	東近江市立五個荘東幼稚園	942	955	1,897
第44投票区	平阪公会堂	134	137	271
第45投票区	奥構造改善センター	144	169	313
第46投票区	五個荘北町屋町会議所	337	298	635
第47投票区	五個荘金堂町自治会館	304	322	626
第48投票区	きぬがさ会館	347	428	775
第49投票区	七里会議所	426	452	878
第50投票区	宮荘町公会堂	325	330	655
第51投票区	東近江市五個荘支所	405	395	800
第52投票区	小幡公会堂	343	356	699

13-1 選挙人名簿登録者数（つづき）

単位：人

投票区	投票所施設名称	男	女	合計
第53投票区	五個荘中町公会堂	364	369	733
第54投票区	築瀬報徳館	279	327	606
第55投票区	五個荘河曲町公民館	163	158	321
第56投票区	百済寺本町集落センター	253	262	515
第57投票区	上中野集落センター	237	281	518
第58投票区	大林集落センター	353	354	707
第59投票区	西明寺	144	185	329
第60投票区	小倉公民館	194	212	406
第61投票区	東近江市立愛東南小学校(体育館)	350	373	723
第62投票区	鯉江町自治会館	183	198	381
第63投票区	上岸本公民館	250	259	509
第64投票区	つどいの広場童夢の館どむどむ	350	418	768
第65投票区	平柳公民館	218	234	452
第66投票区	北花沢草の根ハウス	360	405	765
第67投票区	今在家公民館(愛郷館)	321	351	672
第68投票区	東近江市立湖東第二小学校	435	454	889
第69投票区	勝堂農業研修センター	238	263	501
第70投票区	小田苺共澤館	605	642	1,247
第71投票区	南清水公民館	405	442	847
第72投票区	池庄公民館	351	378	729
第73投票区	神郷公民館	471	509	980
第74投票区	佐野区公民館	1,002	1,086	2,088
第75投票区	能登川栄町自治会公会堂	427	474	901
第76投票区	東近江市立めじろ保育園	443	420	863
第77投票区	東近江市立能登川第一幼稚園	1,116	1,153	2,269
第78投票区	今老人憩の家	282	279	561
第79投票区	東近江市立能登川コミュニティセンター	536	596	1,132
第80投票区	猪子草の根ハウス	512	542	1,054
第81投票区	山路草の根ハウス	993	982	1,975
第82投票区	能登川自治会館	441	491	932
第83投票区	智徳館	162	175	337
第84投票区	伊庭老人憩の家	521	569	1,090
第85投票区	東近江市やわらぎホール	575	594	1,169
第86投票区	小川老人憩の家	335	353	688
第87投票区	阿弥陀堂草の根ハウス	184	188	372
第88投票区	新宮東草の根ハウス	158	193	351
第89投票区	乙女浜啓徳館	207	234	441
第90投票区	福堂老人憩の家	213	260	473
第91投票区	新明館	285	322	607
第92投票区	大中老人憩の家	131	134	265
第93投票区	蒲生デイサービスセンターあさひの	453	488	941
第94投票区	大塚草の根集会所	189	225	414
第95投票区	東近江市立蒲生西小学校体育館(ふれあいホール)	268	319	587
第96投票区	長峰コミュニティセンター	2,615	2,567	5,182
第97投票区	宮井草の根集会所	235	274	509
第98投票区	東近江市社会福祉協議会蒲生事務所せせらぎ	578	568	1,146
第99投票区	石塔一区公民館	278	316	594
第100投票区	綺田草の根集会所	156	181	337
第101投票区	東近江市立蒲生東小学校	465	501	966
第102投票区	川合東出公民館	477	523	1,000
合計		44,430	46,042	90,472

資料：選挙管理委員会（平成27年12月2日 定時登録）

注：投票所施設は、平成27年4月12日執行 滋賀県議会議員一般選挙における投票所

13-2 一般会計決算状況

歳入

単位:円

項目	平成26年度		
	予 算 現 額	決 算 額	構 成 比
市 税	16,273,000,000	16,526,916,145	32.72%
市 民 税	6,597,500,000	6,932,438,316	
固 定 資 産 税	8,109,700,000	8,044,887,691	
軽 自 動 車 税	288,400,000	298,224,352	
市 た ば こ 税	800,000,000	765,410,298	
入 湯 税	10,000,000	9,088,725	
都 市 計 画 税	467,400,000	476,866,763	
地 方 譲 与 税	326,367,000	326,367,005	0.65%
地 方 揮 発 油 譲 与 税	97,725,000	97,725,005	
自 動 車 重 量 譲 与 税	228,642,000	228,642,000	
利 子 割 交 付 金	27,818,000	27,818,000	0.06%
配 当 割 交 付 金	93,907,000	93,907,000	0.19%
株 式 等 譲 渡 所 得 割 交 付 金	59,970,000	59,970,000	0.12%
地 方 消 費 税 交 付 金	1,125,680,000	1,125,680,000	2.23%
ゴ ル フ 場 利 用 税 交 付 金	43,782,000	43,782,665	0.09%
自 動 車 取 得 税 交 付 金	50,177,000	50,177,000	0.10%
地 方 特 例 交 付 金	82,126,000	75,417,000	0.15%
地 方 交 付 税	12,007,878,000	12,007,878,000	23.77%
交 通 安 全 対 策 特 別 交 付 金	16,205,000	16,205,000	0.03%
分 担 金 及 び 負 担 金	622,725,000	622,468,593	1.23%
分 担 金	37,981,000	28,772,980	
負 担 金	584,744,000	593,695,613	
使 用 料 及 び 手 数 料	452,271,000	457,226,754	0.91%
使 用 料	379,375,000	379,082,251	
手 数 料	72,896,000	78,144,503	
国 庫 支 出 金	6,360,778,000	5,414,997,017	10.72%
国 庫 負 担 金	3,885,478,000	3,792,755,357	
国 庫 補 助 金	2,453,281,000	1,593,328,000	
国 庫 委 託 金	22,019,000	28,913,660	
県 支 出 金	3,690,928,000	3,141,951,784	6.22%
県 負 担 金	1,387,883,000	1,369,802,123	
県 補 助 金	1,920,934,000	1,420,857,539	
県 委 託 金	382,111,000	351,292,122	
財 産 収 入	107,473,000	130,536,278	0.26%
財 産 運 用 収 入	87,734,000	92,045,777	
財 産 売 払 収 入	19,739,000	38,490,501	
寄 附 金	9,983,000	9,920,091	0.02%
繰 入 金	2,205,376,000	1,524,878,397	3.02%
繰 越 金	1,187,166,000	1,187,166,619	2.35%
諸 収 入	1,706,324,000	1,812,346,620	3.59%
延 滞 金、加 算 金 及 び 過 料	15,000,000	25,475,895	
市 預 金 利 子	2,000,000	1,463,487	
貸 付 金 元 利 収 入	116,845,000	104,086,270	
受 託 事 業 収 入	20,522,000	13,058,436	
雑 入	1,551,957,000	1,668,262,532	
市 債	7,619,873,000	5,860,473,000	11.60%
合 計	54,069,807,000	50,516,082,968	100.00%

13-2 一般会計決算状況（つづき）

		平成26年度		
		予 算 現 額	決 算 額	構 成 比
議 会 費		285,966,000	276,279,969	0.57%
総 務 費		6,778,964,000	6,296,827,326	13.04%
総 務 管 理 費		5,627,633,000	5,231,268,215	
徴 税 費		600,639,000	576,394,087	
戸 籍 住 民 基 本 台 帳 費		317,776,000	311,780,380	
選 挙 費		177,587,000	125,424,422	
統 計 調 査 費		26,370,000	24,404,366	
監 査 委 員 費		28,959,000	27,555,856	
民 生 費		15,289,520,000	14,336,075,163	29.68%
社 会 福 祉 費		8,037,116,000	7,692,468,347	
児 童 福 祉 費		6,087,704,000	5,551,953,066	
生 活 保 護 費		1,164,700,000	1,091,653,750	
衛 生 費		4,456,296,000	4,260,969,716	8.82%
保 健 衛 生 費		2,545,738,000	2,376,616,070	
清 掃 費		1,910,558,000	1,884,353,646	
労 働 費		116,529,000	88,654,839	0.18%
農 林 水 産 業 費		2,531,949,000	2,122,798,721	4.39%
農 業 費		2,427,830,000	2,058,683,615	
林 業 費		103,362,000	63,507,984	
水 産 業 費		757,000	607,122	
商 工 費		1,121,656,000	711,531,118	1.47%
土 木 費		4,269,123,000	3,684,816,980	7.63%
土 木 管 理 費		214,200,000	212,207,473	
道 路 橋 梁 費		1,629,680,000	1,381,161,805	
河 川 費		111,776,000	76,790,059	
都 市 計 画 費		880,764,000	731,548,516	
下 水 道 費		1,082,096,000	950,000,000	
住 宅 費		350,607,000	333,109,127	
消 防 費		1,620,217,000	1,601,404,636	3.32%
教 育 費		10,554,300,000	8,114,569,272	16.80%
教 育 総 務 費		633,187,000	611,418,715	
小 学 校 費		1,199,007,000	1,104,593,723	
中 学 校 費		1,949,837,000	1,483,381,966	
幼 稚 園 費		1,135,028,000	1,117,123,442	
社 会 教 育 費		2,356,626,000	1,600,887,400	
保 健 体 育 費		3,280,615,000	2,197,164,026	
災 害 復 旧 費		206,939,000	111,641,078	0.23%
農 林 水 産 業 施 設 災 害 復 旧 費		85,000,000	62,606,520	
公 共 土 木 施 設 災 害 復 旧 費		106,729,000	40,877,318	
そ の 他 公 共 施 設 等 災 害 復 旧 費		15,210,000	8,157,240	
公 債 費		5,859,295,000	5,737,185,927	11.88%
諸 支 出 金		960,383,000	960,255,001	1.99%
予 備 費		18,670,000		0
合 計		54,069,807,000	48,303,009,746	100.00%

13-3 特別会計決算状況

歳入

単位:円


会計名	平成26年度	
	予 算 現 額	決 算 額
国民健康保険(事業勘定)特別会計	11,191,807,000	10,948,631,897
国民健康保険(施設勘定)特別会計	2,281,615,000	2,183,350,975
後期高齢者医療特別会計	992,240,000	975,690,537
介護保険特別会計	7,731,232,000	7,166,677,679
簡易水道事業特別会計	223,818,000	196,625,080
下水道事業特別会計	3,410,779,000	3,177,300,298
農業集落排水事業特別会計	1,362,231,000	1,292,957,331
公設地方卸売市場特別会計	68,000,000	65,399,047

歳出

単位:円

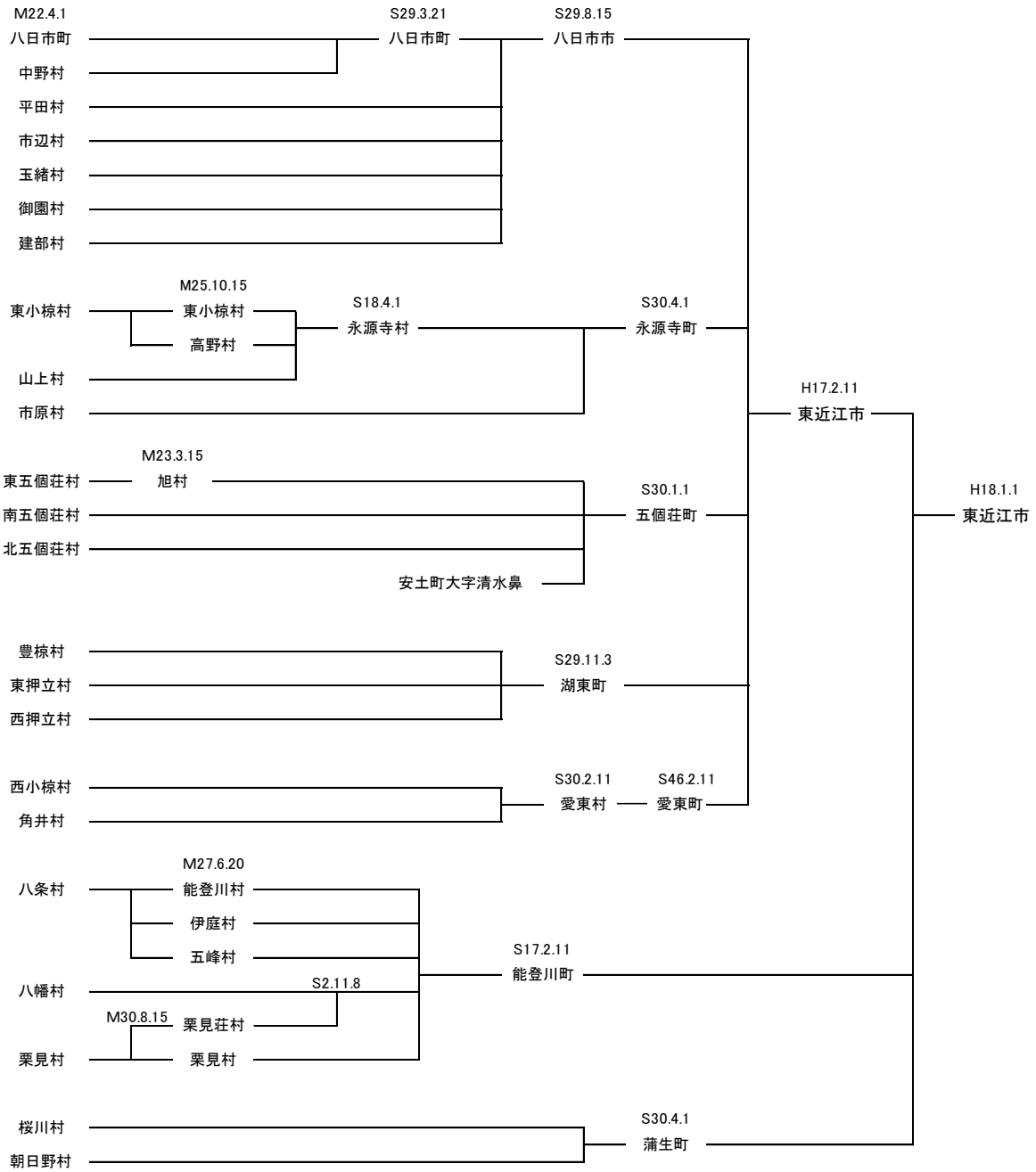
会計名	平成26年度	
	予 算 現 額	決 算 額
国民健康保険(事業勘定)特別会計	11,191,807,000	10,926,488,986
国民健康保険(施設勘定)特別会計	2,281,615,000	1,995,920,764
後期高齢者医療特別会計	992,240,000	954,101,681
介護保険特別会計	7,731,232,000	7,161,067,715
簡易水道事業特別会計	223,818,000	194,220,518
下水道事業特別会計	3,410,779,000	3,160,082,198
農業集落排水事業特別会計	1,362,231,000	1,289,967,641
公設地方卸売市場特別会計	68,000,000	59,856,030

東近江市八景 その8
「永源寺」



第14章 市民のあゆみ

14-1 行政区域の変遷図



14-2 東近江市 略年表

平成15年05月15日	八日市市・永源寺町・五個荘町・愛東町・湖東町合併検討協議会設置
平成15年06月27日	八日市市・永源寺町・五個荘町・愛東町・湖東町合併協議会設置
平成16年05月20日	合併調印式
平成16年11月18日	八日市市・永源寺町・五個荘町・愛東町・湖東町の配置分合に対する総務大臣告示
平成16年11月26日	東近江市・能登川町・蒲生町合併検討協議会設置
平成17年02月11日	東近江市誕生
平成17年02月27日	東近江市長選挙(1回目) 中村功一氏が当選
平成17年03月02日	東近江市・能登川町・蒲生町合併協議会設置
平成17年05月20日	東近江市・能登川町・蒲生町の配置分合に対する総務大臣告示
平成17年10月23日	東近江市議会議員一般選挙(定数:24人)
平成17年11月07日	五個荘小学校新校舎が完成
平成17年12月17日	東近江大橋が開通
平成18年01月01日	新・東近江市誕生
平成18年01月28日	東近江市議会議員増員選挙(定数:9人)
平成18年12月03日	東近江スマイルネット開局
平成18年12月22日	東近江市平和都市宣言
平成19年03月01日	東近江市の花「ムラサキ」・木「イロハモミジ」を決定
平成19年03月30日	「総合計画」策定
平成20年03月28日	「国土利用計画」策定
平成20年04月01日	「こども条例」施行
平成20年07月28日	百済寺境内が国の史跡に指定
平成20年08月08日	ひまわり幼児園開園(平成27年4月から幼保連携型認定こども園)
平成20年09月24日	「議会基本条例」施行
平成20年11月01日	蒲生図書館が蒲生支所内に併設し開館
平成21年02月15日	東近江市長選挙(2回目) 西澤久夫氏が当選
平成21年03月31日	政所小学校閉校
平成21年04月01日	さくらんぼ幼児園開園(平成27年4月から幼保連携型認定こども園)
平成21年10月08日	発達支援センター完成
平成21年10月18日	東近江市議会議員一般選挙(定数26人)
平成22年04月01日	箕作小学校開校
平成22年06月06日	相谷熊原遺跡 発掘調査現地説明会(愛知川ビーンズ 公開)
平成22年06月18日	国立病院機構滋賀病院に設置する滋賀医大の寄附講座の調印式
平成22年09月01日	八日市南小学校 新校舎へ移転
平成22年10月16日	布引グリーンスタジアム完成
平成23年01月04日	市内で初めてコミュニティセンターの指定管理を開始(平田地区)
平成23年02月08日	(仮称)独立行政法人国立滋賀病院機構東近江総合医療センター整備並びに運営にかかる基本協定書調印
平成23年03月22日	新・水道事務所(川合寺町地先)開所
平成23年03月26日	一般国道421号石樽トンネル開通

14-2 東近江市 略年表（つづき）

平成23年03月28日	永源寺支所が移転
平成23年03月28日	愛東支所が移転
平成23年03月31日	甲津畑小学校閉校
平成23年04月01日	市内6商工会が合併し東近江市商工会が発足
平成23年07月14日	東近江市蛭子田遺跡で日本最古級の壺鐙が出土
平成23年12月08日	「危機発生時における相互応援に関する協定書」をいなべ市と締結
平成24年02月01日	八日市大風の名称を「東近江大風」に変更
平成24年03月17日	滋賀県平和祈念館が旧愛東支所に開館
平成24年03月22日	蒲生学校給食センターが完成
平成24年03月23日	総合計画【後期】策定
平成24年07月23日	皇太子殿下が五個荘地区を訪問
平成24年09月06日	「連携・協力に関する協定」を滋賀県立大学と締結
平成24年10月01日	東近江消防と愛知郡消防が統合
平成25年02月04日	五個荘支所が移転
平成25年02月17日	東近江市長選挙(3回目) 小椋正清氏が当選
平成25年04月01日	蒲生病院が蒲生医療センターに移行
平成25年04月01日	ちどり幼稚園開園（平成27年4月から幼保連携型認定こども園）
平成25年04月20日	東近江総合医療センター新棟が完成
平成25年08月29日	湖東ひばり幼稚園開園（平成27年4月から幼保連携型認定こども園）
平成25年10月20日	東近江市議会議員一般選挙(定数25人)
平成25年12月22日	名神高速道路蒲生スマートICが開通
平成26年03月01日	永源寺コミュニティセンターが永源寺地域産業振興会館に移転
平成26年03月18日	雪野山古墳が国の史跡に指定
平成26年04月01日	「協働のまちづくり条例」施行
平成26年05月07日	市役所本庁舎新館で業務開始
平成26年08月25日	わかば幼稚園開園（平成27年4月から幼保連携型認定こども園）
平成26年10月25日	五個荘図書館が五個荘中学校内に併設し移転開館
平成26年12月22日	「市立能登川病院の管理運営に関する基本協定」を医療法人社団昂会と締結
平成27年01月06日	日本ラチーノ学院 甲津畑インターナショナルスクールが旧甲津畑小学校に開校
平成27年02月11日	東近江市制10周年記念式典 市民憲章を制定、中村功一氏と中路融人氏に名誉市民の称号贈呈
平成27年03月23日	市役所本庁舎本館の改修が終了。2階、3階から順次業務開始
平成27年04月24日	「琵琶湖とその水辺景観」が日本遺産に認定される。本市から「伊庭の水辺景観」と「五個荘金堂の重要伝統的建造物群保存地区」が選定。
平成27年08月06日	湖東学校給食センター完成
平成27年09月25日	鈴鹿10座を認定
平成27年10月10日	道の駅「奥永源寺溪流の里」オープン
平成27年11月20日	能登川コミュニティセンター完成
平成28年03月07日	「包括的連携協定」を近江鉄道株式会社と締結

東近江市統計書

平成27年版

平成29年1月発行

編集・発行

東近江市企画部企画課

〒527-8527 東近江市八日市緑町 10 番 5 号

電 話 050-5801-5610

F A X 0748-24-1457

<http://www.city.higashiomi.shiga.jp/>