

# 東近江市統計書

平成30年版



東近江市



# 東近江市章



本市の市章は、平成17年2月11日に制定されたもので、東(east)の「e」と「近」をモチーフにグリーンは豊かな自然を、ブルーは清らかな川と環境を、レッドは活力を表現。全体として、豊かさ・調和・発展・成長・連帯・交流を表し、新生「東近江市」の将来像をシンボライズしています。

## 東近江市の花・木

(平成19年3月制定)

### 市の花 『ムラサキ』(ムラサキ科ムラサキ属)

万葉集に収められている「あかねさす 紫野ゆき 標野ゆき 野守は見ずや 君が袖ふる」は、額田王が大海人皇子にあてて詠んだもので、紫野はムラサキを栽培している野、標野は御料地であった蒲生野(東近江地域)を指しています。

本市はこの歌の舞台となった地域であり、ムラサキは当時をしのばせる代表的な花であることから、希少種であるムラサキが再び群生する風景を期待し、東近江市の花として選定しました。



### 市の木 『イロハモミジ』(カエデ科カエデ属)

イロハモミジは、タカオカエデやイロハカエデとも呼ばれ、社寺境内や庭園などに広く植栽されています。

本市における紅葉は非常に美しく、大本山永源寺、百済寺などは県内はもとより京阪神・中京方面から多くの観光客でにぎわいます。

市民のみなさんに親しまれていることや、この木の持つ美しさ、また、この木を活用した観光の活性化などの観点から、東近江市の木として選定しました。



# 凡 例

- 1 この統計書は、原則として平成30年（又は直近年）の数値等を収録したものです。必要に応じて経年比較を掲げています。  
また、市町合併により合算できない資料については、旧市町別に収録を行っているものがあります。
- 2 資料は、基幹統計調査及び東近江市関係各課、官公庁、民間団体などから収集したものを、資料の出所を各表の下部に掲げました。
- 3 調査の時期については、暦年（1月～12月）のものは「年」、会計年度（4月～3月）のものは「年度」と区別しています。
- 4 数値の単位未満は四捨五入してありますので、合計と内訳との数値が一致しない場合があります。
- 5 統計表の中の符号は次のとおりです。

0	数字が単位に満たないもの
—	皆無又は該当数値がないもの
△	減少しているもの
X	発表を差し控えるもの
…	不詳、不明、不定及び算出不能のもの

# 目次

<b>第1章 市の概要</b> 1	<b>第6章 産業</b> 24
<b>第2章 市民の暮らし</b> 2	6-1 (工業) 従業者規模別事業所数、従業者数、 製造品出荷額等
<b>第3章 土地・気象</b> 3	6-2 (工業) 産業中分類別事業所数、従業者数、 製造品出荷額等
3-1 位置	6-3 (商業) 卸売小売別事業所数、従業者数、年 間商品販売額、売場面積
3-2 面積及び広ぼう、標高	6-4 (商業) 卸売業・産業小分類別事業所数、従 業者数、年間商品販売額
3-3 地目別土地面積	6-5 (商業) 小売業・産業小分類別事業所数、従 業者数、年間商品販売額等
3-4 山岳	6-6 農林業経営体数
3-5 河川	6-7 総農家数及び土地持ち非農家数
3-6 気象状況	6-8 経営耕地のある農家数と経営耕地面積
<b>第4章 人口</b> 8	6-9 経営耕地のある農業経営体数と経営耕地 面積
4-1 人口の推移	6-10 耕作放棄地面積
4-2 年齢(3区分)別人口	6-11 販売農家の年齢別農業従事者数
4-3 住民基本台帳による総人口及び世帯数	6-12 林業作業を行った林業経営体の数と作 業面積
4-4 住民基本台帳による人口及び世帯数(日本人)	6-13 漁業従事者数、就業者数
4-5 住民基本台帳による人口及び世帯数(外国人)	6-14 漁船数
4-6 住民基本台帳による人口及び世帯数(町別)	6-15 漁業種類別の経営体数
4-7 住民基本台帳による人口(年齢別)	6-16 月別観光入込客数
4-8 世帯人員数別世帯数	6-17 目的別観光入込客数
4-9 65歳以上の世帯員がいる一般世帯	
4-10 65歳以上の単独世帯数	
4-11 人口動態 (出生、死亡、転入、転出、死産、婚姻、離婚)	
4-12 昼夜間人口	
4-13 国籍・地域別外国人人口	
4-14 将来推計人口	
<b>第5章 労働力・事業所・従業者</b> 20	<b>第7章 建設・運輸</b> 35
5-1 労働力状態	7-1 住居の種類・住宅の所有の関係(6区分) 別一般世帯数等
5-2 産業別就業者数	7-2 家屋の状況
5-3 全事業所数及び従業者数	7-3 住宅着工件数
5-4 産業別事業所数及び従業者数	7-4 建築確認件数
5-5 従業者規模別事業所数及び従業者数	7-5 都市公園の現況
	7-6 道路の状況
	7-7 自動車保有台数

- 7-8 鉄道乗客数
- 7-9 ちょこっとバスの乗車人員数
- 7-10 ちょこっとタクシーの利用者数

## **第8章 水道・下水道** **41**

- 8-1 水道
- 8-2 下水道

## **第9章 保健・衛生** **42**

- 9-1 医療施設数・医療従事者数
- 9-2 年齢別・死因別死亡者数
- 9-3 ごみ処理

## **第10章 社会保障** **43**

- 10-1 国民年金加入状況
- 10-2 国民年金給付状況
- 10-3 国民健康保険加入状況
- 10-4 国民健康保険給付状況
- 10-5 福祉医療費助成状況
- 10-6 介護保険被保険者数及び認定状況
- 10-7 生活保護状況

## **第11章 治安・災害** **47**

- 11-1 火災発生状況
- 11-2 救急出動状況
- 11-3 刑法犯認知件数

## **第12章 教育・文化** **48**

- 12-1 保育所・地域型保育
- 12-2 幼稚園
- 12-3 幼保連携型認定こども園
- 12-4 小学校
- 12-5 中学校
- 12-6 高等学校
- 12-7 特別支援学校
- 12-8 大学
- 12-9 短期大学

- 12-10 専修学校
- 12-11 指定文化財件数
- 12-12 図書貸出状況

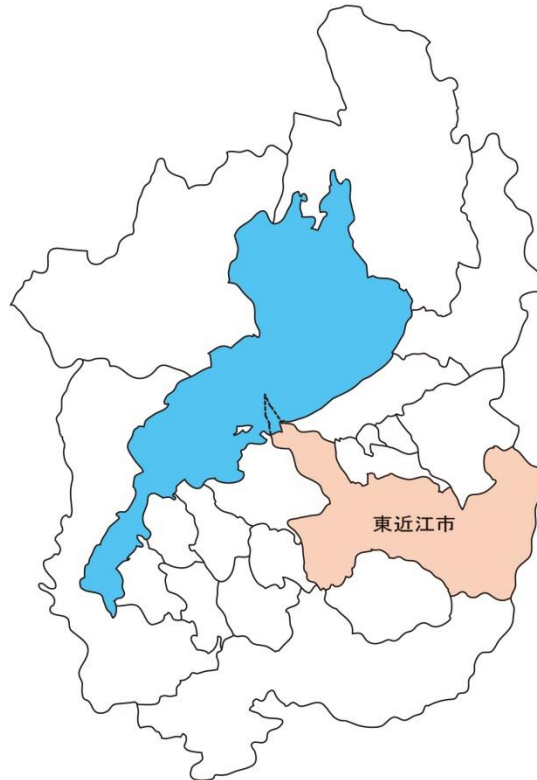
## **第13章 選挙・行政・財政** **62**

- 13-1 選挙人名簿登録者数
- 13-2 一般会計決算状況
- 13-3 特別会計決算状況

## **第14章 市民のあゆみ** **67**

- 14-1 行政区域の変遷図
- 14-2 東近江市 略年表

## 第1章 市の概要



東近江市は、平成17年2月11日に八日市市・永源寺町・五個荘町・愛東町・湖東町が合併して誕生し、その後、平成18年1月1日に能登川町・蒲生町と合併し、現在の東近江市が誕生しました。

本市は、滋賀県の南東部に位置し、京阪神と中京圏との中間にあります。

地形は東西に細長く、鈴鹿山脈の麓では豊かな自然に恵まれたなだらかな丘陵地が広がっています。また、鈴鹿山脈を源に発する一級河川愛知川が市内を琵琶湖まで流れ、一級河川日野川とともにその流域に肥沃な大地を育み、美しい田園風景を形成しています。

市の面積は388.37km<sup>2</sup>(琵琶湖含む)で県の総面積の9.7%を占めていますが、地目別に見ると、森林が56%、農地が21%となっており、宅地は6%となっています。

道路網については、名神高速道路八日市インターチェンジや蒲生スマートインターチェンジをはじめ、国道8号、307号、421号、477号などが広域幹線網を形成しています。

公共交通については、鉄道では近江鉄道線が地域の中心部を通っており、八日市駅と近江八幡駅の間を約20分、貴生川駅との間を約40分、米原駅との間を約50分で結んでいます。













また、JR琵琶湖線の能登川駅を有しており、京阪神への通勤・通学圏となっています。バスは路線バスやコミュニティバスが運行されています。

中世以降は、交通の要衝の地であったことから、市場町や門前町として栄えました。近世には近江商人の活躍が見られるなど、様々な地域との交流を通して数多くの伝統や、独自の地域文化を育んできました。

昭和40年代以降は、名神八日市インターチェンジや周辺工業団地を中心にIT関連工場をはじめ、電器・住宅・自動車関連などの多様な企業進出があり、今日では内陸型の工業都市としての性格も有するようになりました。

このような中、豊かな個性と積み重ねられてきた地域の歴史文化を活用し、「みんなでつくる うるおいとにぎわいのまち」を合言葉に、市民と行政の協働による豊かなまちづくりを進めています。

## 第2章 市民の暮らし

<p><b>1 人口密度</b></p>  <p><b>1km<sup>2</sup>に294.5人</b> (114,361人÷388.37km<sup>2</sup>)</p>	<p><b>2 世帯数</b></p>  <p><b>1世帯に2.6人</b> (114,361人÷43,999世帯)</p>	<p><b>3 出生</b></p>  <p><b>9時間53分に1人</b> (365日÷887人)</p>	<p><b>4 死亡</b></p>  <p><b>7時間23分に1人</b> (365日÷1,186人)</p>
<p><b>5 結婚</b></p>  <p><b>16時間55分に1組</b> (365日÷518組)</p>	<p><b>6 離婚</b></p>  <p><b>2.3日に1組</b> (365日÷159組)</p>	<p><b>7 転入</b></p>  <p><b>1日に11.0人</b> (4,005人÷365日)</p>	<p><b>8 転出</b></p>  <p><b>1日に10.7人</b> (3,907人÷365日)</p>
<p><b>9 ごみ処理</b></p>  <p><b>1日に92.3トン</b> (33,677トン÷365日)</p>	<p><b>10 自動車</b> (乗用車・軽自動車)</p>  <p><b>1世帯に2.0台</b> (86,845台÷43,999世帯)</p>	<p><b>11 救急</b></p>  <p><b>1時間43分に1件</b> (365日÷5,091件)</p>	<p><b>12 火災(建物)</b></p>  <p><b>15.9日に1件</b> (365日÷23件)</p>



東近江市八景 その1  
「太郎坊宮」



## 第3章 土地・気象

### 3-1 位置

区分	経緯度	地名	市役所の位置
東端	東経 136° 27' 18"	茨川町	東近江市八日市緑町10番5号 東経 136° 12' 28" 北緯 35° 06' 47" 標高 131.86m(琵琶湖の水面+47m)
西端	東経 136° 05' 06"	琵琶湖上	
南端	北緯 35° 00' 49"	甲津畑町	
北端	北緯 35° 15' 06"	琵琶湖上	

### 3-2 面積及び広ぼう、標高

面積 (平方キロメートル)	広ぼう(m)		標高(m)	
	東西	南北	最高	最低
388.37	33,277	26,395	1,247	81
	茨川町－琵琶湖上	琵琶湖上－甲津畑町	君ヶ畑町地先の御池岳丸山	大中町大中親と子の草の根広場の南

注：東西の距離は、緯度の差に25m/秒を乗じた距離。南北の距離は、緯度の差に30.8m/秒を乗じた距離。

### 3-3 地目別土地面積

単位：km<sup>2</sup>

	総数	田	畑	宅地	池沼	山林	原野	雑種地	琵琶湖	その他
面積	388.37	82.74	5.33	23.54	0.12	218.49	0.93	6.97	5.15	45.10
割合	100%	21.3%	1.4%	6.1%	0.0%	56.3%	0.2%	1.8%	1.3%	11.6%

資料：山林については、滋賀県森林政策課「平成29年度版滋賀県森林・林業統計要覧」の森林合計面積、琵琶湖の面積については国土地理院上記以外については、資産税課(平成30年1月1日)

### 3-4 山岳

単位：m

山岳名	標高	1/25000 地形図名	備考	山岳名	標高	1/25000 地形図名	備考
御在所山	1,212	御在所山	測定点	藤原岳	1,140	竜ヶ岳	等高線
御池岳	1,247	篠立	測定点	竜ヶ岳	1,099	竜ヶ岳	三角点
天狗岩	1,171	竜ヶ岳	標高点	釈迦岳	1,092	御在所山	三角点

資料：国土交通省国土地理院

注：三角点…三角点の値、標高点・測定点…地図作成時に空中写真から図化機で測定した値、等高線…等高線の最高値

### 3-5 河川

河川名	延長(m)	区間		備考
		上流	下流	
宇曾川	18,400	左岸:東近江市下一色町 右岸:愛知県愛荘町松尾寺	琵琶湖	
南川	5,590	東近江市百濟寺町	宇曾川	
安壺川	7,330	東近江市小田苅町	宇曾川	読み:あんこ川
北川	3,000	東近江市平柳町	南川	
五の谷川	6,500	東近江市百濟寺本町	南川	
淵川	2,300	東近江市北菩提寺町	五の谷川	
ドン川	2,800	東近江市中里町	南川	
愛知川	41,050	東近江市黄和田町	琵琶湖	
加領川	6,900	東近江市上山町	愛知川	
経田川	3,010	東近江市大覚寺町	加領川	読み:きょうでん川
豊国川	2,230	東近江市大林町	経田川	
棚上川	2,460	東近江市平尾町	経田川	
千手川	2,200	東近江市小倉町	愛知川	
和南川	4,400	東近江市甲津畑町	愛知川	
井の谷川	1,730	東近江市甲津畑町	和南川	
渋川	2,900	東近江市甲津畑町	愛知川	
御池川	4,020	東近江市箕川町	愛知川	
神崎川	6,770	東近江市紅葉尾町	愛知川	
八風川	320	東近江市黄和田町	愛知川	
大同川	18,630	左岸:東近江市五個荘伊野部町 右岸:東近江市建部下野町	琵琶湖	同名1川
瓜生川	8,250	東近江市五個荘石馬寺町	大同川	
山路川	3,100	東近江市佐野町	瓜生川	
須田川	3,410	東近江市北須田町	瓜生川	
宮荘川	1,840	東近江市五個荘金堂町	瓜生川	

### 3-5 河川（つづき）

河川名	延長(m)	区間		備考
		上流	下流	
天保川	3,440	東近江市五個荘伊野部町	宮荘川	
三田川	1,950	東近江市五個荘川並町	宮荘川	読み:みた川
石馬寺川	500	左岸:東近江市五個荘石馬寺町 右岸:東近江市五個荘川並町	瓜生川	
躰光寺川	4,030	東近江市長勝寺町	大同川	
五位田川	2,420	東近江市今町	大同川	
新川	900	左岸:東近江市五個荘和田町 右岸:東近江市五個荘築瀬町	大同川	
蛇砂川	21,440	東近江市上二俣町	西之湖	
山本川	6,980	東近江市五個荘伊野部町	蛇砂川	
平成川	3,240	東近江市甲津畑町	和南川	
三明川	7,100	左岸:近江八幡市長光寺町 右岸:東近江市平田町	黒橋川	読み:さんみょう川
江岸川	3,530	東近江市上平木町	三明川	
白鳥川	13,460	東近江市川合町	琵琶湖	
御沢川	1,470	東近江市上平木町	白鳥川	
布引川	11,000	東近江市尻無町	白鳥川	
平田大川	3,960	東近江市川合町	白鳥川	読み:ひらたおお川
日野川	46,710	蒲生郡日野町大字平子	琵琶湖	
法教寺川	4,330	蒲生郡竜王町大字山之上	日野川	
東沢砂川	1,300	東近江市宮川町	法教寺川	
佐久良川	15,820	蒲生郡日野町大字原	日野川	
大同川	2,380	東近江市石塔町	佐久良川	同名1川
古川	6,050	東近江市鑄物師町	日野川	
須川	2,630	東近江市蒲生堂町	日野川	
大平川	2,800	蒲生郡日野町大字中山	日野川	

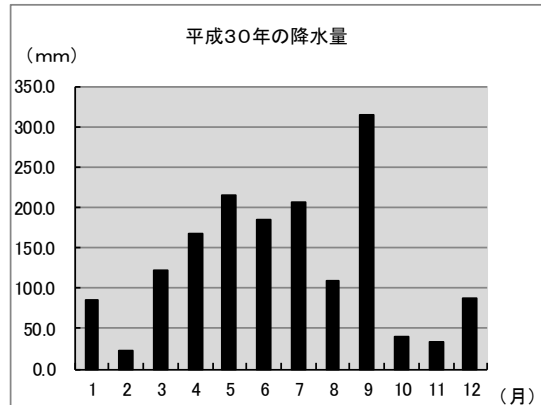
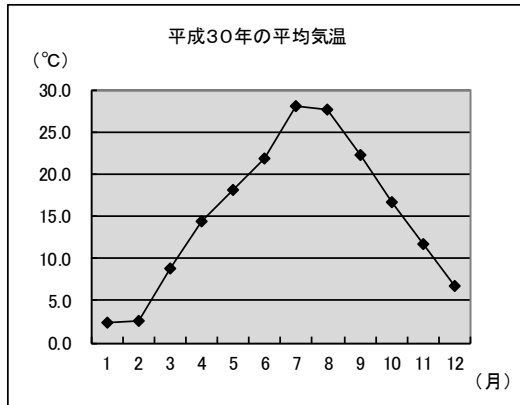
資料:滋賀県土木交通部流域政策局「河川・港湾調書」

## 3-6 気象状況

### (1) 気温・降水量

平成30年

	平均気温 ℃	最高気温 ℃	起日 (月/日)	最低気温 ℃	起日 (月/日)	降水量 mm	最大 日 降水量 mm	起日 (月/日)	最大 1時間 降水量 mm	起日 (月/日)
1月	2.3	14.2	16	-7.6	28	85.0	20.5	8	4.0	13
2月	2.6	15.1	28	-6.1	9	23.0	17.5	10	3.5	10
3月	8.8	24.6	29	-3.4	11	122.0	29.0	21	7.5	21
4月	14.3	29.1	21	0.4	9	168.0	39.0	15	17.0	12
5月	18.1	30.7	25	4.7	11	214.0	61.0	13	17.0	31
6月	21.9	33.7	25	11.7	2	184.0	42.5	6	25.5	29
7月	28.0	38.6	19	21.7	11	206.5	95.0	5	18.5	5
8月	27.7	37.6	1	15.8	18	109.0	40.5	24	22.5	31
9月	22.2	31.7	5	13.3	28	313.5	39.5	29	12.5	26
10月	16.7	28.8	6	6.2	28	41.0	23.5	6	19.5	6
11月	11.6	22.5	8	0.8	25	34.0	21.5	6	6.5	6
12月	6.7	23.5	4	-2.3	16	86.5	11.5	21	6.5	6
全年	15.1	38.6	7/19	-7.6	1/28	1586.5	95.0	7/5	25.5	6/29



平成29年

	平均気温 ℃	最高気温 ℃	起日 (月/日)	最低気温 ℃	起日 (月/日)	降水量 mm	最大 日 降水量 mm	起日 (月/日)	最大 1時間 降水量 mm	起日 (月/日)
1月	2.9	13.2	2	-5.4	18	132.0	28.0	23	5.0	23
2月	3.1	13.1	16	-3.5	1	92.0	18.5	10	5.5	20
3月	6.3	19.0	30	-3.3	1	87.0	36.5	21	5.5	21
4月	12.9	27.3	30	-0.3	2	96.0	20.0	17	6.5	17
5月	18.8	31.2	30	6.5	2	67.5	35.0	13	8.0	13
6月	20.6	30.9	15	9.5	5	142.5	52.5	30	17.5	30
7月	26.8	34.9	31	19.5	6	127.5	25.0	2	22.5	2
8月	26.8	35.7	24	18.5	27	146.0	57.5	7	28.0	12
9月	21.7	30.7	10	12.0	29	112.5	32.0	12	14.0	7
10月	16.5	29.1	11	5.7	31	532.5	217.5	22	24.0	22
11月	9.5	21.5	3	-0.2	22	53.5	14.5	14	4.0	14
12月	4.0	14.1	24	-3.2	22	44.5	21.0	24	6.0	24
全年	14.2	35.7	8/24	-5.4	1/18	1633.5	217.5	10/22	28.0	8/12

資料: 気象庁「気象統計情報」

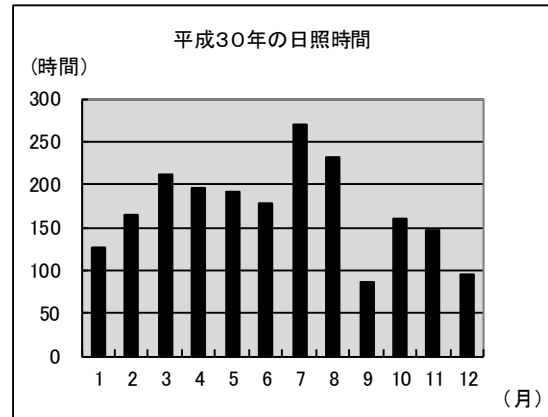
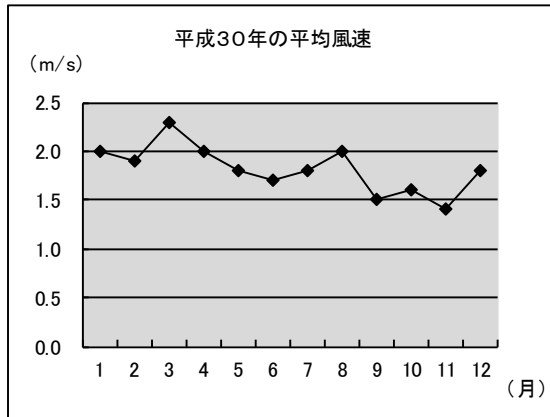
地点: 東近江(北緯35度03.7分、東経136度11.4分、標高128m)

### 3-6 気象状況 (つづき)

#### (2) 風速・日照時間等

平成30年

	平均風速 m/s	最大風速			日照時間 時間	日最高気温 25℃以上 日数 (夏日) 日	日最高気温 30℃以上 日数 (真夏日) 日	日最高気温 35℃以上 日数 (猛暑日) 日	日最低気温 0℃未満 日数 (冬日) 日
		風速 m/s	風向	起日 (月/日)					
1月	2.0	9.6	西	9	127.6	0	0	0	21
2月	1.9	8.0	北西	17	165.1	0	0	0	25
3月	2.3	9.6	北北西	5	211.2	0	0	0	8
4月	2.0	8.2	北北西	15	197.0	9	0	0	0
5月	1.8	8.8	北北西	19	190.4	14	2	0	0
6月	1.7	8.6	西	29	178.4	21	6	0	0
7月	1.8	8.9	東南東	29	269.8	30	27	12	0
8月	2.0	13.1	南東	23	231.1	31	28	12	0
9月	1.5	16.5	東南東	4	86.5	21	3	0	0
10月	1.6	10.4	西北西	1	161.1	8	0	0	0
11月	1.4	6.4	北北西	22	147.1	0	0	0	0
12月	1.8	7.3	北西	12	95.1	0	0	0	9
全年	1.8	16.5	東南東	9/4	2060.4	134	66	24	63



平成29年

	平均風速 m/s	最大風速			日照時間 時間	日最高気温 25℃以上 日数 (夏日) 日	日最高気温 30℃以上 日数 (真夏日) 日	日最高気温 35℃以上 日数 (猛暑日) 日	日最低気温 0℃未満 日数 (冬日) 日
		風速 m/s	風向	起日 (月/日)					
1月	1.9	7.6	北西	21	122.0	0	0	0	21
2月	2.0	7.7	北西	21	95.7	0	0	0	18
3月	2.0	7.6	北北西	6	162.2	0	0	0	13
4月	2.0	10.2	北北西	19	185.2	2	0	0	1
5月	1.5	7.5	北北西	1	231.7	15	5	0	0
6月	1.8	9.0	南東	21	215.6	18	4	0	0
7月	1.3	5.3	北北西	18	166.5	31	28	0	0
8月	1.7	7.1	東南東	7	191.3	31	25	2	0
9月	1.8	10.8	東南東	17	169.5	26	2	0	0
10月	1.7	14.2	北西	23	91.0	5	0	0	0
11月	1.5	7.9	北北西	23	159.5	0	0	0	1
12月	1.9	7.7	西	27	143.7	0	0	0	18
全年	1.8	14.2	北西	10/23	1933.9	128	64	2	72

資料: 気象庁「気象統計情報」

地点: 東近江(北緯35度03.7分、東経136度11.4分、標高128m)

## 第4章 人口

### 4-1 人口の推移

単位：人、世帯

	人 口			世帯数
	総 数	男	女	
大正 9年	74,123	35,076	39,047	16,199
14年	75,109	36,000	39,109	16,383
昭和 5年	76,341	36,733	39,608	16,379
10年	77,385	37,133	40,252	16,429
15年	76,099	36,490	39,609	16,141
22年	94,892	45,165	49,727	19,624
25年	93,587	44,358	49,229	19,118
30年	90,497	42,844	47,653	18,712
35年	86,945	40,768	46,177	18,723
40年	84,820	39,621	45,199	19,156
45年	85,214	40,122	45,092	19,873
50年	91,713	44,063	47,650	22,283
55年	98,664	47,798	50,866	25,549
60年	103,204	50,559	52,645	27,383
平成 2年	106,508	52,186	54,322	29,256
7年	111,322	54,787	56,535	32,328
12年	114,395	56,400	57,995	34,974
17年	116,797	57,547	59,250	37,846
22年	115,479	56,872	58,607	38,941
27年	114,180	56,601	57,579	40,691

資料：国勢調査（各年10月1日）

総務庁統計局「昭和55年10月1日の境域による各回国勢調査時の市区町村別人口」  
滋賀県「滋賀県推計人口年報」国勢調査統計表

## 4-2 年齢（3区分）別人口

区分	0～14歳 (人)	構成比 (%)	15～64歳 (人)	構成比 (%)	65歳以上 (人)	構成比 (%)	総数 (人)
昭和55年	23,384	23.7	63,937	64.8	11,311	11.5	98,664
昭和60年	23,649	22.9	66,742	64.7	12,813	12.4	103,204
平成2年	21,685	20.4	69,983	65.7	14,763	13.9	106,508
平成7年	20,237	18.2	73,420	66.0	17,662	15.9	111,322
平成12年	19,246	16.8	74,726	65.3	20,351	17.8	114,395
平成17年	18,575	15.9	75,980	65.1	22,240	19.0	116,797
平成22年	17,689	15.3	72,126	62.4	24,632	21.3	115,479
平成27年	16,495	14.5	69,096	60.8	28,095	24.7	114,180

資料：国勢調査（各年10月1日）

注：総数には「不詳」を含むため、内訳を合計しても総数に一致しない。

## 4-3 住民基本台帳による総人口及び世帯数

単位：人、世帯

	人 口			世 帯 数
	総 数	男	女	
東 近 江 市	114,361	56,937	57,424	43,999
(八日市)	45,900	23,236	22,664	19,151
(永源寺)	5,281	2,578	2,703	1,889
(五個荘)	11,824	5,865	5,959	4,492
(愛 東)	4,722	2,320	2,402	1,603
(湖 東)	8,471	4,125	4,346	2,934
(能登川)	23,349	11,501	11,848	8,746
(蒲 生)	14,814	7,312	7,502	5,184

資料：市民課（平成31年1月1日）

注：総人口＝住民基本台帳人口（日本人＋外国人）

## 4-4 住民基本台帳による人口及び世帯数（日本人）

単位：人、世帯

	人 口			世 帯 数
	総 数	男	女	
東 近 江 市	111,121	55,166	55,955	41,922
(八日市)	43,822	22,087	21,735	17,915
(永源寺)	5,246	2,565	2,681	1,868
(五個荘)	11,550	5,722	5,828	4,309
(愛 東)	4,658	2,272	2,386	1,549
(湖 東)	8,320	4,032	4,288	2,795
(能登川)	22,962	11,291	11,671	8,484
(蒲 生)	14,563	7,197	7,366	5,002

資料：市民課（平成31年1月1日）

## 4-5 住民基本台帳による人口及び世帯数(外国人)

単位:人、世帯

	人 口			世 帯 数
	総 数	男	女	
東 近 江 市	3,240	1,771	1,469	1,754
(八日市)	2,078	1,149	929	1,083
(永源寺)	35	13	22	10
(五個荘)	274	143	131	151
(愛 東)	64	48	16	42
(湖 東)	151	93	58	128
(能登川)	387	210	177	206
(蒲 生)	251	115	136	134

資料:市民課(平成31年1月1日)

## 4-6 住民基本台帳による人口及び世帯数(町別)

単位:人、世帯

町 名	人 口			世 帯 数
	総 数	男	女	
上平木町	1,131	573	558	361
平田町	255	130	125	95
柏木町	177	95	82	56
下羽田町	479	231	248	162
中羽田町	197	98	99	56
上羽田町	865	421	444	289
市辺町	898	427	471	327
糠塚町	194	105	89	71
三津屋町	564	278	286	211
野口町	528	248	280	211
布施町	380	184	196	104
蛇溝町	844	497	347	440
布引台一丁目	393	193	200	135
布引台二丁目	366	197	169	124
瓜生津町	350	180	170	126
土器町	93	44	49	34
上大森町	316	159	157	106
大森町	1,292	643	649	513
尻無町	685	324	361	271
下二俣町	294	146	148	103
柴原南町	223	119	104	88
芝原町	308	157	151	97
池田町	217	99	118	69
今代町	147	79	68	57
寺町	146	69	77	57
岡田町	38	21	17	16
御園町	464	233	231	224
林田町	847	461	386	366
五智町	367	192	175	203
中小路町	1,827	1,001	826	851
妙法寺町	1,847	998	849	768
神田町	215	105	110	65



## 4-6 住民基本台帳による人口及び世帯数（町別） つづき

単位：人、世帯

町 名	人 口			世 帯 数
	総 数	男	女	
野村町	306	148	158	109
外町	263	122	141	100
川合寺町	92	49	43	33
札の辻一丁目	424	233	191	192
札の辻二丁目	342	186	156	171
建部日吉町	1,008	498	510	389
建部瓦屋寺町	331	163	168	132
建部下野町	262	115	147	100
建部上中町	263	126	137	91
建部北町	217	111	106	90
建部塚町	812	389	423	338
建部南町	178	90	88	66
栄町	440	204	236	193
東中野町	460	228	232	188
西中野町	471	219	252	189
昭和町	701	367	334	234
中野町	1,023	508	515	398
今崎町	304	151	153	124
東今崎町	97	55	42	34
今堀町	1,327	652	675	494
小今町	560	275	285	189
小脇町	2,476	1,244	1,232	1,050
八日市松尾町	213	109	104	98
八日市浜野町	325	166	159	143
八日市東浜町	631	277	354	266
八日市本町	359	201	158	216
八日市町	370	167	203	171
八日市上之町	854	429	425	399
八日市清水一丁目	169	74	95	80
八日市清水二丁目	657	349	308	344
八日市清水三丁目	243	126	117	109
八日市金屋一丁目	148	69	79	80
八日市金屋二丁目	269	138	131	125
八日市金屋三丁目	214	105	109	103
八日市野々宮町	248	117	131	114
八日市東本町	608	304	304	284
八日市緑町	873	488	385	457
聖徳町	655	342	313	325
青葉町	104	52	52	55
幸町	361	194	167	170
ひばり丘町	770	352	418	330
春日町	357	178	179	155
聖和町	584	277	307	235
沖野一丁目	931	469	462	418
沖野二丁目	956	481	475	416
沖野三丁目	598	294	304	223
沖野四丁目	950	480	470	384
沖野五丁目	335	169	166	126
東沖野一丁目	573	316	257	309
東沖野二丁目	1,053	543	510	522
東沖野三丁目	999	518	481	380
東沖野四丁目	277	143	134	142
東沖野五丁目	912	469	443	412

## 4-6 住民基本台帳による人口及び世帯数（町別） つづき

単位：人、世帯

町名	人口			世帯数
	総数	男	女	
石谷町	308	152	156	99
一式町	255	129	126	81
新出町	76	36	40	30
市原野町	379	185	194	136
高木町	383	183	200	121
上二俣町	254	127	127	73
池之脇町	89	43	46	29
甲津畑町	397	196	201	156
和南町	206	98	108	70
山上町	1,250	607	643	416
青野町	580	280	300	200
永源寺高野町	380	178	202	144
永源寺相谷町	318	173	145	125
佐目町	19	8	11	8
萱尾町	12	7	5	6
蓼畑町	29	15	14	14
杠葉尾町	121	56	65	56
黄和田町	59	30	29	23
政所町	100	45	55	54
箕川町	19	11	8	13
蛭谷町	16	7	9	13
君ヶ畑町	31	12	19	22
五個荘山本町	1,039	515	524	369
五個荘新堂町	248	120	128	76
五個荘木流町	215	106	109	89
五個荘平阪町	121	68	53	42
五個荘伊野部町	190	84	106	62
五個荘奥町	344	156	188	101
五個荘三俣町	173	88	85	56
五個荘北町屋町	771	401	370	305
五個荘石塚町	939	474	465	371
五個荘清水鼻町	148	88	60	74
五個荘金堂町	640	309	331	233
五個荘石川町	63	31	32	19
五個荘塚本町	250	120	130	93
五個荘川並町	729	331	398	359
五個荘石馬寺町	446	223	223	183
五個荘七里町	262	125	137	90
五個荘日吉町	333	151	182	118
宮荘町	859	433	426	302
五個荘五位田町	493	248	245	170
五個荘竜田町	1,015	520	495	412
五個荘小幡町	910	455	455	353
五個荘中町	496	251	245	175
五個荘築瀬町	764	371	393	296
五個荘和田町	119	60	59	49
五個荘河曲町	257	137	120	95
平尾町	210	107	103	71
園町	191	102	89	58
大覚寺町	96	44	52	31
大林町	125	66	59	38
市ヶ原町	220	115	105	78
上中野町	182	104	78	80
下中野町	230	110	120	60

## 4-6 住民基本台帳による人口及び世帯数（町別） つづき

単位：人、世帯

町名	人口			世帯数
	総数	男	女	
池之尻町	185	90	95	65
百済寺甲町	18	12	6	16
上山町	172	85	87	73
百済寺本町	390	196	194	127
百済寺町	133	67	66	51
北坂町	233	88	145	97
愛東外町	156	72	84	64
小倉町	309	154	155	100
青山町	181	86	95	57
曾根町	187	85	102	59
妹町	477	245	232	145
中戸町	147	72	75	45
鯉江町	282	132	150	94
上岸本町	306	149	157	86
梅林町	78	42	36	38
大萩町	214	97	117	70
僧坊町	113	52	61	36
湯屋町	349	161	188	113
平柳町	419	197	222	140
祇園町	109	52	57	41
小八木町	373	182	191	121
今在家町	135	63	72	47
平松町	287	147	140	111
大沢町	206	95	111	72
南花沢町	160	77	83	56
北花沢町	261	123	138	75
読合堂町	244	118	126	83
中里町	239	112	127	69
下里町	198	86	112	109
中一色町	191	100	91	61
下一色町	250	117	133	77
勝堂町	385	182	203	132
北菩提寺町	212	97	115	73
西菩提寺町	127	58	69	51
南菩提寺町	210	98	112	67
横溝町	759	405	354	226
中岸本町	175	87	88	60
下岸本町	201	135	66	120
小田苺町	914	430	484	329
大清水町	285	136	149	101
南清水町	375	192	183	118
北清水町	191	87	104	58
清水中町	163	79	84	57
長町	317	142	175	104
小池町	230	120	110	82
池庄町	393	195	198	145
長勝寺町	516	253	263	199
神郷町	674	304	370	266
佐生町	830	423	407	338
佐野町	5,355	2,664	2,691	2,042
種町	1,747	872	875	714
今町	474	257	217	193
垣見町	1,342	650	692	570

## 4-6 住民基本台帳による人口及び世帯数（町別） つづき

単位：人、世帯

町 名	人 口			世 帯 数
	総 数	男	女	
猪子町	880	445	435	354
林町	1,297	642	655	485
能登川町	911	443	468	326
北須田町	145	71	74	50
南須田町	101	46	55	40
伊庭町	1,907	931	976	662
山路町	1,611	807	804	617
鉢光寺町	1,675	816	859	580
小川町	795	396	399	279
川南町	242	125	117	80
阿弥陀堂町	161	79	82	52
新宮町	389	172	217	146
乙女浜町	485	229	256	162
福堂町	532	252	280	181
栗見新田町	404	204	200	128
栗見出在家町	274	134	140	102
きぬがさ町	302	143	159	99
大中町	300	143	157	81
鑄物師町	533	249	284	156
蒲生岡本町	258	133	125	78
上麻生町	113	55	58	35
下麻生町	155	69	86	47
大塚町	361	169	192	136
田井町	103	48	55	35
蒲生大森町	131	66	65	42
鈴町	260	125	135	88
蒲生堂町	2,518	1,278	1,240	899
宮川町	4,998	2,533	2,465	1,726
外原町	69	26	43	27
宮井町	123	57	66	32
葛巻町	166	84	82	46
横山町	172	87	85	60
合戸町	134	67	67	47
上南町	130	65	65	40
市子殿町	641	340	301	320
市子沖町	122	58	64	35
市子松井町	65	27	38	27
市子川原町	474	230	244	169
平林町	127	61	66	43
石塔町	491	217	274	177
綺田町	253	119	134	89
蒲生寺町	180	87	93	55
桜川東町	322	155	167	117
桜川西町	757	365	392	271
川合町	859	398	461	297
木村町	202	101	101	62
稲垂町	97	43	54	28
合 計	114,361	56,937	57,424	43,999

資料：市民課（平成31年1月1日）

## 4-7 住民基本台帳による人口（年齢別）

単位：人

年 齢	計	男	女
0	900	468	432
1	901	450	451
2	961	485	476
3	1,002	530	472
4	1,031	546	485
5	1,056	518	538
6	1,121	575	546
7	1,106	559	547
8	1,099	563	536
9	1,118	588	530
10	1,148	607	541
11	1,133	604	529
12	1,123	555	568
13	1,076	559	517
14	1,182	605	577
15	1,156	576	580
16	1,189	643	546
17	1,210	590	620
18	1,210	627	583
19	1,323	677	646
20	1,305	676	629
21	1,257	688	569
22	1,214	602	612
23	1,150	625	525
24	1,183	640	543
25	1,114	602	512
26	1,219	685	534
27	1,167	618	549
28	1,165	633	532
29	1,221	652	569
30	1,233	669	564
31	1,326	679	647
32	1,281	698	583
33	1,253	656	597
34	1,420	730	690
35	1,378	707	671
36	1,386	748	638
37	1,426	741	685
38	1,506	798	708
39	1,476	720	756
40	1,560	811	749
41	1,605	821	784
42	1,698	867	831
43	1,644	856	788
44	1,720	897	823
45	1,698	887	811
46	1,758	887	871
47	1,719	911	808
48	1,515	797	718
49	1,568	798	770
50	1,498	742	756
51	1,593	816	777
52	1,115	586	529
53	1,493	752	741
54	1,406	704	702
55	1,446	729	717

年 齢	計	男	女
56	1,309	648	661
57	1,292	668	624
58	1,308	667	641
59	1,368	672	696
60	1,419	705	714
61	1,252	623	629
62	1,353	656	697
63	1,381	712	669
64	1,412	718	694
65	1,467	720	747
66	1,571	769	802
67	1,617	784	833
68	1,727	848	879
69	1,794	873	921
70	1,811	890	921
71	1,693	866	827
72	1,157	583	574
73	992	460	532
74	1,292	616	676
75	1,223	579	644
76	1,124	550	574
77	1,142	542	600
78	1,016	454	562
79	840	386	454
80	801	349	452
81	912	360	552
82	819	361	458
83	777	300	477
84	709	302	407
85	726	257	469
86	661	243	418
87	614	206	408
88	542	190	352
89	452	145	307
90	440	131	309
91	376	99	277
92	290	82	208
93	263	66	197
94	181	45	136
95	145	17	128
96	91	8	83
97	73	10	63
98	56	8	48
99	44	7	37
100	25	2	23
101	21	6	15
102	9	1	8
103	3	0	3
104	4	0	4
105	3	0	3
106	1	0	1
107	0	0	0
108	2	0	2
109	0	0	0
110	0	0	0
合計	114,361	56,937	57,424
65歳以上人口	29,506	13,115	16,391

資料：市民課（平成31年1月1日）

## 4-8 世帯人員数別世帯数

単位:世帯

		平成17年	平成22年	平成27年	
総計		37,849	38,941	40,691	
一般世帯	一般世帯 計	37,795	38,870	40,584	
	うち世帯人員が 1人の世帯	8,644	9,293	10,573	
	うち世帯人員が 2人の世帯	7,997	8,867	9,989	
	うち世帯人員が 3人の世帯	6,832	7,198	7,547	
	うち世帯人員が 4人の世帯	6,992	6,980	6,904	
	うち世帯人員が 5人の世帯	3,617	3,460	3,173	
	うち世帯人員が 6人の世帯	2,349	1,930	1,476	
	うち世帯人員が 7人の世帯	1,059	865	671	
	うち世帯人員が 8人の世帯	241	209	187	
	うち世帯人員が 9人の世帯	51	46	51	
	うち世帯人員が 10人以上の世帯	13	22	13	
	1世帯当たりの人員		3.05	2.93	2.77
	(再掲)会社などの独身寮の単身者		1,190	1,210	1,087
施設等の世帯	施設等の世帯 計	50	71	107	

資料:国勢調査(各年10月1日)

### 用語の説明

一般世帯	<p>ア 住居と生計を共にしている人の集まり又は一戸を構えて住んでいる単身者 ただし、これらの世帯と住居を共にする単身の住み込みの雇人については、人数に関係なく雇主の世帯に含めています。</p> <p>イ 上記の世帯と住居を共にし、別に生計を維持している間借りの単身者又は下宿屋などに下宿している単身者</p> <p>ウ 会社・団体・商店・官公庁などの寄宿舍、独身寮などに居住している単身者</p>
施設等の世帯	<p>ア 学校の寮・寄宿舍で起居を共にし、通学している学生・生徒の集まり(世帯の単位:棟ごと)</p> <p>イ 病院・療養所などに、すでに3か月以上入院している入院患者の集まり(世帯の単位:棟ごと)</p> <p>ウ 老人ホーム、児童保護施設などの入所者の集まり(世帯の単位:棟ごと)</p> <p>エ 定まった住居を持たない単身者など(世帯の単位:一人一人)</p>

## 4-9 65歳以上の世帯員がいる一般世帯

単位:世帯

		総数	世帯人員						
			1人	2	3	4	5	6	7人以上
世帯数	平成22年	16,035	2,355	4,639	2,795	1,952	1,793	1,545	956
	平成27年	18,018	3,339	5,981	3,255	1,942	1,521	1,185	795
世帯人員	平成22年	53,091	2,355	9,278	8,385	7,808	8,965	9,270	7,030
	平成27年	53,398	3,339	11,962	9,765	7,768	7,605	7,110	5,849
65歳以上の世帯人員	平成22年	23,209	2,355	7,358	4,211	2,694	2,442	2,464	1,685
	平成27年	26,586	3,339	9,693	5,191	2,863	2,126	1,947	1,427

資料:国勢調査(各年10月1日)

## 4-10 65歳以上の単独世帯数

単位:人

		総数	65～69歳	70～74歳	75～79歳	80～84歳	85～89歳	90歳以上
65歳以上の 単独世帯	平成22年	2,355	545	478	551	439	250	92
	平成27年	3,339	857	662	607	584	434	195
男	平成22年	693	243	135	147	103	45	20
	平成27年	1,207	461	256	168	160	112	50
女	平成22年	1,662	302	343	404	336	205	72
	平成27年	2,132	396	406	439	424	322	145


資料:国勢調査(各年10月1日)

注:「単独世帯」とは、世帯人員が一人の世帯をいう。

## 4-11 人口動態

	出生 (人)	死亡 (人)	自然増減 (人)	転入 (人)	転出 (人)	社会増減 (人)	死産 (人)	婚姻件数 (件)	離婚件数 (件)
平成18年	1,089	947	142	3,559	3,636	△ 77	36	630	212
平成19年	1,120	955	165	3,759	3,789	△ 30	21	677	206
平成20年	1,159	1,018	141	3,505	3,734	△ 229	25	660	202
平成21年	1,097	979	118	3,888	3,716	172	17	603	187
平成22年	1,062	1,035	27	3,269	3,215	54	20	658	206
平成23年	1,093	1,019	74	3,998	4,108	△ 110	18	680	197
平成24年	1,106	1,100	6	3,645	3,392	253	16	598	223
平成25年	1,021	1,086	△ 65	3,666	3,939	△ 273	16	614	206
平成26年	993	1,105	△ 112	3,595	3,770	△ 175	10	580	185
平成27年	980	1,110	△ 130	3,812	3,913	△ 101	17	573	190
平成28年	972	1,118	△ 146	3,626	3,542	84	15	590	205
平成29年	907	1,161	△ 254	3,542	3,778	△ 236	13	545	184
平成30年	887	1,186	△ 299	4,005	3,907	98	13	518	159

資料:出生、死亡、死産、婚姻、離婚は厚生労働省「人口動態調査」。転入、転出は市民課(各年1月～12月)



東近江市八景 その2  
「御池岳」

## 4-12 昼夜間人口

単位：人

	年	常住地による人口 (夜間人口)	流入人口	流出人口	流入超過数 (△は流出超過数)	昼間人口
旧八日市市	平成2年	40,774	10,738	8,894	1,844	42,618
	平成7年	42,907	11,802	10,339	1,463	44,370
	平成12年	44,303	13,206	10,520	2,686	46,989
旧永源寺町	平成2年	6,553	305	2,121	△ 1,816	4,737
	平成7年	6,500	472	2,113	△ 1,641	4,859
	平成12年	6,326	635	2,037	△ 1,402	4,924
旧五箇荘町	平成2年	10,024	2,100	2,968	△ 868	9,156
	平成7年	11,108	2,532	3,564	△ 1,032	10,076
	平成12年	11,735	2,840	3,940	△ 1,100	10,635
旧愛東町	平成2年	6,172	820	1,744	△ 924	5,248
	平成7年	6,003	1,033	1,784	△ 751	5,252
	平成12年	5,880	1,472	1,840	△ 368	5,512
旧湖東町	平成2年	9,388	2,701	1,942	759	8,629
	平成7年	9,244	2,517	2,901	△ 384	8,860
	平成12年	9,070	2,855	2,989	△ 134	8,936
旧能登川町	平成2年	22,413	3,641	6,649	△ 3,008	19,405
	平成7年	22,634	3,512	7,438	△ 3,926	18,708
	平成12年	22,608	3,745	7,804	△ 4,059	18,622
旧蒲生町	平成2年	11,107	1,866	3,602	△ 1,736	9,371
	平成7年	12,923	2,509	4,502	△ 1,993	10,930
	平成12年	14,328	3,031	5,090	△ 2,059	12,269
旧東近江市	平成17年	78,801	16,988	16,911	77	78,878
旧能登川町	平成17年	23,148	3,149	8,492	△ 5,343	17,805
旧蒲生町	平成17年	14,846	2,720	5,767	△ 3,047	11,799
東近江市	平成22年	115,479	17,962	26,899	△ 8,937	107,956
	平成27年	114,180	18,948	26,688	△ 7,740	106,440

資料：国勢調査(各年10月1日)

注1：平成17年旧東近江市には、旧能登川町及び旧蒲生町は合併前のため含まない。

注2：平成22年東近江市の各項目には「不詳」を含むため、合計しても一致しない。

## 4-13 国籍・地域別外国人人口

単位：人

国名	ブラジル	中国	フィリピン	ベトナム	韓国	ペルー	インドネシア	朝鮮	タイ
平成28年	1,253	379	303	64	218	171	73	31	24
平成29年	1,281	372	311	120	204	163	83	32	27
平成30年	1,285	348	339	216	203	166	144	32	28
平成31年	1,382	373	351	404	204	168	142	32	40

国名	ミャンマー	米国	カンボジア	パラグアイ	ベネズエラ	ネパール	ボリビア	その他	合計
平成28年	10	16	10	8	7	11	6	34	2,618
平成29年	14	15	5	9	7	11	5	40	2,699
平成30年	20	18	14	9	9	8	3	43	2,885
平成31年	25	17	13	10	7	9	13	50	3,240

資料：市民課(各年1月1日)



## 4-14 将来推計人口

単位：人

男女計	2015年	2020年	2025年	2030年	2035年	2040年	2045年
総数	114,180	112,527	110,303	107,642	104,529	100,903	96,987
0～4歳	5,174	4,933	4,508	4,291	4,115	3,892	3,673
5～9歳	5,492	5,151	4,923	4,504	4,296	4,126	3,908
10～14歳	5,833	5,439	5,107	4,882	4,469	4,264	4,097
15～19歳	6,111	5,623	5,244	4,923	4,707	4,308	4,111
20～24歳	5,516	5,655	5,224	4,872	4,575	4,372	3,997
25～29歳	6,139	5,656	5,845	5,426	5,077	4,774	4,573
30～34歳	6,766	6,083	5,613	5,826	5,422	5,080	4,785
35～39歳	7,761	6,742	6,079	5,608	5,833	5,436	5,099
40～44歳	8,466	7,664	6,672	6,017	5,556	5,776	5,391
45～49歳	7,256	8,340	7,535	6,565	5,920	5,471	5,687
50～54歳	6,909	7,138	8,218	7,413	6,462	5,829	5,390
55～59歳	6,801	6,777	7,013	8,083	7,287	6,355	5,735
60～64歳	7,715	6,669	6,664	6,910	7,971	7,187	6,272
65～69歳	8,208	7,425	6,432	6,443	6,695	7,727	6,964
70～74歳	6,214	7,815	7,070	6,139	6,165	6,421	7,413
75～79歳	4,788	5,736	7,255	6,565	5,725	5,772	6,033
80～84歳	4,198	4,088	4,935	6,314	5,721	5,030	5,108
85～89歳	3,019	3,189	3,151	3,848	5,019	4,561	4,064
90歳以上	1,814	2,404	2,815	3,013	3,514	4,522	4,687
(再掲)0～14歳	16,499	15,523	14,538	13,677	12,880	12,282	11,678
(再掲)15～64歳	69,440	66,347	64,107	61,643	58,810	54,588	51,040
(再掲)65歳以上	28,241	30,657	31,658	32,322	32,839	34,033	34,269
(再掲)75歳以上	13,819	15,417	18,156	19,740	19,979	19,885	19,892

資料：国立社会保障・人口研究所「日本の地域別将来推計人口」(平成30年3月推計)

## 第5章 労働力・事業所・従業者

### 5-1 労働力状態

単位:人

	※ 総数	労働力人口							非労働力人口
		総数	就業者					完全 失業者	総数
			総数	主に仕事	家事の ほか仕事	通学のかた わら仕事	休業者		
総数	97,191	59,599	57,721	47,419	8,716	779	807	1,878	35,369
男	47,785	34,334	33,073	31,344	983	377	369	1,261	12,112
女	49,406	25,265	24,648	16,075	7,733	402	438	617	23,257

資料:国勢調査(平成27年10月1日)

注:「総数」は、15歳以上人口で、労働力状態「不詳」を含む。

### 5-2 産業別就業者数

産 業		就業者数 (人)		構成比
第1次産業	農業	2,346	2,412	4.2%
	林業	53		
	漁業	13		
第2次産業	鉱業, 採石業, 砂利採取業	18	22,910	39.7%
	建設業	3,663		
	製造業	19,229		
第3次産業	電気・ガス・熱供給・水道業	191	30,457	52.8%
	情報通信業	430		
	運輸業・郵便業	2,877		
	卸売業・小売業	7,481		
	金融業・保険業	935		
	不動産業・物品賃貸業	515		
	学術研究・専門・技術サービス業	1,092		
	宿泊業・飲食サービス業	2,319		
	生活関連サービス業・娯楽業	1,619		
	医療, 福祉	5,902		
	教育, 学習支援業	2,282		
	複合サービス事業	670		
	サービス業(他に分類されないもの)	2,602		
公務(他に分類されないもの)	1,542			
分類不能の産業	1,942	1,942	3.4%	
総 数		57,721		

資料:国勢調査(平成27年10月1日)

### 5-3 全事業所数及び従事者数

	事業所数						
	平成18年	平成21年	平成26年	平成18年～21年		平成21年～26年	
				増加数	増加率 (%)	増加数	増加率 (%)
東近江市	5,103	5,064	4,853	△ 39	△ 0.8	△ 211	△ 4.2
(八日市)	2,271	2,266	2,132	△ 5	△ 0.2	△ 134	△ 5.9
(永源寺)	328	287	253	△ 41	△ 12.5	△ 34	△ 11.8
(五個荘)	479	501	498	22	4.6	△ 3	△ 0.6
(愛 東)	230	230	233	0	0.0	3	1.3
(湖 東)	461	465	465	4	0.9	0	0.0
(能登川)	862	862	829	0	0.0	△ 33	△ 3.8
(蒲 生)	472	453	443	△ 19	△ 4.0	△ 10	△ 2.2

	従業者数						
	平成18年 (人)	平成21年 (人)	平成26年 (人)	平成18年～21年		平成21年～26年	
				増加数 (人)	増加率 (%)	増加数 (人)	増加率 (%)
東近江市	49,897	51,130	50,445	1,233	2.5	△ 685	△ 1.3
(八日市)	25,380	25,365	24,410	△ 15	△ 0.1	△ 955	△ 3.8
(永源寺)	1,756	1,827	1,882	71	4.0	55	3.0
(五個荘)	4,829	5,581	5,058	752	15.6	△ 523	△ 9.4
(愛 東)	2,225	2,006	2,107	△ 219	△ 9.8	101	5.0
(湖 東)	4,408	4,647	5,292	239	5.4	645	13.9
(能登川)	6,812	7,164	7,089	352	5.2	△ 75	△ 1.0
(蒲 生)	4,487	4,540	4,607	53	1.2	67	1.5

資料: 事業所・企業統計調査(平成18年10月1日)、経済センサス-基礎調査(平成21年7月1日、平成26年7月1日)

## 5-4 産業別事業所数及び従事者数

	事業所数	従業者数(人)※	従業者数(人)	
			男 (人)	女 (人)
全産業	4,853	50,445	28,558	21,820
農林漁業	45	726	599	127
鉱業・採石業・砂利採取業	1	7	4	3
建設業	644	2,900	2,260	640
製造業	575	16,634	11,907	4,727
電気・ガス・熱供給・水道業	4	169	146	23
情報通信業	28	190	147	43
運輸業・郵便業	132	2,360	1,925	435
卸売業・小売業	1,110	8,217	3,626	4,591
金融業・保険業	47	652	283	369
不動産業・物品賃貸業	158	508	272	236
学術研究・専門・技術サービス業	121	589	395	194
宿泊業・飲食サービス業	461	3,120	1,011	2,042
生活関連サービス業、娯楽業	366	1,466	571	895
教育、学習支援業	226	1,800	762	1,038
医療、福祉	363	6,486	1,520	4,966
複合サービス事業	42	744	462	282
サービス業(他に分類されないもの)	483	2,732	1,802	930
公務(他に分類されるものを除く)	47	1,145	866	279

資料：経済センサス-基礎調査(平成26年7月1日)

注：「従業者数」には、男女別の不詳を含む。



東近江市八景 その3  
「五個荘金堂の町並み」

## 5-5 従業者規模別事業所数及び従業者数

単位：従業者数(人)

産業大分類	事業所総数※	従業者総数	従業者規模					
			1～4人		5～9人		10～19人	
			事業所数	従業者数	事業所数	従業者数	事業所数	従業者数
全産業	4,853	50,445	2,910	6,051	889	5,811	541	7,312
農林漁業	45	726	11	29	12	88	9	122
非農林漁業	4,808	49,719	2,899	6,022	877	5,723	532	7,190
鉱業・採石業・砂利採取業	1	7	-	-	1	7	-	-
建設業	644	2,900	471	989	109	727	44	561
製造業	575	16,634	244	565	107	721	76	1,053
電気・ガス・熱供給・水道業	4	169	-	-	1	5	1	14
情報通信業	28	190	16	25	6	37	1	16
運輸業・郵便業	132	2,360	32	87	29	203	31	461
卸売業・小売業	1,110	8,217	678	1,508	207	1,330	143	1,964
金融業・保険業	47	652	12	27	10	69	11	154
不動産業・物品賃貸業	158	508	139	271	12	74	2	20
学術研究・専門・技術サービス業	121	589	85	174	24	157	8	96
宿泊業・飲食サービス業	461	3,120	272	653	98	619	63	856
生活関連サービス業・娯楽業	366	1,466	296	549	41	268	19	247
教育・学習支援業	226	1,800	128	230	54	346	28	379
医療・福祉	363	6,486	115	262	113	758	69	893
複合サービス事業	42	744	19	54	9	57	4	56
サービス業(他に分類されないもの)	483	2,732	370	590	52	320	24	315
公務	47	1,145	22	38	4	25	8	105

産業大分類	従業者規模							
	20～29人		30～49人		50～99人		100人以上	
	事業所数	従業者数	事業所数	従業者数	事業所数	従業者数	事業所数	従業者数
全産業	212	5,001	128	4,892	110	7,621	48	13,757
農林漁業	4	89	5	173	4	225	-	-
非農林漁業	208	4,912	123	4,719	106	7,396	48	13,757
鉱業・採石業・砂利採取業	-	-	-	-	-	-	-	-
建設業	13	286	5	197	2	140	-	-
製造業	50	1,173	32	1,198	38	2,627	26	9,297
電気・ガス・熱供給・水道業	-	-	1	46	-	-	1	104
情報通信業	3	76	1	36	-	-	-	-
運輸業・郵便業	20	471	13	501	4	289	3	348
卸売業・小売業	43	1,034	20	782	14	1,100	3	499
金融業・保険業	9	198	2	77	2	127	-	-
不動産業・物品賃貸業	1	23	3	120	-	-	-	-
学術研究・専門・技術サービス業	2	40	-	-	2	122	-	-
宿泊業・飲食サービス業	12	291	10	368	5	333	-	-
生活関連サービス業・娯楽業	5	119	2	76	3	207	-	-
教育・学習支援業	7	159	1	46	7	470	1	170
医療・福祉	21	521	21	772	15	1,064	9	2,216
複合サービス事業	5	111	1	48	3	204	1	214
サービス業(他に分類されないもの)	14	341	7	281	7	471	2	414
公務	3	69	4	171	4	242	2	495

資料：経済センサス基礎調査(平成26年7月1日)

注：「事業所総数」には出向・派遣従業者のみの事業所を含む。

## 第6章 産業

### 6-1 (工業) 従業者規模別事業所数、従業者数、製造品出荷額等

従業者数	事業所数	従業者 (人)	現金給与総額 (万円)	原材料 使用額等 (万円)	製造品出荷額等 計 (万円)
総数	300	16,751	8,199,069	40,037,270	71,599,518
4～9人	84	509	140,515	733,723	1,135,465
10～19	74	1,023	318,242	860,728	1,762,892
20～29	47	1,174	435,269	1,282,990	2,646,094
30～99	68	4,098	1,675,123	10,756,523	16,073,158
100～299	20	2,973	1,314,605	9,358,100	14,426,178
300～499	3	1,284	X	X	X
500～999	1	767	X	X	X
1,000人以上	3	4,923	2,993,169	11,153,256	23,895,785

資料:工業統計調査(平成30年6月1日)

注:従業者4人以上の事業所の集計値

### 6-2 (工業) 産業中分類別事業所数、従業者数、製造品出荷額等

	事業所数	従業者 (人)	現金給与 総額 (万円)	原材料 使用額等 (万円)	製造品出荷額等			
					計 (万円)	製造品 出荷額 (万円)	加工賃 収入額 (万円)	その他 収入額 (万円)
総数	300	16,751	8,199,069	40,037,270	71,599,518	60,454,945	1,736,220	9,408,353
食料品	26	510	140,106	1,105,508	1,829,019	1,819,064	5,734	4,221
飲料・飼料	7	187	83,596	615,601	1,259,869	1,230,243	20,674	8,952
繊維工業	37	1,076	359,631	1,185,802	2,093,899	1,469,103	484,620	140,176
木材・木製品	8	105	27,599	44,051	90,307	61,353	26,249	2,705
家具・装備品	8	170	44,340	71,119	139,034	132,495	5,675	864
パルプ・紙	7	273	129,469	506,086	931,594	924,447	7,147	-
印刷	2	19	X	X	X	X	X	X
化学工業	6	395	175,212	1,808,950	2,600,066	2,600,066	-	-
石油・石炭	2	16	X	X	X	X	-	-
プラスチック	36	1,581	642,374	3,444,100	5,979,726	5,349,447	62,482	567,797
ゴム製品	1	47	X	X	X	X	-	-
皮革	1	4	X	X	X	X	-	-
窯業・土石	29	3,000	1,944,323	10,921,062	19,125,675	10,949,463	74,587	8,101,625
鉄鋼業	3	58	26,753	470,069	721,057	652,582	X	X
非鉄金属	7	586	280,462	4,315,193	5,321,514	5,307,693	-	13,821
金属製品	41	1,767	832,902	5,821,163	8,983,600	8,787,520	187,089	8,991
はんよう機械	10	202	88,008	520,923	847,278	699,584	11,612	136,082
生産用機械	13	446	175,742	398,621	854,741	703,723	141,961	9,057
業務用機械	2	71	X	X	X	X	X	-
電子・デバイス	12	3,465	2,013,761	4,261,987	11,781,427	10,981,975	495,405	304,047
電気機械	19	1,340	546,420	2,143,242	4,545,275	4,464,294	62,081	18,900
情報通信機械	1	14	X	X	X	-	X	-
輸送機械	9	1,028	477,760	1,472,696	2,740,029	2,603,046	54,826	82,157
その他	13	391	133,358	746,499	1,393,125	1,392,649	476	-

資料:工業統計調査(平成30年6月1日)

注:従業者4人以上の事業所の集計値

### 6-3 (商業)卸売小売別事業所数、従業者数、年間商品販売額、売場面積

	卸売業/小売業	平成19年	平成24年	平成26年	平成28年
事業所数(事業所)	計	1,198	872	832	899
	卸売業	194	163	157	163
	小売業	1,004	709	675	736
従業者数(人)	計	7,592	6,100	6,088	6,266
	卸売業	1,439	1,144	1,199	1,137
	小売業	6,153	4,956	4,889	5,129
年間商品販売額(百万円)	計	164,012	131,203	136,242	160,650
	卸売業	68,461	52,696	48,398	67,212
	小売業	95,551	78,506	87,844	93,438
売場面積(平方メートル)	小売業	132,469	136,307	128,191	122,023

資料: 商業統計調査(平成19年6月1日、平成26年7月1日)、経済センサスー活動調査(平成24年2月1日、平成28年6月1日)

注1: 商業統計調査の範囲は、日本標準産業分類に掲げる「大分類I-卸売業・小売業」に属する事業所

注2: 従業者とは「個人業主」、「無給家族従業者」、「有給役員」、「常用雇用者」の計をいう。

東近江市八景 その4  
「百済寺」



## 6-4 (商業) 卸売業・産業小分類別事業所数、従業者数、年間商品販売額

	平成24年			平成26年			平成28年		
	事業所数	従業者数 (人)	年間商品 販売額 (百万円)	事業所数	従業者数 (人)	年間商品 販売額 (百万円)	事業所数	従業者数 (人)	年間商品 販売額 (百万円)
卸売業計	163	1,144	52,696	157	1,199	48,398	163	1,137	67,212
50 各種商品卸売業	2	5	X	-	-	-	-	-	-
51 繊維・衣服等卸売業	7	24	573	7	32	584	9	47	923
511 繊維品卸売業（衣服、身の回り品を除く）	3	18	478	5	24	X	6	37	878
512 衣服卸売業	3	4	X	1	2	X	2	6	X
513 身の回り品卸売業	1	2	X	1	6	X	1	4	X
52 飲食品卸売業	31	298	16,242	43	304	10,017	33	300	21,759
521 農畜産物・水産物卸売業	18	132	5,022	21	160	3,685	15	131	9,384
522 食料・飲料卸売業	13	166	11,220	22	144	6,332	18	169	12,375
53 建築材料、鉱物・金属材料等卸売業	53	386	21,595	48	342	21,667	55	297	21,681
531 建築材料卸売業	29	163	5,981	26	150	7,825	28	125	8,788
532 化学製品卸売業	7	61	4,135	7	19	2,341	9	46	3,771
533 石油・鉱物卸売業	4	97	8,002	5	111	9,228	4	68	5,507
534 鉄鋼製品卸売業	8	28	2,339	7	48	1,676	7	23	2,668
535 非鉄金属卸売業	-	-	-	-	-	-	-	-	-
536 再生資源卸売業	5	37	1,139	3	14	597	7	35	946
54 機械器具卸売業	39	241	10,173	32	281	10,891	39	325	15,600
541 産業機械器具卸売業	21	135	5,692	11	96	4,796	15	135	5,989
542 自動車卸売業	8	61	X	13	111	2,416	13	107	3,038
543 電気機械器具卸売業	9	44	3,214	7	72	X	10	82	x
549 その他の機械器具卸売業	1	1	X	1	2	X	1	1	x
55 その他の卸売業	31	190	X	27	240	5,238	27	168	7,249
551 家具・建具・じゅう器等卸売業	7	43	698	4	20	X	4	28	549
552 医薬品・化粧品等卸売業	8	26	191	5	34	163	4	12	311
553 紙・紙製品卸売業	2	9	X	2	4	X	3	13	179
559 他に分類されない卸売業	14	112	X	16	182	4,765	16	115	6,210

資料：経済センサス活動調査（平成24年2月1日、平成28年6月1日）、商業統計調査（平成26年7月1日）



## 6-5 (商業) 小売業・産業小分類別事業所数、従業者数、年間商品販売額等

	平成24年				平成26年				平成28年			
	事業所数	従業者数 (人)	年間商品 販売額 (百万円)	売場面積 (㎡)	事業所数	従業者数 (人)	年間商品 販売額 (百万円)	売場面積 (㎡)	事業所数	従業者数 (人)	年間商品 販売額 (百万円)	売場面積 (㎡)
小売業計	709	4,956	78,506	136,307	675	4,889	87,844	128,191	736	5,129	93,438	122,023
56 各種商品小売業	4	293	4,768	12,852	4	346	5,960	18,630	4	271	4,408	12,749
561 百貨店、総合スーパー	1	252	X	X	2	338	X	X	1	224	x	x
569 その他の各種商品小売業 (従業者が常時50人未満のもの)	3	41	X	X	2	8	X	X	3	47	x	x
57 織物・衣服・身の回り品小売業	84	254	2,747	11,557	78	383	3,564	12,438	75	275	3,216	8,523
571 呉服・服地・寝具小売業	16	37	240	1,179	11	29	209	975	11	27	170	345
572 男子服小売業	10	34	530	2,454	13	47	728	2,709	16	47	563	1,848
573 婦人・子供服小売業	36	112	1,461	5,747	34	202	1,577	5,196	30	108	1,613	4,261
574 靴・履物小売業	5	14	83	425	5	10	175	400	4	17	201	241
579 その他の織物・衣服・身の回り品 小売業	17	57	433	1,752	15	95	875	3,158	14	76	668	1,828
58 飲食品小売業	227	2,134	26,446	47,826	190	1,922	26,105	40,894	204	2,002	28,774	43,093
581 各種食料品小売業	27	1,063	15,593	33,234	20	578	11,863	22,238	26	887	17,929	32,310
582 野菜・果実小売業	8	23	396	440	4	28	789	1,320	7	50	445	1,446
583 食肉小売業	10	35	389	657	8	25	575	516	8	29	314	-
584 鮮魚小売業	8	25	244	268	3	11	73	125	5	22	242	70
585 酒小売業	47	96	1,013	2,265	36	71	1,533	3,023	41	106	1,761	2,007
586 菓子・パン小売業	41	231	1,123	3,198	32	269	896	1,574	36	167	1,017	922
589 その他の飲食品小売業	86	661	7,688	7,764	87	940	10,377	12,098	81	741	7,066	6,338
59 機械器具小売業	131	670	15,723	16,267	130	713	19,652	16,680	150	759	20,500	16,200
591 自動車小売業	91	495	12,083	4,469	88	461	13,124	2,728	107	514	13,607	2,295
592 自転車小売業	13	31	399	1,207	9	21	144	762	11	20	179	530
593 機械器具小売業 (自動車、自転車を除く)	27	144	3,241	10,591	33	231	6,384	13,190	32	225	6,714	13,375
60 その他の小売業	241	1,525	26,584	47,805	258	1,452	30,808	39,549	285	1,697	33,907	41,458
601 家具・建具・畳小売業	29	73	578	3,375	24	53	592	1,710	30	75	839	1,680
602 じゅう器小売業	10	35	91	544	11	47	413	1,238	17	41	413	744
603 医薬品・化粧品小売業	28	220	4,417	5,761	50	338	7,632	8,212	55	405	8,413	10,198
604 農耕用品小売業	18	92	1,662	2,820	19	94	2,838	3,668	20	109	2,932	4,896
605 燃料小売業	43	280	13,174	3,631	39	214	11,694	766	45	280	14,196	430
606 書籍・文房具小売業	24	351	1,778	4,513	26	337	1,887	4,302	26	402	2,037	4,595
607 スポーツ用品・がん具・娯楽用品・ 楽器小売業	14	67	651	1,579	17	61	871	1,356	13	27	388	208
608 写真機・時計・眼鏡小売業	9	35	327	755	14	44	365	1,289	14	44	391	944
609 他に分類されない小売業	66	372	3,906	24,827	58	264	4,515	17,008	65	314	4,298	17,763
61 無店舗小売業	22	80	2,239	-	15	73	1,755	-	18	125	2,633	-
611 通信販売・訪問販売小売業	10	52	1,653	-	7	29	1,517	-	11	56	1,291	-
612 自動販売機による小売業	5	6	7	-	6	40	X	-	5	56	x	-
619 その他の無店舗小売業	7	22	579	-	2	4	X	-	2	13	x	-

資料：経済センサスー活動調査(平成24年2月1日、平成28年6月1日)、商業統計調査(平成26年7月1日)

## 6-6 農林業経営体数

単位：経営体

		農林業 経営体	農業経営体		林業経営体	
				家族経営		
東 近 江 市	2010年	4,137	4,039	3,842	134	
	2015年	3,181	3,153	2,968	44	
	( 八 日 市 )	2010年	1,151	1,147	1,105	4
		2015年	886	883	844	3
	( 永 源 寺 )	2010年	346	265	249	98
		2015年	231	217	204	19
	( 五 個 荘 )	2010年	207	206	183	1
		2015年	170	166	148	4
	( 愛 東 )	2010年	532	524	497	21
		2015年	444	441	419	7
	( 湖 東 )	2010年	693	690	655	6
		2015年	484	481	447	4
	( 能 登 川 )	2010年	656	655	631	2
		2015年	549	548	520	1
	( 蒲 生 )	2010年	552	552	522	2
		2015年	417	417	386	6

資料：農林業センサス(各年2月1日)

注：農業経営体かつ林業経営体の経営体があるため、農業経営体と林業経営体の和は農林業経営体と一致しない。

### 用語の説明

農林業経営体	<p>農林産物の生産を行うかまたは委託を受けて農林業作業を行い、生産または作業に係る面積・頭数が、次の規定のいずれかに該当する事業を行う者</p> <p>(1) 経営耕地面積が30a以上の規模の農業</p> <p>(2) 農作物の作付面積または栽培面積、家畜の飼養頭羽数または出荷羽数、その他の事業の規模が次の農林業経営体の外形基準以上の農業</p> <p>①露地野菜作付面積 15 a    ②施設野菜栽培面積 350 m<sup>2</sup>    ③果樹栽培面積 10 a            ④露地花き栽培面積 10 a    ⑤施設花き栽培面積 250 m<sup>2</sup>    ⑥搾乳牛飼養頭数 1 頭            ⑦肥育牛飼養頭数 1 頭    ⑧豚飼養頭数 15 頭    ⑨採卵鶏飼養羽数 150 羽            ⑩ブロイラー年間出荷羽数 1,000 羽            ⑪その他 調査期日前1年間における農業生産物の総販売額50万円に相当する事業の規模</p> <p>(3) 権原に基づいて育林または伐採(立木竹のみを譲り受けてする伐採を除く。)を行うことができる山林の面積が3ha以上の規模の林業(調査実施年を計画期間に含む「森林経営計画」または「森林施業計画」を策定している者もしくは調査期日前5年間に継続して林業を行い育林または伐採を実施した者に限る。)</p> <p>(4) 農作業の受託の事業</p> <p>(5) 委託を受けて行う育林もしくは素材生産または立木を購入して行う素材生産の事業(ただし、素材生産については、調査期日前1年間に200m<sup>2</sup>以上の素材を生産した者に限る。)</p>
農業経営体	「農林業経営体」の規定のうち(1)、(2)または(4)のいずれかに該当する事業を行う者
林業経営体	「農林業経営体」の規定のうち(3)または(5)のいずれかに該当する事業を行う者
家族経営体	世帯で事業を行う者

## 6-7 総農家数及び土地持ち非農家数

単位：戸

		総農家数			土地持ち 非農家数	
			販売農家数	自給的農家数		
東 近 江 市	2010年	4,608	3,839	769	4,095	
	2015年	3,651	2,955	696	4,558	
	( 八 日 市 )	2010年	1,294	1,103	191	968
		2015年	1,051	844	207	1,089
	( 永 源 寺 )	2010年	405	249	156	532
		2015年	316	203	113	544
	( 五 個 荘 )	2010年	224	183	41	470
		2015年	181	148	33	483
	( 愛 東 )	2010年	597	497	100	251
		2015年	514	416	98	268
	( 湖 東 )	2010年	753	655	98	525
		2015年	517	439	78	675
	( 能 登 川 )	2010年	732	631	101	730
		2015年	606	520	86	759
	( 蒲 生 )	2010年	603	521	82	619
		2015年	466	385	81	740

資料：農林業センサス(各年2月1日)

### 用語の説明

農家	経営耕地面積が10a以上または調査期日前1年間における農産物販売金額が15万円以上の世帯
販売農家	経営耕地面積が30a以上または調査期日前1年間における農産物販売金額が50万円以上の農家
自給的農家	経営耕地面積が30a未満で、かつ、調査期日前1年間における農産物販売金額が50万円未満の農家
土地持ち非農家	農家以外で耕地および耕作放棄地を合わせて5a以上所有している世帯
経営耕地	調査期日現在で経営している耕地(けい畔を含む田、樹園地および畑)をいい、自ら所有し耕作している耕地(自作地)と、他から借りて耕作している耕地(借入耕地)の合計。 経営耕地＝所有地(田、畑、樹園地)－貸付耕地－耕作放棄地＋借入耕地
耕作放棄地	以前耕地であったもので、過去1年以上作物を栽培せず、しかも、この数年の間に再び耕作するはっきりした考えのない土地

## 6-8 経営耕地のある農家数と経営耕地面積

単位：戸、ha

		総農家					
		総農家		販売農家		自給的農家	
		農家数	面積	農家数	面積	農家数	面積
東近江市	2010年	4,587	6,720	3,835	6,577	752	143
	2015年	3,621	5,335	2,948	5,210	673	125
(八日市)	2010年	1,288	1,805	1,100	1,770	188	35
	2015年	1,032	1,451	838	1,416	194	35
(永源寺)	2010年	403	459	249	431	154	28
	2015年	314	405	203	385	111	20
(五個荘)	2010年	224	309	183	302	41	7
	2015年	181	255	148	249	33	6
(愛東)	2010年	597	888	497	869	100	19
	2015年	514	740	416	721	98	19
(湖東)	2010年	742	985	655	968	87	17
	2015年	515	662	439	648	76	14
(能登川)	2010年	732	1,320	631	1,300	101	20
	2015年	606	1,101	520	1,085	86	16
(蒲生)	2010年	601	954	520	939	81	15
	2015年	459	721	384	707	75	14

資料：農林業センサス(各年2月1日)

### 用語の説明

農家	経営耕地面積が10a以上または調査期日前1年間における農産物販売金額が15万円以上の世帯
販売農家	経営耕地面積が30a以上または調査期日前1年間における農産物販売金額が50万円以上の農家
自給的農家	経営耕地面積が30a未満で、かつ、調査期日前1年間における農産物販売金額が50万円未満の農家
土地持ち非農家	農家以外で耕地および耕作放棄地を合わせて5a以上所有している世帯
経営耕地	調査期日現在で経営している耕地(けい畔を含む田、樹園地および畑)をいい、自ら所有し耕作している耕地(自作地)と、他から借りて耕作している耕地(借入耕地)の合計。 経営耕地＝所有地(田、畑、樹園地)－貸付耕地－耕作放棄地＋借入耕地
耕作放棄地	以前耕地であったもので、過去1年以上作物を栽培せず、しかも、この数年の間に再び耕作するはっきりした考えのない土地

## 6-9 経営耕地のある農業経営体数と経営耕地面積

単位：戸、ha

		農業経営体					
		農業経営体		家族経営体		組織経営体	
		経営体数	面積	経営体数	面積	経営体数	面積
東 近 江 市	2010年	3,941	7,834	...	...	...	...
	2015年	3,118	7,959	2,960	5,212	158	2,747
( 八 日 市 )	2010年	1,123	2,176	...	...	...	...
	2015年	873	2,150	838	1,416	35	734
( 永 源 寺 )	2010年	257	701	...	...	...	...
	2015年	214	789	204	385	10	404
( 五 個 荘 )	2010年	202	424	...	...	...	...
	2015年	166	412	148	249	18	163
( 愛 東 )	2010年	502	931	...	...	...	...
	2015年	433	891	419	722	14	169
( 湖 東 )	2010年	672	1,093	...	...	...	...
	2015年	473	1,076	446	648	27	428
( 能 登 川 )	2010年	643	1,377	...	...	...	...
	2015年	547	1,467	520	1,084	27	383
( 蒲 生 )	2010年	542	1,133	...	...	...	...
	2015年	412	1,174	385	708	27	467

資料：農林業センサス(各年2月1日)

### 用語の説明

農業経営体	<p>農産物の生産を行うかまたは委託を受けて農業作業を行い、生産または作業に係る面積・頭数が、次の規定のいずれかに該当する事業を行う者</p> <p>(1) 経営耕地面積が30a以上の規模の農業</p> <p>(2) 農作物の作付面積または栽培面積、家畜の飼養頭羽数または出荷羽数、その他の事業の規模が次の農業経営体の外形基準以上の農業</p> <p>①露地野菜作付面積 15 a    ②施設野菜栽培面積 350 m<sup>2</sup>    ③果樹栽培面積 10 a            ④露地花き栽培面積 10 a    ⑤施設花き栽培面積 250 m<sup>2</sup>    ⑥搾乳牛飼養頭数 1 頭            ⑦肥育牛飼養頭数 1 頭    ⑧豚飼養頭数 15 頭    ⑨採卵鶏飼養羽数 150 羽            ⑩ブロイラー年間出荷羽数 1,000 羽            ⑪その他 調査期日前1年間における農業生産物の総販売額50万円に相当する事業の規模</p> <p>(3) 農作業の受託の事業</p>
家族経営体	世帯で事業を行う者
組織経営体	世帯で事業を行わない者(家族経営でない経営体)

## 6-10 耕作放棄地面積

単位: ha

		計	販売農家	自給的農家	土地持ち非農家
東 近 江 市	2010年	112.2	31.4	19.7	61.2
	2015年	122.4	37.9	15.5	69.0
( 八 日 市 )	2010年	27.8	7.4	3.0	17.5
	2015年	36.2	9.9	3.7	22.6
( 永 源 寺 )	2010年	35.8	5.2	10.4	20.2
	2015年	32.6	3.6	6.3	22.7
( 五 個 荘 )	2010年	4.8	0.6	0.1	4.1
	2015年	3.4	0.6	-	2.8
( 愛 東 )	2010年	19.4	8.7	4.5	6.2
	2015年	27.5	15.2	4.2	8.0
( 湖 東 )	2010年	8.2	2.9	0.6	4.7
	2015年	6.4	2.6	0.7	3.0
( 能 登 川 )	2010年	4.1	2.1	0.9	1.2
	2015年	4.0	1.5	0.2	2.2
( 蒲 生 )	2010年	12.2	4.5	0.3	7.3
	2015年	12.4	4.4	0.4	7.7

資料: 農林業センサス(各年2月1日)

## 6-11 販売農家の年齢別農業従事者数

単位: 人

		2005年	2010年	2015年
東 近 江 市	計	15,285	11,686	8,248
	15 ~ 19歳	481	281	134
	20 ~ 24	646	512	266
	25 ~ 29	652	533	325
	30 ~ 34	681	500	347
	35 ~ 39	814	556	364
	40 ~ 44	1,139	700	477
	45 ~ 49	1,373	894	524
	50 ~ 54	1,549	1,071	677
	55 ~ 59	1,541	1,280	851
	60 ~ 64	1,448	1,289	1,033
	65 ~ 69	1,436	1,129	1,024
	70 ~ 74	1,528	1,043	863
	75 ~ 79	1,997	994	672
	80 ~ 84		664	463
	85歳以上		240	228
	平均年齢	54.1歳	55.6歳	57.5歳

資料: 農林業センサス(各年2月1日)

### 用語の説明

農業従事者	15歳以上の世帯員のうち、調査期日前1年間に自営農業に従事した者
-------	----------------------------------

## 6-12 林業作業を行った林業経営体の数と作業面積

経営体数：経営体、面積：a(アール)

	林業作業 実経営体数	植 林		下刈りなど		間 伐					主 伐	
		経営体 数	面 積	経営体 数	面 積	実経営体数	切捨間伐		利用間伐		経営体 数	面 積
							経営体 数	面 積	経営体 数	面 積		
2010年	75	13	1,159	55	6,179	48	44	6,114	7	461	4	696
2015年	27	1	10	17	4,930	18	14	4,839	4	1,861	1	100

資料：農林業センサス(各年2月1日)

注：過去1年間に保有山林で林業作業を行った経営体の作業別経営体数と作業面積

### 用語の説明

保有山林	保有山林＝所有山林－貸付山林＋借入山林
下刈りなど	林木の健全な育成のために行う下刈り、除伐、つる切り、枝打ち、雪起こしなどの植林から間伐までの保育作業をいう。
間伐	林木を健全に成長させるため、立木密度を調整し、劣勢木、不用木など林木の一部を伐採することをいう。このうち、間伐材を林外に運搬し他に利用した場合は利用間伐、間伐材を林内に放置したままにした場合は切捨間伐とした。
主伐	一定の林齢に生育した立木を、用材等で販売するために伐採することをいう。

## 6-13 漁業従事者数、就業者数－湖沼

単位：人

	従 事 者 数					就 業 者 数			
	総 数	家族・雇用者別		男 女 別		総 数	自営漁業のみ	兼 業	
		家 族	雇 用 者	男	女			自営漁業が主	自営漁業が従
平成20年	62	50	12	54	8	50	11	2	37
平成25年	39	23	16	36	3	23	2	5	16
平成30年	34	19	15	31	3	19	7	4	8

資料：漁業センサス(各年11月1日)

注：団体経営体及び年間湖上作業従事日数30日以上個人経営体に関する数値。

## 6-14 漁船数

	計	動 力		無 動 力
		ディーゼル	電気点火	
平成23年	36	6	16	14
平成24年	38	8	16	14
平成25年	40	9	18	13
平成26年	35	7	16	12
平成27年	34	7	15	12
平成28年	30	7	15	8
平成29年	26	7	11	8

資料：滋賀県統計書(各年12月31日現在)

## 6-15 漁業種類別のべ経営体数－湖沼

単位：経営体

	総数 (実数)	網 漁 業				
		底びき網・ 船びき網	刺 網	定置網	投網	その他
平成20年	42	2	18	8	18	－
平成25年	24	2	19	6	6	－
平成30年	19	1	14	5	1	7

	そ の 他 の 漁 業				養 殖	
	釣・ はえ縄	採貝・ 採藻	かご類	その他	魚類養殖	その他
平成20年	14	－	11	6	－	－
平成25年	2	－	4	－	－	－
平成30年	－	－	8	4	－	－

資料：漁業センサス(各年11月1日)

注：団体経営体および年間湖上作業従事日数30日以上個人経営体に関する数値。

## 6-16 月別観光入込客数

単位：人

	1月	2月	3月	4月	5月	6月	7月	8月	9月
日帰り	209,300	120,800	182,000	218,100	221,600	152,400	149,900	258,900	183,200
宿泊	7,100	7,500	12,000	13,700	14,200	11,300	12,400	14,600	11,200
計	216,400	128,300	194,000	231,800	235,800	163,700	162,300	273,500	194,400

	10月	11月	12月	延べ観光入込客数	前年(平成28年)計	前年比
日帰り	140,800	327,400	125,500	2,289,900	2,024,900	113.1%
宿泊	13,900	15,700	12,600	146,200	109,000	134.1%
計	154,700	343,100	138,100	2,436,100	2,133,900	114.2%

資料：滋賀県商工観光労働部観光交流局「平成29年滋賀県観光入込客統計調査」

注：観光入込客とは、その者の居住地が観光地の範囲の中か外か、あるいは外出の距離の大小にかかわらず、主に行楽、保健休養、見学研究、神仏参拝、水泳、船遊び、遊覧船、スキー、ゴルフ、祭り、果実狩り、レクリエーション等の目的で観光地に入り込んだ者をいう。

## 6-17 目的別観光入込客数

単位：人

	計	自然	歴史	博物館 美術館等	温泉・健康
平成25年	1,689,200	31,100	406,400	48,900	189,600
平成26年	1,708,300	16,200	447,900	68,000	136,500
平成27年	1,905,800	18,700	391,600	67,500	147,200
平成28年	2,133,900	39,300	434,200	45,400	147,200
平成29年	2,436,100	39,300	522,600	40,900	163,900

	スポーツ施設 キャンプ施設等	公園 テーマパーク等	都市型観光 (買物・食等)	その他	行祭事・ イベント
平成25年	86,800	80,200	74,600	556,800	214,800
平成26年	87,700	80,100	68,400	569,300	234,200
平成27年	87,100	47,800	59,000	836,700	250,200
平成28年	87,400	42,500	54,700	1,105,200	178,000
平成29年	86,300	49,900	346,900	1,020,300	166,000

資料：滋賀県商工観光労働部観光交流局「滋賀県観光入込客統計調査」



## 第7章 建設・運輸

### 7-1 住居の種類・住宅の所有の関係(6区分)別一般世帯数等

住宅の所有の関係(6区分)	世帯数		世帯人員(人)		1世帯あたり人員(人)	
	平成22年	平成27年	平成22年	平成27年	平成22年	平成27年
一般世帯	38,870	40,584	113,792	112,315	2.93	2.77
住宅に住む一般世帯	37,538	39,288	112,273	110,604	2.99	2.82
主世帯	37,369	39,087	111,928	110,174	3.00	2.82
持ち家	28,662	29,877	95,821	94,033	3.34	3.15
公営・都市機構・公社の借家	1,017	811	2,330	1,733	2.29	2.14
民営の借家	6,772	7,617	12,130	13,021	1.79	1.71
給与住宅	918	782	1,647	1,387	1.79	1.77
間借り	169	201	345	430	2.04	2.14
住宅以外に住む一般世帯	1,332	1,296	1,519	1,711	1.14	1.32

資料: 国勢調査(各年10月1日)

### 7-2 家屋の状況

単位: 棟、㎡

	平成28年		平成29年		平成30年		
	棟数	床面積	棟数	床面積	棟数	床面積	
総数	85,375	10,807,657	85,373	10,875,369	85,134	10,926,772	
木造	木造計	58,813	5,445,996	58,822	5,473,845	58,604	5,486,905
	専用住宅	39,344	4,474,443	39,498	4,502,695	39,522	4,521,907
	共同住宅・寄宿舍	390	111,679	395	113,526	393	114,426
	併用住宅	1,653	177,272	1,642	176,787	1,635	175,574
	旅館・料亭・ホテル	68	9,642	65	9,222	62	8,737
	事務所・銀行・店舗	659	55,068	663	55,946	667	57,006
	劇場・病院	27	3,589	29	4,030	31	4,290
	工場・倉庫	2,197	151,084	2,194	151,083	2,195	150,812
	土蔵	2,672	80,313	2,656	79,941	2,631	79,477
	附属家	11,803	382,906	11,680	380,615	11,468	374,676
木造以外	木造以外計	26,562	5,361,661	26,551	5,401,524	26,530	5,439,867
	事務所・店舗・銀行等	1,595	543,964	1,596	543,772	1,590	543,385
	住宅・アパート	8,670	1,315,638	8,701	1,320,234	8,735	1,333,288
	病院・ホテル	98	93,781	99	93,954	100	98,165
	工場・倉庫	9,657	3,080,392	9,668	3,119,809	9,679	3,142,045
	その他	6,542	327,886	6,487	323,755	6,426	322,984

資料: 資産税課(各年1月1日)

### 7-3 住宅着工件数

	計		一戸建		長屋建		共同住宅	
	戸数・件数 (戸・件)	床面積合計 (㎡)	戸数・件数 (戸・件)	床面積合計 (㎡)	戸数・件数 (戸・件)	床面積合計 (㎡)	戸数・件数 (戸・件)	床面積合計 (㎡)
平成25年	748	83,258	640	77,921	98	4,957	10	380
うち新設	677	78,723	569	73,386	98	4,957	10	380
平成26年	792	71,560	503	56,646	138	7,373	151	7,541
うち新設	711	66,715	422	51,801	138	7,373	151	7,541
平成27年	687	66,413	483	54,879	119	7,001	85	4,533
うち新設	622	61,953	418	50,419	119	7,001	85	4,533
平成28年	671	66,016	478	55,227	83	4,533	110	6,256
うち新設	588	58,477	396	47,882	83	4,533	109	6,062
平成29年	612	58,530	445	50,297	52	3,099	115	5,134
うち新設	543	52,737	376	44,504	52	3,099	115	5,134
平成30年	654	59,109	413	45,120	71	4,060	170	9,929
うち新設	581	54,118	340	40,129	71	4,060	170	9,929

資料: 国土交通省「住宅着工統計」

注: 建築基準法第15条第1項の規定に基づき、建築主から都道府県知事に提出された建築工事届のうち住宅部分について集計したもの。  
届出義務のない床面積10㎡以下の建築物は含まれていない。

### 7-4 建築確認件数 (計画通知を含む)

(1) 建築確認の状況

単位: 件

	法第6条1項1号～ 3号建築物	法第6条1項4号 建築物	建築設備	工作物	総数
平成25年度	144	583	12	28	767
平成26年度	113	480	9	15	617
平成27年度	124	455	9	12	600
平成28年度	124	453	14	9	600
平成29年度	110	456	15	11	592
平成30年度	108	413	10	16	547

(2) 申請用途別建築確認件数(工作物・建築設備を除く)

単位: 件

用途	専用 住宅	併用 住宅	共同 住宅	店舗	工場	事務所	倉庫	病院	旅館	その他	総数
平成25年度	576	8	2	9	25	11	34	5	-	57	727
平成26年度	471	4	18	11	26	11	21	3	-	28	593
平成27年度	447	18	3	7	23	9	28	2	-	42	579
平成28年度	445	4	11	7	28	7	34	2	-	39	577
平成29年度	439	0	15	16	17	8	28	2	1	40	566
平成30年度	404	6	14	8	28	8	25	3	0	25	521

資料: 建築指導課

注: 指定確認検査機関での確認件数を含む。

長屋は専用住宅に含む。寄宿舎は共同住宅に含む。診療所は病院に含む。確認件数に計画変更は含まない。

## 7-5 都市公園の現況

単位:面積(m<sup>2</sup>)

都市公園								自然公園		
総数		住区基幹公園		都市基幹公園		その他の公園		1人当たりの都市公園面積	園数	面積
園数	面積	園数	面積	園数	面積	園数	面積			
26	765,700	18	288,400	1	247,000	7	230,300	7.4	4	119,060,000

資料:都市計画課(平成30年3月31日)

## 7-6 道路の状況

道路延長(m)				道路面積(m <sup>2</sup> )	舗装率(%)			
総延長	国道	県道	市道		総面積	国道	県道	市道
1,134,809	57,408	207,292	870,109	8,361,331	97.5	100.0	99.7	96.5

資料:管理課・東近江土木事務所管理調整課・近畿地方整備局滋賀国道事務所(平成30年3月31日)

注1:道路の延長には橋梁の延長を含む

注2:舗装率(舗装道路面積÷全道路面積×100)は高級舗装と簡易舗装の計

注3:道路面積は側溝を含む道路敷面積

## 7-7 自動車保有台数

単位:台

自動車									原動機付自転車
乗用車		貨物車			バス	特種(殊)自動車	軽自動車	その他	
普通車	小型車	普通車	小型車	被けん引車					
18,848	19,956	2,955	3,209	131	276	1,401	48,041	7,317	5,926

資料:近畿運輸局滋賀運輸支局、市民税課(平成30年3月31日)

注1:普通、小型の種別は道路運送車両法に基づく。

注2:特種(殊)自動車とは、タンクローリー等の特種用途車及びロードローラー等の大型特種自動車をいう。

注3:軽自動車とは、126cc以上250cc以下の二輪車、660cc未満の三輪車及び四輪車をいう。

注4:「その他」は、250ccを超える小型二輪車及び耕運機等の小型特殊自動車をいう。

注5:原動機付自転車とは、125cc以下の二輪車をいう(50cc以下のミニカーを含む)。

注6:税務資料による非課税車を含む。

## 7-8 鉄道乗客数

(1) 近江鉄道(年間)

単位:人

駅名	平成27年度			平成28年度			平成29年度		
	定期	定期外	合計	定期	定期外	合計	定期	定期外	合計
五箇荘	19,080	8,485	27,565	20,550	8,483	29,033	22,020	8,446	30,466
河辺の森	3,630	629	4,259	4,020	839	4,859	3,660	875	4,535
八日市	454,140	295,211	749,351	473,460	309,711	783,171	482,130	326,970	809,100
長谷野	23,520	3,128	26,648	23,550	3,686	27,236	25,020	3,944	28,964
大学前	24,480	4,886	29,366	24,480	5,953	30,433	27,690	6,465	34,155
京セラ前	10,860	2,851	13,711	14,820	3,781	18,601	17,850	3,544	21,394
桜川	48,570	7,303	55,873	40,170	8,923	49,093	40,080	8,225	48,305
朝日大塚	25,680	4,824	30,504	21,210	5,755	26,965	22,620	5,462	28,082
朝日野	11,250	2,878	14,128	11,310	2,588	13,898	11,790	2,865	14,655
新八日市	156,420	24,538	180,958	157,140	27,060	184,200	152,250	26,848	179,098
太郎坊宮前	40,980	7,252	48,232	39,930	6,719	46,649	42,540	6,500	49,040
市辺	68,940	9,070	78,010	65,760	10,143	75,903	61,410	11,162	72,572
平田	45,690	17,612	63,302	44,190	15,792	59,982	45,630	16,311	61,941

資料: 近江鉄道株式会社

(2) JR(1日平均)

単位:人

駅名	平成27年度			平成28年度			平成29年度		
	定期	定期外	合計	定期	定期外	合計	定期	定期外	合計
能登川	5,139	2,027	7,166	5,160	2,038	7,198	5,152	2,055	7,207

資料: 西日本旅客鉄道株式会社

注: 端数処理をしているため合計が内訳を集計した数値と合わない場合があります。

## 7-9 ちょっとバスの乗車人員数

単位:人

路線名	4月	5月	6月	7月	8月	9月	10月	11月
市原線	2,029	2,079	2,187	2,063	1,937	1,761	2,204	1,968
政所線	237	214	240	182	350	173	251	251
甲津畑線	149	142	160	163	169	150	195	164
湖東線	1,785	1,898	1,915	1,801	1,965	2,031	1,847	1,824
愛東線	1,715	1,800	1,841	1,798	1,688	1,672	1,886	2,065
南部御園線	3,076	3,222	3,178	2,946	2,479	2,603	3,224	3,148
沖野玉緒線	1,328	1,368	1,381	1,486	1,416	1,216	1,561	1,473
市辺上平木線	475	609	598	384	179	409	582	533
大中線	817	688	772	925	1,114	915	1,044	876
合計	11,611	12,020	12,272	11,748	11,297	10,930	12,794	12,302

(つづき)

路線名	12月	1月	2月	3月	平成29年度 合計	(参考) 平成29年度合計	平成29年度 一日平均	平成29年度 一便平均
市原線	1,925	1,759	1,800	1,938	23,650	23,205	65.3	8.7
政所線	164	105	120	154	2,441	2,285	6.7	1.3
甲津畑線	156	137	122	142	1,849	1,772	5.1	1.1
湖東線	1,714	1,476	1,327	1,608	21,191	5,872	58.5	6.5
愛東線	1,781	1,458	1,469	1,608	20,781	22,046	57.4	5.7
南部御園線	2,963	2,763	3,026	3,001	35,629	17,515	46.0	6.6
沖野玉緒線	1,443	1,297	1,330	1,335	16,634	36,427	98.4	11.6
市辺上平木線	387	395	380	337	5,268	4,851	21.7	21.7
大中線	826	654	588	806	10,025	11,529	27.7	4.6
合計	11,359	10,044	10,162	10,929	137,468	143,462	386.9	

資料: 交通政策課(平成30年度中)

注: 1月1日~3日は運休のため、1年を362日で計算しています。

## 7-10 ちょこっとタクシーの利用者数

単位:人

	4月	5月	6月	7月	8月	9月	10月	11月	12月	1月	2月	3月	計	(参考) 平成29年度
建部線	12	9	6	5	3	5	7	9	4	2	2	2	66	130
小脇循環線	94	102	102	125	97	96	96	101	120	99	105	149	1,286	1,044
五個荘エリア	179	233	238	165	83	213	278	268	180	213	226	123	2,399	2,214
湖東エリア	39	59	54	69	78	63	95	83	101	90	92	96	919	—
愛東1線	8	9	5	11	5	9	6	11	4	3	2	10	83	114
愛東2線	2	8	3	3	3	1	2	2	7	3	4	1	39	114
愛東3線	37	45	43	53	64	81	46	51	52	52	26	33	583	573
市辺線	284	221	283	278	235	254	232	227	299	228	249	235	3,025	3,554
平田線	245	321	307	234	204	257	380	340	338	361	350	298	3,635	3,586
蒲生エリア	77	99	78	78	63	62	72	86	67	81	91	100	954	954
ドリーム城東線	380	408	385	403	541	370	424	379	473	353	386	412	4,914	5,175
新宮須田線	396	396	410	393	465	390	462	402	425	382	466	430	5,017	4,776
神郷線	279	234	257	345	376	338	338	257	350	282	296	312	3,664	3,248
計	2,032	2,144	2,171	2,162	2,217	2,139	2,438	2,216	2,420	2,149	2,295	2,201	26,584	26,075

資料:交通政策課(平成30年度中)

東近江市八景 その5  
「湖東平野の眺望」



## 第8章 水道・下水道

### 8-1 水道

	上水道				簡易水道		
	給水人口 (人)	普及率 (%)	給水量 (千 $\text{m}^3$ )	1人1日平均 給水量 ( $\text{m}^3$ )	給水人口 (人)	給水量 (千 $\text{m}^3$ )	1人1日平均 給水量 ( $\text{m}^3$ )
平成25年度	108,042	98.3	11,257	0.3	5,754	699	0.3
平成26年度	107,748	98.1	11,045	0.3	5,657	687	0.3
平成27年度	107,718	98.3	11,038	0.3	5,531	681	0.3
平成28年度	112,978	98.3	11,740	0.3	-	-	-
平成29年度	112,568	98.3	11,610	0.3	-	-	-

資料：水道課・愛知郡広域行政組合

注：普及率に用いる人口は各年度3月末の人口による

注：平成28年より簡易水道は上水道に統合

### 8-2 下水道

	公共下水道			農村下水道		
	管延長(km)	処理区域内		管延長(km)	処理区域内	
		人口(人)	水洗化人口(人)		人口(人)	水洗化人口(人)
平成25年度	513	85,319	71,158	283	27,414	27,136
平成26年度	524	85,284	74,293	283	27,529	27,289
平成27年度	552	86,272	75,311	277	26,302	26,065
平成28年度	566	87,456	76,456	266	25,295	25,078
平成29年度	571	87,939	77,063	261	24,426	24,228

資料：下水道課、農村下水道課(各年3月31日)

## 第9章 保健・衛生

### 9-1 医療施設数・医療従事者数

	医療施設数					医療従事者（人）		
	保健所	病院	病床数	診療所	歯科診療所	医師	歯科医師	薬剤師
平成24年	1	8	1,580	66	42	162	55	142
平成25年	1	7	1,560	66	42	...	...	...
平成26年	1	7	1,555	68	42	175	57	156
平成27年	1	7	1,555	71	40	...	...	...
平成28年	1	7	1,555	73	40	188	64	163
平成29年	1	7	1,555	73	41	170	57	136

資料：医療施設調査（各年10月1日）、医師・歯科医師・薬剤師調査（各年12月31日）

注1：保健所は医療施設調査の対象外。

注2：医師・歯科医師・薬剤師調査は隔年調査

### 9-2 年齢別・死因別死亡者数

(1) 年齢別

単位：人

総数	0-4	5-9	10-14	15-19	20-24	25-29	30-34	35-39	40-44	45-49	50-54	55-59
1,161	3	1	0	2	5	5	3	1	9	5	10	23
60-64	65-69	70-74	75-79	80-84	85-89	90-94	95-99	100歳以上				
41	78	91	113	156	262	231	97	25				

(2) 死因別

単位：人

死亡者総数	悪性新生物	脳血管疾患	心疾患	肺炎	腎不全	肝疾患	糖尿病	高血圧性疾患	老衰	不慮の事故	自殺	その他
1,161	306	75	189	90	40	14	17	9	83	56	23	259

資料：厚生労働省 平成29年人口動態調査

注：数値は平成29年中の死亡者数

### 9-3 ごみ処理

単位：t

	合計	可燃ごみ	不燃ごみ	粗大ごみ	資源ごみ（ビン）	土砂・ガレキ	ペットボトル	古紙	その他
平成24年度	33,040	26,938	1,396	846	639	164	232	2,240	585
平成25年度	32,933	26,680	1,413	792	635	156	231	2,384	642
平成26年度	32,596	26,464	1,407	1,215	643	137	221	1,952	557
平成27年度	32,861	26,577	1,367	835	703	136	219	2,133	891
平成28年度	33,001	26,955	1,313	934	590	116	219	2,017	857
平成29年度	33,733	27,456	1,416	988	598	120	226	2,090	839
平成30年度	33,677	27,944	1,683	348	564	218	229	1,835	856

資料：廃棄物対策課



## 第10章 社会保障

### 10-1 国民年金加入状況

単位:人

	被保険者数				保険料免除 被保険者数	付加保険料納付被保険者数		
	計	第1号	任意加入	第3号		計	強制	任意
平成24年度	23,485	14,474	94	8,917	4,609	616	31	585
平成25年度	22,762	13,882	88	8,792	4,631	583	28	555
平成26年度	22,112	13,351	89	8,672	4,674	586	21	565
平成27年度	21,460	12,819	95	8,546	4,433	560	15	545
平成28年度	20,545	12,138	78	8,329	4,476	521	15	506
平成29年度	19,681	11,553	79	8,049	4,274	509	13	496
平成30年度	19,218	11,249	85	7,884	4,311	483	14	469

資料: 保険年金課(日本年金機構からの資料による)


注: 人数は年度末の人数

### 10-2 国民年金給付状況

	計		老齢給付		障害給付		遺族給付	
	受給権者数 (人)	年金総額 (千円)	受給権者数 (人)	年金総額 (千円)	受給権者数 (人)	年金総額 (千円)	受給権者数 (人)	年金総額 (千円)
平成24年度	27,573	18,681,254	25,743	17,110,729	1,574	1,379,713	256	190,812
平成25年度	28,457	19,314,611	26,601	17,741,487	1,597	1,386,571	259	186,553
平成26年度	29,186	19,861,015	27,313	18,284,781	1,614	1,389,767	259	186,467
平成27年度	29,971	20,760,289	28,052	19,131,637	1,665	1,443,206	254	185,446
平成28年度	30,524	21,303,951	28,596	19,669,217	1,685	1,455,645	243	179,089
平成29年度	31,116	21,784,170	29,162	20,129,079	1,736	1,493,645	218	161,446
平成30年度	31,305	22,046,574	29,323	20,372,031	1,751	1,507,125	231	167,418

資料: 保険年金課(彦根年金事務所)

注: 受給権者数は年度末の人数



東近江市八景 その6

「栗見出在家から見る輝くびわ湖」

### 10-3 国民健康保険加入状況

	総人口 (人)	総世帯	被保険者数 (人)	加入率 (%)	被保険者世帯数	加入率 (%)	加入世帯の一世帯あたり被保険者数 (人)
平成24年度	116,603	41,571	27,196	23.3	14,883	35.8	1.83
平成25年度	115,758	41,712	26,804	23.2	14,856	35.6	1.81
平成26年度	115,531	42,196	26,140	22.6	14,728	34.9	1.77
平成27年度	115,203	42,629	25,644	22.3	14,699	34.5	1.74
平成28年度	114,935	43,109	24,563	21.4	14,331	33.2	1.71
平成29年度	114,517	43,618	23,645	20.6	14,043	32.2	1.68
平成30年度	114,186	44,184	22,803	20.0	13,736	31.1	1.66

資料：保険年金課（各年度：年度末現在）

### 10-4 国民健康保険給付状況

給付件数(件)	総数	療養給付等	療養費等	出産育児一時金	葬祭費	高額療養費	高額介護合算療養費
平成24年度	396,412	375,221	10,510	156	143	10,368	14
平成25年度	403,786	382,224	9,916	127	134	11,371	14
平成26年度	403,816	381,483	10,004	105	151	12,056	17
平成27年度	409,159	385,298	9,677	105	137	13,925	17
平成28年度	408,387	383,465	9,427	83	139	15,257	16
平成29年度	401,167	375,993	9,479	80	157	15,458	0
平成30年度	393,228	368,636	9,194	73	134	15,154	37

給付金額(千円)	総額	療養給付等	療養費等	出産育児一時金	葬祭費	高額療養費	高額介護合算療養費
平成24年度	6,847,499	5,975,335	63,542	65,224	7,150	735,508	740
平成25年度	6,945,671	6,090,411	57,107	53,081	6,700	737,865	507
平成26年度	7,240,176	6,326,132	60,468	43,789	7,550	801,817	420
平成27年度	7,573,790	6,596,709	56,264	43,004	6,850	870,782	181
平成28年度	7,722,605	6,640,383	52,371	34,522	6,950	987,927	451
平成29年度	7,359,008	6,390,245	54,118	33,706	7,850	914,645	0
平成30年度	7,232,376	6,260,322	53,815	29,693	6,700	880,844	1,002

資料：保険年金課

## 10-5 福祉医療費助成状況

### 1 福祉医療費助成事業(県制度)

単位: 受給者数・人、助成費・千円

	合計		乳幼児		重度心身障害者		65～74低所得老人(注1)	
	受給者数	助成費	受給者数	助成費	受給者数	助成費	受給者数	助成費
平成24年度	13,303	595,091	7,451	173,059	1,955	279,860	824	52,634
平成25年度	13,419	576,770	7,354	174,478	2,007	257,881	877	54,497
平成26年度	12,398	591,462	6,419	176,764	1,921	259,147	1,121	61,109
平成27年度	13,494	594,313	7,105	173,754	1,961	258,439	1,403	64,431
平成28年度	12,790	610,542	6,158	196,559	1,944	250,446	1,663	65,848
平成29年度	12,226	535,844	5,901	205,775	1,887	201,297	1,832	47,797
平成30年度	12,915	593,590	5,933	213,346	2,014	234,716	1,984	61,992

	母子家庭		父子家庭		ひとり暮らし寡婦		精神障害者	
	受給者数	助成費	受給者数	助成費	受給者数	助成費	受給者数	助成費
平成24年度	2,446	71,289	334	8,938	14	1,764	279	7,547
平成25年度	2,527	71,997	325	8,352	20	1,637	309	7,928
平成26年度	2,334	72,455	296	12,604	22	1,537	285	7,846
平成27年度	2,403	75,898	287	11,985	21	1,402	314	8,404
平成28年度	2,056	72,858	244	5,802	21	1,048	317	8,365
平成29年度	2,004	64,348	210	6,427	28	1,091	364	9,109
平成30年度	2,318	65,328	239	7,140	31	1,793	396	9,275

### 2 福祉医療費助成事業(市制度)

単位: 受給者数・人、助成費・千円

	合計		県乳幼児一部負担		乳幼児		心身障害者	
	受給者数	助成費	受給者数	助成費	受給者数	助成費	受給者数	助成費
平成24年度	2,269	171,828	7,622	40,611	171	7,846	2,098	123,371
平成25年度	2,485	182,989	7,580	40,704	226	6,764	2,259	135,521
平成26年度	2,164	186,600	6,546	40,337	127	6,172	2,037	140,091
平成27年度	2,334	189,194	6,253	47,084	166	5,598	2,168	136,512
平成28年度	2,148	134,722	0	7,493	0	1,165	2,148	126,064
平成29年度	2,119	121,971	0	0	0	0	2,119	121,971
平成30年度	2,291	125,221	0	0	0	0	2,291	125,221

### 3 子ども医療費助成事業(市単独事業)

単位: 受給者数・人、助成費・千円

	小学生・中学生		
	助成件数	受給者数 (注2)	助成費
平成24年度	33,875	...	22,045
平成25年度	33,875	...	65,706
平成26年度	41,597	...	84,012
平成27年度	63,696	...	125,279
平成28年度	...	9,113	142,138
平成29年度	...	9,149	181,409
平成30年度	...	9,134	183,877

資料: 保険年金課

注1: 平成25年度までは65～69歳が対象。平成26年度以降は65～74歳が対象。

注2: 制度変更のため平成28年度から受給者数で把握

## 10-6 介護保険被保険者数及び認定状況

単位：人

	第1号 被保険者数	要介護・要支援認定者数								第2号 被保険者数
		第1号被保険者数								
		総数	要支援1	要支援2	要介護1	要介護2	要介護3	要介護4	要介護5	
平成21年	23,713	3,587	210	530	663	665	627	513	379	109
平成22年	24,180	3,647	326	462	676	662	587	562	372	108
平成23年	24,243	3,762	427	457	736	689	519	544	390	120
平成24年	24,666	3,891	433	505	795	725	480	562	391	113
平成25年	25,673	4,082	477	560	869	743	501	556	376	118
平成26年	26,585	4,291	545	551	909	753	585	571	377	101
平成27年	27,381	4,341	596	530	951	758	567	572	367	106
平成28年	28,149	4,447	597	566	1,052	777	568	565	322	95
平成29年	28,785	4,489	609	589	1,073	744	582	580	312	89
平成30年	29,297	4,544	625	639	1,086	732	540	585	337	82

資料：長寿福祉課（各年3月31日）

## 10-7 生活保護状況

	被保護 実世帯	被保護 実人員	人員 保護率 (%)	扶助別保護費(千円)										就業自立 給付金	進学準備 給付金
				総額	生活	教育	住宅	医療	介護	出産	生業	葬祭	施設 事務費		
平成22年度	484	757	6.56	1,006,163	325,100	10,373	113,004	496,313	14,991	0	6,271	352	39,759		
平成23年度	491	748	6.50	1,036,508	336,068	11,194	125,957	495,345	15,602	0	5,485	2,016	44,841		
平成24年度	502	753	6.56	1,023,584	322,687	12,342	127,664	495,635	15,410	0	4,403	1,455	43,988		
平成25年度	502	739	6.49	990,891	319,198	12,250	133,899	456,589	18,888	0	4,768	945	44,354		
平成26年度	497	747	6.57	1,028,701	322,598	11,437	135,096	492,388	20,166	0	4,719	1,433	40,220	644	
平成27年度	509	752	6.63	1,040,367	324,084	11,744	139,752	490,532	23,000	0	5,552	672	44,719	312	
平成28年度	520	755	6.63	1,079,326	320,210	11,323	137,104	539,488	25,193	0	4,186	735	40,569	518	
平成29年度	507	735	6.48	1,066,754	294,169	9,889	134,246	552,932	26,264	0	4,298	360	44,027	569	
平成30年度	507	720	6.37	988,665	295,257	9,612	136,636	469,887	24,607	0	4,380	666	46,569	551	500

資料：生活福祉課

注1：生活保護法に基づく保護状況で各年度施設内扶助、施設外扶助の総額

注2：人員保護率(被保護実人員÷人口×1,000)に用いる人口は、各年度3月末現在の人口(毎月推計人口)による。

東近江市八景 その7  
「石塔寺」



## 第11章 治安・災害

### 11-1 火災発生状況

	出火件数(件)					焼損棟数(棟)	り災世帯数	り災人員(人)	死傷者(人)		損害額(千円)
	総数	建物	林野	車両	その他				死者	負傷者	
平成25年	39	23	1	6	9	36	19	43	1	17	61,033
平成26年	45	26	1	6	12	30	6	15	-	3	84,690
平成27年	36	20	1	1	14	43	26	76	2	6	185,356
平成28年	43	19	1	5	18	40	17	51	-	11	670,728
平成29年	37	23	-	1	13	24	14	32	1	9	54,863
平成30年	52	23	-	4	25	38	12	27	1	8	55,775

資料：東近江行政組合消防本部「消防年報」、愛知郡広域行政組合消防本部「消防統計」

### 11-2 救急出動状況

単位：件

	総数	火災	自然災害	水難	交通事故	労働災害	運動競技	一般負傷	加害	自損行為	急病	その他
平成25年	4,615	32	-	3	559	62	32	576	26	49	2,795	481
平成26年	4,537	28	-	-	517	56	40	576	27	51	2,762	480
平成27年	4,628	26	-	1	496	71	30	629	20	51	2,813	491
平成28年	4,456	28	-	-	496	53	35	536	17	45	2,743	503
平成29年	4,847	23	1	4	506	62	50	658	16	43	2,924	560
平成30年	5,091	33	10	4	459	77	47	629	24	45	3,213	550

資料：東近江行政組合消防本部「消防年報」、愛知郡広域行政組合消防本部「消防統計」

### 11-3 刑法犯認知件数

単位：件

	総数	凶悪犯	窃盗犯	粗暴犯	知能犯	風俗犯	その他
平成25年	1,111	1	830	49	22	10	199
平成26年	926	5	704	42	42	8	125
平成27年	791	2	604	37	39	13	96
平成28年	724	4	498	27	36	20	139
平成29年	659	4	457	34	30	14	120
平成30年	585	0	405	34	34	5	107

資料：滋賀県警察本部「滋賀の犯罪」刑法犯罪種別発生市町別認知件数

注：「凶悪犯」とは殺人、強姦、放火、強盗。「粗暴犯」とは暴行、傷害、脅迫、恐喝、凶器準備集合。「知能犯」とは詐欺など。「風俗犯」とは賭博、強制わいせつなど。「その他」とは住居侵入、器物破損など。

## 第12章 教育・文化

### 12-1 保育所・地域型保育

公立

名 称	保育士数 (人)	園 児 数 (人)					総数
			3歳未満児	3歳児	4歳児	5歳児	
もみじ保育園	14	計	20	20	9	18	67
		男	12	10	5	11	38
		女	8	10	4	7	29
能登川ひばり保育園	18	計	37	26	25	31	119
		男	28	14	11	15	68
		女	9	12	14	16	51
八日市寺小規模保育事業所	5	計	16	0	0	0	16
		男	10	0	0	0	10
		女	6	0	0	0	6
公立合計(平成30年)	37	計	73	46	34	49	202
		男	50	24	16	26	116
		女	23	22	18	23	86

資料: 幼児課(平成30年4月1日)

注: 保育士数: 1日8時間未満勤務の職員は、8時間1人に換算し、小数点以下四捨五入。

## 12-1 保育所・地域型保育（つづき）

私立

名 称	保育士数 (人)	園 児 数 (人)					総数
			3歳未満児	3歳児	4歳児	5歳児	
八日市めぐみ保育園	20	計	31	21	22	23	97
		男	14	10	12	9	45
		女	17	11	10	14	52
むつみ保育園	16	計	30	18	22	19	89
		男	14	14	12	11	51
		女	16	4	10	8	38
かすが保育園	13	計	25	14	17	13	69
		男	12	8	11	6	37
		女	13	6	6	7	32
ふたば保育園	29	計	57	38	41	43	179
		男	29	22	20	22	93
		女	28	16	21	21	86
八宮保育園	26	計	53	26	29	27	135
		男	24	15	13	14	66
		女	29	11	16	13	69
ほんわかホーム	4	計	9	-	-	-	9
		男	3	-	-	-	3
		女	6	-	-	-	6
マミーズチルドレン	4	計	9	-	-	-	9
		男	7	-	-	-	7
		女	2	-	-	-	2
小規模保育所 ほっぺ	4	計	11	-	-	-	11
		男	4	-	-	-	4
		女	7	-	-	-	7
八日市ひよっこ保育園	6	計	16	-	-	-	16
		男	10	-	-	-	10
		女	6	-	-	-	6
神崎中央病院くすのき保育園	7	計	13	-	-	-	13
		男	6	-	-	-	6
		女	7	-	-	-	7
私立合計(平成30年)	129	計	254	117	131	125	627
		男	123	69	68	62	322
		女	131	48	63	63	305

資料: 幼児課(平成30年4月1日)

注: 保育士数: 1日8時間未満勤務の職員は、8時間1人に換算し、小数点以下四捨五入。

## 12-2 幼稚園

園名	教員数 (人)	学級数	園児数(人)				
				3歳児	4歳児	5歳児	総数
玉緒幼稚園	5	3	計	12	6	18	36
			男	4	1	9	14
			女	8	5	9	22
八日市幼稚園	7	3	計	23	21	28	73
			男	15	8	11	34
			女	9	12	18	39
建部幼稚園	5	3	計	16	20	19	56
			男	7	8	9	24
			女	9	13	10	32
永源寺幼稚園	2	2	計		9	6	15
			男		6	2	8
			女		3	4	7
市原幼稚園	4	3	計	11	8	6	25
			男	7	4	5	16
			女	4	4	1	9
愛東あいあい幼稚園	6	3	計	22	30	20	72
			男	9	11	8	28
			女	13	19	12	44
能登川第一幼稚園	12	6	計	49	61	49	159
			男	23	37	25	85
			女	26	24	24	74
能登川第二幼稚園	7	5	計	33	33	42	108
			男	18	19	21	58
			女	15	14	21	50
長峰幼稚園	11	6	計	39	37	53	129
			男	26	21	24	71
			女	13	16	29	58
合計(平成30年)	59	34	計	206	225	242	673
			男	109	115	114	338
			女	97	110	128	335

資料: 幼児課(平成30年4月1日)

注: 教員数: 1日8時間未満勤務の職員は、8時間1人に換算し、小数点以下四捨五入。



## 12-3 幼保連携型認定こども園

公立

園名	教員数 (人)	学級数	認定	園児数(人)					
				3歳未満児	3歳児	4歳児	5歳児	総数	
ひまわり幼稚園	38	14	1号	計	-	45	52	47	144
				男	-	23	20	23	66
				女	-	22	32	24	78
			2号 3号	計	47	36	36	44	163
				男	27	18	19	23	87
				女	20	18	17	21	76
わかば幼稚園	34	12	1号	計	-	50	39	41	130
				男	-	21	25	25	71
				女	-	29	14	16	59
			2号 3号	計	37	30	32	41	140
				男	23	11	21	19	74
				女	14	19	11	22	66
あかね幼稚園	26	10	1号	計	-	17	18	30	65
				男	-	11	10	9	30
				女	-	6	8	21	35
			2号 3号	計	34	24	18	22	98
				男	19	11	11	18	59
				女	15	13	7	4	39
中野むくのき幼稚園	34	10	1号	計	-	40	45	47	132
				男	-	26	23	23	72
				女	-	14	22	24	60
			2号 3号	計	33	26	17	12	88
				男	13	17	8	6	44
				女	20	9	9	6	44
さくらんぼ幼稚園	33	11	1号	計	-	16	15	21	52
				男	-	7	6	14	27
				女	-	9	9	7	25
			2号 3号	計	54	25	32	37	148
				男	30	16	18	19	83
				女	24	9	14	18	65
五個荘あさひ幼稚園	20	7	1号	計	-	16	16	11	43
				男	-	12	6	5	23
				女	-	4	10	6	20
			2号 3号	計	38	18	13	11	80
				男	23	14	8	2	47
				女	15	4	5	9	33
五個荘あじさい幼稚園	9	3	1号	計	-	14	25	21	60
				男	-	9	13	10	32
				女	-	5	12	11	28
			2号 3号	計	-	2	9	4	15
				男	-	1	5	2	8
				女	-	1	4	2	7
湖東ひばり幼稚園	35	14	1号	計	-	33	39	30	102
				男	-	17	18	18	53
				女	-	16	21	12	49
			2号 3号	計	55	37	36	42	170
				男	27	22	21	21	91
				女	28	15	15	21	79

資料: 幼児課(平成30年4月1日)

注: 教員数: 1日8時間未満勤務の職員は、8時間1人に換算し、小数点以下四捨五入。

## 12-3 幼保連携型認定こども園（つづき）

### 公立（つづき）

園名	教員数 (人)	学級数	認定	園児数(人)					
					3歳未満児	3歳	4歳	5歳	総数
ちどり幼児園	15	7	1号	計	-	13	7	12	32
				男	-	8	4	6	18
				女	-	5	3	6	14
			2号 3号	計	26	19	25	20	90
				男	15	10	13	9	47
				女	11	9	12	11	43
蒲生幼児園	24	9	1号	計	-	19	32	27	78
				男	-	5	16	16	37
				女	-	14	16	11	41
			2号 3号	計	39	18	29	16	102
				男	21	7	15	10	53
				女	18	11	14	6	49
合計(平成30年)	268	97	1号	計	-	367	369	377	657
				男	-	139	141	149	429
				女	-	228	228	228	228
			2号 3号	計	363	235	247	249	1,094
				男	198	127	139	129	593
				女	165	108	108	120	501

### 私立

園名	教員数 (人)	学級数	認定	園児数(人)					
					3歳未満児	3歳	4歳	5歳	総数
延命こども園	24	9	1号	計	-	13	8	7	28
				男	-	4	4	5	13
				女	-	9	4	2	15
			2号 3号	計	43	27	29	25	124
				男	23	14	11	8	56
				女	20	13	18	17	68
びわこ学院大学付属 こども園あつぷる	17	5	1号	計	-	7	8	10	25
				男	-	3	2	6	11
				女	-	4	6	4	14
			2号 3号	計	20	13	11	12	56
				男	11	8	6	8	33
				女	9	5	5	4	23
そらの鳥こども園	29	6	1号	計	-	12	7	0	19
				男	-	6	3	0	9
				女	-	6	4	0	10
			2号 3号	計	51	17	26	24	118
				男	29	8	8	8	53
				女	22	9	18	16	65
ゆいの杜こども園	20	6	1号	計	-	5	2	1	8
				男	-	4	1	1	6
				女	-	1	1	0	2
			2号 3号	計	39	17	15	20	91
				男	20	10	10	9	49
				女	19	7	5	11	42
合計(平成30年)	90	26	1号	計	-	37	25	18	80
				男	-	17	10	12	39
				女	-	20	15	6	41
			2号 3号	計	153	74	81	81	389
				男	83	40	35	33	191
				女	70	34	46	48	198

資料: 幼児課(平成30年4月1日)

注: 教員数: 1日8時間未満勤務の職員は、8時間1人に換算し、小数点以下四捨五入。

## 12-4 小学校

学 校 名	教員数 (人)	学級数	児 童 数 (人)							
			学年	1年	2年	3年	4年	5年	6年	総数
玉緒小学校	17	11	計	39	28	33	39	33	40	212
			男	20	10	14	24	20	15	103
			女	19	18	19	15	13	25	109
御園小学校	29	18	計	73	81	58	72	75	99	458
			男	37	43	33	41	47	53	254
			女	36	38	25	31	28	46	204
八日市南小学校	37	22	計	104	105	93	78	95	98	573
			男	54	48	46	38	42	49	277
			女	50	57	47	40	53	49	296
箕作小学校	32	22	計	85	85	81	72	83	81	487
			男	41	42	40	38	40	49	250
			女	44	43	41	34	43	32	237
八日市北小学校	28	17	計	66	77	68	66	69	56	402
			男	33	35	35	33	38	26	200
			女	33	42	33	33	31	30	202
八日市西小学校	21	14	計	44	42	42	42	42	46	258
			男	22	24	31	26	19	27	149
			女	22	18	11	16	23	19	109
布引小学校	22	14	計	52	41	45	41	45	31	255
			男	25	19	26	30	24	11	135
			女	27	22	19	11	21	20	120
市原小学校	14	7	計	17	14	15	16	13	17	92
			男	9	6	8	10	9	12	54
			女	8	8	7	6	4	5	38
山上小学校	14	8	計	21	31	37	15	27	26	157
			男	15	19	17	9	18	11	89
			女	6	12	20	6	9	15	68
五個荘小学校	37	26	計	112	101	120	130	111	106	680
			男	47	51	58	72	58	51	337
			女	65	50	62	58	53	55	343
愛東南小学校	12	8	計	18	12	13	18	22	20	103
			男	10	3	6	8	13	12	52
			女	8	9	7	10	9	8	51
愛東北小学校	13	8	計	20	21	14	20	23	24	122
			男	15	11	11	11	12	10	70
			女	5	10	3	9	11	14	52

## 12-4 小学校(つづき)

学 校 名	教員数 (人)	学級数	児 童 数 (人)								
			学年	1年	2年	3年	4年	5年	6年	総数	
湖東第一小学校	14	8	計	28	26	29	26	32	26	167	
			男	15	16	18	10	14	17	90	
			女	13	10	11	16	18	9	77	
湖東第二小学校	14	7	計	25	23	24	33	26	32	163	
			男	19	12	10	20	10	22	93	
			女	6	11	14	13	16	10	70	
湖東第三小学校	15	9	計	33	23	25	35	50	27	193	
			男	16	17	6	15	25	12	91	
			女	17	6	19	20	25	15	102	
能登川東小学校	32	20	計	72	72	85	72	65	65	431	
			男	32	37	44	33	34	31	211	
			女	40	35	41	39	31	34	220	
能登川西小学校	13	9	計	27	35	28	33	41	31	195	
			男	15	17	13	17	19	17	98	
			女	12	18	15	16	22	14	97	
能登川南小学校	38	24	計	126	88	104	128	105	101	652	
			男	52	47	55	68	63	48	333	
			女	74	41	49	60	42	53	319	
能登川北小学校	12	7	計	10	15	8	15	15	16	79	
			男	7	12	4	10	9	9	51	
			女	3	3	4	5	6	7	28	
蒲生東小学校	14	8	計	18	26	31	19	34	28	156	
			男	8	16	13	10	14	14	75	
			女	10	10	18	9	20	14	81	
蒲生西小学校	29	19	計	56	64	59	74	77	82	412	
			男	29	37	33	36	39	34	208	
			女	27	27	26	38	38	48	204	
蒲生北小学校	28	15	計	64	65	65	61	50	61	366	
			男	29	31	34	38	26	30	188	
			女	35	34	31	23	24	31	178	
合計(平成30年)	485	301	計	1,110	1,075	1,077	1,105	1,133	1,113	6,613	
			男	550	553	555	597	593	560	3,408	
			女	560	522	522	508	540	553	3,205	
参 考	(平成29年)	483	298	計	1,077	1,085	1,108	1,135	1,106	1,079	6,590
	(平成28年)	475	301	計	1,082	1,101	1,133	1,114	1,073	1,137	6,640
	(平成27年)	468	296	計	1,098	1,135	1,117	1,073	1,135	1,107	6,665
	(平成26年)	465	297	計	1,145	1,114	1,080	1,135	1,109	1,188	6,771
	(平成25年)	457	293	計	1,115	1,076	1,133	1,104	1,193	1,227	6,848
	(平成24年)	450	296	計	1,071	1,134	1,112	1,192	1,230	1,162	6,901
	(平成23年)	453	301	計	1,143	1,121	1,203	1,227	1,189	1,283	7,166

資料: 滋賀県教育委員会「数字で見る滋賀の教育」(平成30年5月1日)

## 12-5 中学校

### 公立

学 校 名	教員数 (人)	学級数	生 徒 数 (人)				
			学年	1年	2年	3年	総数
玉園中学校	23	13	計	112	108	124	344
			男	59	56	64	179
			女	53	52	60	165
聖徳中学校	46	24	計	256	230	209	695
			男	131	118	94	343
			女	125	112	115	352
船岡中学校	18	8	計	51	69	60	180
			男	28	36	31	95
			女	23	33	29	85
永源寺中学校	18	8	計	41	41	52	134
			男	13	22	29	64
			女	28	19	23	70
五個荘中学校	27	11	計	96	105	99	300
			男	49	54	44	147
			女	47	51	55	153
愛東中学校	13	5	計	33	34	37	104
			男	14	17	26	57
			女	19	17	11	47
湖東中学校	21	11	計	94	108	100	302
			男	55	48	52	155
			女	39	60	48	147
能登川中学校	43	23	計	206	215	228	649
			男	99	120	121	340
			女	107	95	107	309
朝桜中学校	33	16	計	132	169	145	446
			男	73	85	72	230
			女	59	84	73	216
合計(平成30年)	242	119	計	1,021	1,079	1,054	3,154
			男	521	556	533	1,610
			女	500	523	521	1,544
(平成29年)	238	121	計	1,073	1,056	1,125	3,254
(平成28年)	242	126	計	1,047	1,130	1,172	3,349
(平成27年)	253	130	計	1,127	1,173	1,114	3,414
(平成26年)	258	130	計	1,168	1,112	1,223	3,503
(平成25年)	255	128	計	1,118	1,218	1,162	3,498
(平成24年)	255	125	計	1,217	1,160	1,198	3,575
(平成23年)	248	121	計	1,158	1,197	1,140	3,495

### 私立

学 校 名	教員数 (人)	学級数	生 徒 数 (人)				
			学年	1年	2年	3年	総数
滋賀学園中学校	12	3	計	17	34	29	80
			男	10	21	19	50
			女	7	13	10	30
(平成29年)	12	3	計	32	29	22	83
(平成28年)	12	3	計	28	23	30	81
(平成27年)	11	3	計	23	31	24	78
(平成26年)	11	3	計	30	24	17	71
(平成25年)	11	3	計	24	14	31	69
(平成24年)	10	3	計	12	28	18	58
(平成23年)	10	3	計	27	19	21	67

資料:滋賀県教育委員会「数字で見る滋賀の教育」(平成30年5月1日)

## 12-6 高等学校

[全日制]

公立

学 校 名		教員数 (人)	学級数	生 徒 数 (人)				
				学年	1年	2年	3年	総数
八日市高等学校	普通科	57	24	計	321	315	313	949
				男	180	161	158	499
				女	141	154	155	450
八日市南高等学校	計	35	9	計	120	119	118	357
				男	41	54	44	139
				女	79	65	74	218
	農業科	3	3	計	40	40	40	120
				男	19	24	17	62
				女	21	16	23	58
	食品科	3	3	計		40	39	119
				男	4	7	5	16
				女	36	33	34	103
	花緑デザイン科	3	3	計	40	39	39	118
				男	18	23	22	63
				女	22	16	17	55
能登川高等学校	普通科	29	9	計	120	108	113	341
				男	34	36	43	113
				女	86	72	70	228
合計(平成30年)		121	42	計	561	542	544	1,647
				男	255	251	245	751
				女	306	291	299	896
参 考	(平成29年)	121	42	計	559	551	558	1,668
	(平成28年)	120	41	計	560	558	505	1,623
	(平成27年)	121	41	計	562	515	547	1,624
	(平成26年)	119	40	計	522	555	495	1,572
	(平成25年)	116	40	計	564	507	494	1,565
	(平成24年)	116	40	計	552	507	530	1,559
	(平成23年)	113	40	計	552	553	502	1,577

私立

学 校 名		教員数 (人)	学級数	生 徒 数 (人)				
				学年	1年	2年	3年	総数
滋賀学園高等学校	普通科	43	19	計	230	196	191	617
				男	144	138	115	397
				女	86	58	76	220
参 考	(平成29年)	42	18	計	207	193	193	593
	(平成28年)	45	18	計	194	197	192	583
	(平成27年)	44	18	計	207	198	175	580
	(平成26年)	45	17	計	215	180	138	533
	(平成25年)	41	18	計	190	141	204	535
	(平成24年)	41	19	計	156	214	172	542
	(平成23年)	42	19	計	228	178	149	555

資料: 滋賀県教育委員会「数字で見る滋賀の教育」(平成30年5月1日)

## 12-6 高等学校（つづき）

### [定時制]

学 校 名		教員数 (人)	学級数	生 徒 数 (人)					
				学年	1年	2年	3年	4年	総数
能登川高等学校	計	17	8	計	66	60	56	22	204
				男	31	28	26	17	102
				女	35	32	30	5	102
	普通(昼間)		4	計	41	36	31	-	108
				男	18	15	16	-	49
				女	23	21	15	-	59
	普通(夜間)		4	計	25	24	25	22	96
				男	13	13	10	17	53
				女	12	11	15	5	43
(平成29年)		17	8	計	72	66	60	20	218
(平成28年)		15	6	計	80	70	48	-	198
(平成27年)		12	4	計	86	52	-	-	138
(平成26年)		9	2	計	77	-	-	-	77

### [通信制]

学 校 名		教員数(人)	生徒数(人)	
司学館高等学校	普通科	9	計	276
			男	159
			女	117
(平成29年)		10	計	264
(平成28年)		10	計	264
(平成27年)		9	計	259
(平成26年)		9	計	220
(平成25年)		8	計	201
(平成24年)		8	計	171
(平成23年)		7	計	143

資料:滋賀県教育委員会「数字で見る滋賀の教育」(平成30年5月1日)

## 12-7 特別支援学校

学 校 名		教員数(人)	学級数	児童生徒数(人)	
八日市養護学校	計	118	48	計	190
				男	126
				女	64
	小学部		23	計	75
				男	51
				女	24
	中学部		13	計	48
				男	31
				女	17
	高等学部		12	計	67
				男	44
				女	23
(平成29年)		121	49	計	212
(平成28年)		115	45	計	200
(平成27年)		114	47	計	200
(平成26年)		114	45	計	188
(平成25年)		114	47	計	195
(平成24年)		115	46	計	197
(平成23年)		114	47	計	193

資料:滋賀県教育委員会「数字で見る滋賀の教育」(平成30年5月1日)

## 12-8 大学

単位:人

学 校 名		教員数	学 生 数						
			学年	1年次	2年次	3年次	4年次	総数	
びわこ学院大学	教育福祉学部	27	計	101	117	102	96	416	
			男	59	69	51	50	229	
			女	42	48	51	46	187	
参考	(平成29年)	計	28	計	118	120	91	92	421
	(平成28年)	計	28	計	126	100	89	94	409
	(平成27年)	計	24	計	106	89	88	74	357
	(平成26年)	計	21	計	90	91	76	73	330
	(平成25年)	計	18	計	92	78	65	69	304
	(平成24年)	計	18	計	75	72	65	51	263

資料:滋賀県教育委員会「数字で見る滋賀の教育」(平成30年5月1日)

## 12-9 短期大学

単位:人

学 校 名		教員数	学 生 数			
			学年	1年次	2年次	総数
びわこ学院大学短期大学部		11	計	89	66	155
			男	20	19	39
			女	69	47	116
参考	(平成29年)	9	計	77	61	138
	(平成28年)	9	計	58	48	106
	(平成27年)	9	計	50	60	110
	(平成26年)	9	計	61	62	123
	(平成25年)	9	計	73	73	146
	(平成24年)	10	計	76	91	167

資料:滋賀県教育委員会「数字で見る滋賀の教育」(平成30年5月1日)

## 12-10 専修学校

単位:人

学 校 名		教員数	学 生 数	
淡海書道文化専門学校	3	計	69	
		男	16	
		女	53	
滋賀医療技術専門学校	17	計	241	
		男	146	
		女	95	
合計	20	計	310	
		男	162	
		女	148	
参考	(平成29年)	20	計	304
	(平成28年)	21	計	290
	(平成27年)	21	計	316
	(平成26年)	20	計	302
	(平成25年)	20	計	291
	(平成24年)	19	計	262
	(平成23年)	17	計	231

資料:滋賀県教育委員会「数字で見る滋賀の教育」(平成30年5月1日)



## 12-11 指定文化財件数

単位:件

種 別		国	県	東近江市	合計	
有形文化財	建造物	12	10	40	62	
	美術工芸品	絵画	5	2	18	25
		彫刻	22	4	67	93
		工芸品	6	-	28	34
		書跡・典籍	8	9	18	35
		古文書	-	-	-	-
		考古資料	1	1	6	8
		歴史資料	-	-	2	2
無形文化財		-	-	4	4	
民俗文化財	有形民俗文化財	-	3	1	4	
	無形民俗文化財	-	-	5	5	
記念物	史跡	5	8	7	20	
	名勝	-	-	4	4	
	天然記念物	2	-	2	4	
文化的景観		-	-	-	-	
伝統的建造物群		1	-	-	1	
選定保存技術		-	-	-	-	
登録有形文化財（建造物）		69	-	-	69	
登録有形民俗文化財		-	-	-	-	
登録記念物		-	-	-	-	
選択無形文化財		-	-	-	-	
選択無形民俗文化財		2	7	-	9	
総 計		133	44	202	379	

種 別		国	県	東近江市	合計
重要美術品	建造物	1	-	-	1
	絵画	2	-	-	2
	書跡	1	-	-	1
総 計		4	-	-	4

資料: 歴史文化振興課(平成30年3月末)

## 12-12 図書貸出状況

	年度	開館日数	本館					
			貸出冊数					貸出者数
			一般	児童	雑誌	A V	小計	
全館計	平成26年度		538,645	284,089	72,140	33,874	928,748	187,281
	平成27年度		541,780	302,763	74,109	33,643	952,295	192,182
	平成28年度		517,729	300,306	72,065	30,841	920,941	186,855
	平成29年度		503,174	303,711	68,943	29,537	905,365	182,775
	平成30年度		507,869	313,660	64,461	28,344	914,334	183,596
八日市図書館	平成26年度	284	199,790	89,550	27,687	575	317,602	67,088
	平成27年度	283	195,078	90,823	28,485	668	315,054	67,105
	平成28年度	285	185,019	90,718	28,334	880	304,951	64,419
	平成29年度	287	175,547	92,736	26,535	944	295,762	62,498
	平成30年度	286	175,592	93,312	23,712	935	293,551	63,765
永源寺図書館	平成26年度	237	33,289	17,789	4,942	1,861	57,881	10,375
	平成27年度	237	33,604	19,797	5,003	1,610	60,014	10,378
	平成28年度	235	31,430	19,347	4,461	1,698	56,936	10,451
	平成29年度	233	28,696	17,696	4,376	1,394	52,162	9,555
	平成30年度	235	29,604	19,253	4,368	1,657	54,882	9,804
五個荘図書館	平成26年度	200	33,254	22,414	4,666	358	60,692	14,281
	平成27年度	237	38,687	27,970	5,106	117	71,880	17,203
	平成28年度	235	34,045	27,737	5,110	83	66,975	16,348
	平成29年度	235	33,276	28,365	4,735	165	66,541	15,659
	平成30年度	234	31,812	26,948	4,197	133	63,090	14,412
愛東図書館	平成26年度	234	5,094	5,027	372	69	10,562	2,932
	平成27年度	237	4,152	3,965	338	15	8,470	2,298
	平成28年度	235	4,130	4,771	493	19	9,413	2,630
	平成29年度	233	4,337	5,465	384	29	10,215	2,981
	平成30年度	234	3,736	4,628	374	6	8,744	2,523
湖東図書館	平成26年度	277	56,963	37,295	8,223	20,633	123,114	24,591
	平成27年度	285	59,205	38,722	8,528	20,819	127,274	25,684
	平成28年度	264	54,857	35,526	8,096	19,048	117,527	23,894
	平成29年度	286	56,274	36,904	7,568	18,612	119,358	24,554
	平成30年度	285	55,879	39,441	6,904	17,149	119,373	24,466
能登川図書館	平成26年度	235	146,244	64,741	16,835	5,090	232,910	46,255
	平成27年度	239	146,032	75,916	17,268	4,823	244,039	47,468
	平成28年度	234	145,909	79,229	16,468	4,527	246,133	46,813
	平成29年度	238	144,671	79,891	16,401	4,554	245,517	45,874
	平成30年度	238	149,443	86,890	16,273	4,237	256,843	46,144
蒲生図書館	平成26年度	233	64,011	47,273	9,415	5,288	125,987	21,759
	平成27年度	236	65,022	45,570	9,381	5,591	125,564	22,046
	平成28年度	234	62,339	42,978	9,103	4,586	119,006	22,300
	平成29年度	233	60,373	42,654	8,944	3,839	115,810	21,654
	平成30年度	234	61,803	43,188	8,633	4,227	117,851	22,482

資料：市立各図書館

## 12-12 図書貸出状況 (つづき)

移動図書館						合計					
貸出冊数		貸出冊数				貸出者数	貸出冊数				貸出者数
一般	児童	雑誌	A V	小計	一般		児童	雑誌	A V	合計	
2,217	30,275	236	8	32,736	19,075	540,862	314,364	72,376	33,882	961,484	206,356
2,368	29,894	222	2	32,486	19,086	544,148	332,657	74,331	33,645	984,781	211,268
2,104	27,240	292	-	29,636	18,370	519,833	327,546	72,357	30,841	950,577	205,225
2,022	26,716	335	4	29,077	17,613	505,196	330,427	69,278	29,541	934,442	200,388
1,947	23,481	309	2	25,739	15,995	509,816	337,141	64,770	28,346	940,073	199,591
856	17,561	52	8	18,477	10,648	200,646	107,111	27,739	583	336,079	77,736
749	15,361	38	2	16,150	8,891	195,827	106,184	28,523	670	331,204	75,996
658	14,526	85	-	15,269	9,304	185,677	105,244	28,419	880	320,220	73,723
679	16,634	99	4	17,416	10,892	176,226	109,370	26,634	948	313,178	73,390
636	14,441	79	2	15,158	9,776	176,228	107,753	23,791	937	308,709	73,541
1,361	12,714	184	-	14,259	8,427	34,650	30,503	5,126	1,861	72,140	18,802
1,619	14,533	184	-	16,336	10,195	35,223	34,330	5,187	1,610	76,350	20,573
1,446	12,714	207	-	14,367	9,066	32,876	32,061	4,668	1,698	71,303	19,517
1,343	10,082	236	0	11,661	6,721	30,039	27,778	4,612	1,394	63,823	16,276
1,311	9,040	230	0	10,581	6,219	30,915	28,293	4,598	1,657	65,463	16,023
-	-	-	-	-	-	33,254	22,414	4,666	358	60,692	14,281
-	-	-	-	-	-	38,687	27,970	5,106	117	71,880	17,203
-	-	-	-	-	-	34,045	27,737	5,110	83	66,975	16,348
-	-	-	-	-	-	33,276	28,365	4,735	165	66,541	15,659
-	-	-	-	-	-	31,812	26,948	4,197	133	63,090	14,412
-	-	-	-	-	-	5,094	5,027	372	69	10,562	2,932
-	-	-	-	-	-	4,152	3,965	338	15	8,470	2,298
-	-	-	-	-	-	4,130	4,771	493	19	9,413	2,630
-	-	-	-	-	-	4,337	5,465	384	29	10,215	2,981
-	-	-	-	-	-	3,736	4,628	374	6	8,744	2,523
-	-	-	-	-	-	56,963	37,295	8,223	20,633	123,114	24,591
-	-	-	-	-	-	59,205	38,722	8,528	20,819	127,274	25,684
-	-	-	-	-	-	54,857	35,526	8,096	19,048	117,527	23,894
-	-	-	-	-	-	56,274	36,904	7,568	18,612	119,358	24,554
-	-	-	-	-	-	55,879	39,441	6,904	17,149	119,373	24,466
-	-	-	-	-	-	146,244	64,741	16,835	5,090	232,910	46,255
-	-	-	-	-	-	146,032	75,916	17,268	4,823	244,039	47,468
-	-	-	-	-	-	145,909	79,229	16,468	4,527	246,133	46,813
-	-	-	-	-	-	144,671	79,891	16,401	4,554	245,517	45,874
-	-	-	-	-	-	149,443	86,890	16,273	4,237	256,843	46,144
-	-	-	-	-	-	64,011	47,273	9,415	5,288	125,987	21,759
-	-	-	-	-	-	65,022	45,570	9,381	5,591	125,564	22,046
-	-	-	-	-	-	62,339	42,978	9,103	4,586	119,006	22,300
-	-	-	-	-	-	60,373	42,654	8,944	3,839	115,810	21,654
-	-	-	-	-	-	61,803	43,188	8,633	4,227	117,851	22,482

## 第13章 選挙・行政・財政

### 13-1 選挙人名簿登録者数

単位：人

投票区	投票所施設名称	男	女	合計
第1投票区	東近江市立平田コミュニティセンター	1,274	1,336	2,610
第2投票区	東近江市立船岡中学校(体育館)	904	995	1,899
第3投票区	東近江市立箕作小学校(体育館)	1,338	1,281	2,619
第4投票区	東近江市立中野コミュニティセンター	956	932	1,888
第5投票区	東近江市立布引小学校	1,595	1,454	3,049
第6投票区	東近江市勤労者総合福祉センターウェルネス八日市	1,094	1,203	2,297
第7投票区	東近江市立八日市コミュニティセンター	1,523	1,550	3,073
第8投票区	東近江市立八日市文化芸術会館	1,558	1,655	3,213
第9投票区	東近江市役所	1,213	1,225	2,438
第10投票区	東近江市立南部コミュニティセンター	1,674	1,574	3,248
第11投票区	東近江市立八日市南小学校(体育館)	1,347	1,330	2,677
第12投票区	東近江市立玉園中学校(武道場)	982	872	1,854
第13投票区	東近江市立御園コミュニティセンター	1,356	1,226	2,582
第14投票区	東近江市立玉緒コミュニティセンター	1,027	1,055	2,082
第15投票区	東近江市立八日市寺小規模保育事業所	239	253	492
第16投票区	慈眼寺会館	195	195	390
第17投票区	東近江市ふるさと文化体験学習館	701	744	1,445
第18投票区	甲津畑町自治会館	178	191	369
第19投票区	東近江市立永源寺コミュニティセンター	961	1,078	2,039
第20投票区	永源寺相谷町集会所	170	151	321
第21投票区	東近江市鈴鹿の里コミュニティセンター	138	163	301
第22投票区	箕川集会所	16	17	33
第23投票区	君ヶ畑集会所	13	19	32
第24投票区	東近江市五個荘支所	969	993	1,962
第25投票区	東近江市立五個荘あさひ幼稚園	1,438	1,452	2,890
第26投票区	東近江市立さくらんぼ幼稚園	1,092	1,196	2,288
第27投票区	東近江市立五個荘あじさい幼稚園	1,211	1,206	2,417

## 13-1 選挙人名簿登録者数（つづき）

単位：人

投票区	投票所施設名称	男	女	合計
第28投票区	東近江市立愛東北小学校	666	709	1,375
第29投票区	東近江市おくのの運動公園(体育館)	426	457	883
第30投票区	東近江市愛東支所	429	454	883
第31投票区	大萩公民館	427	467	894
第32投票区	東近江市立湖東第一小学校	554	652	1,206
第33投票区	平柳町公民館	394	450	844
第34投票区	東近江市立湖東第二小学校	647	686	1,333
第35投票区	東近江市立湖東第三小学校	1,084	1,164	2,248
第36投票区	東近江市湖東支所	574	615	1,189
第37投票区	学校法人ヴォーリス学園そらの鳥こども園	904	911	1,815
第38投票区	佐野区公民館	1,062	1,123	2,185
第39投票区	東近江市立能登川第一幼稚園	1,254	1,285	2,539
第40投票区	東近江市立能登川東小学校	532	543	1,075
第41投票区	東近江市立能登川南小学校	1,124	1,196	2,320
第42投票区	東近江市能登川支所	1,904	1,966	3,870
第43投票区	東近江市立ちどり幼児園	1,204	1,294	2,498
第44投票区	北須田智徳館	146	169	315
第45投票区	新宮東草の根ハウス	325	362	687
第46投票区	東近江市能登川障害福祉センター水車野園	414	480	894
第47投票区	新明館	405	430	835
第48投票区	蒲生デイサービスセンターあさひの	435	475	910
第49投票区	東近江市立蒲生西小学校(ふれあいホール)	468	541	1,009
第50投票区	長峰コミュニティセンター	2,790	2,690	5,480
第51投票区	東近江市立蒲生北小学校(体育館)	306	356	662
第52投票区	東近江市立蒲生東小学校(多目的室)	905	1,018	1,923
第53投票区	東近江市社会福祉協議会蒲生事務所せせらぎ	987	1,020	2,007
合計		20,366	21,513	41,879

資料：選挙管理委員会（平成30年12月3日 定時登録）

注：投票所施設は、平成30年6月24日執行 滋賀県知事選挙における投票所

## 13-2 一般会計決算状況

歳入

単位:円

		平成29年度		
		予 算 現 額	決 算 額	構 成 比
市	税	16,553,200,000	16,726,800,526	32.61%
	市 民 税	6,940,500,000	7,040,008,700	
	固 定 資 産 税	8,105,500,000	8,133,856,196	
	軽 自 動 車 税	332,600,000	372,483,809	
	市 た ば こ 税	682,000,000	682,397,506	
	入 湯 税	11,000,000	9,303,975	
	都 市 計 画 税	481,600,000	488,750,340	
地 方 譲 与 税	地 方 揮 発 油 譲 与 税	338,735,000	338,735,000	0.66%
	自 動 車 重 量 譲 与 税	98,152,000	98,152,000	
	自 動 車 重 量 譲 与 税	240,583,000	240,583,000	
利 子 割 交 付 金	27,031,000	27,031,000	0.05%	
配 当 割 交 付 金	65,666,000	65,666,000	0.13%	
株 式 等 譲 渡 所 得 割 交 付 金	79,645,000	79,645,000	0.16%	
地 方 消 費 税 交 付 金	1,828,660,000	1,828,660,000	3.56%	
ゴ ル フ 場 利 用 税 交 付 金	33,015,000	33,015,351	0.06%	
自 動 車 取 得 税 交 付 金	125,424,000	125,424,000	0.24%	
地 方 特 例 交 付 金	85,330,000	85,330,000	0.17%	
地 方 交 付 税	11,158,215,000	11,158,215,000	21.75%	
交 通 安 全 対 策 特 別 交 付 金	14,407,000	14,407,000	0.03%	
分 担 金 及 び 負 担 金	分 担 金	253,842,000	240,864,337	0.47%
	分 担 金	49,000,000	35,782,400	
	負 担 金	204,842,000	205,081,937	
使 用 料 及 び 手 数 料	使 用 料	2,124,334,000	1,930,592,517	3.76%
	使 用 料	2,051,279,000	1,857,699,588	
	手 数 料	73,055,000	72,892,929	
国 庫 支 出 金	国 庫 支 出 金	7,306,707,000	6,402,380,238	12.48%
	国 庫 負 担 金	4,334,449,000	4,209,996,086	
	国 庫 補 助 金	2,943,955,000	2,164,091,684	
	国 庫 委 託 金	28,303,000	28,292,468	
県 支 出 金	県 支 出 金	3,481,853,000	3,224,674,366	6.29%
	県 負 担 金	1,695,857,000	1,658,869,226	
	県 補 助 金	1,506,837,000	1,299,717,486	
	県 委 託 金	279,159,000	266,087,654	
財 産 収 入	財 産 収 入	286,081,000	359,695,483	0.70%
	財 産 運 用 収 入	95,900,000	100,547,042	
	財 産 売 払 収 入	190,181,000	259,148,441	
寄 附 金	347,504,000	351,373,030	0.68%	
繰 入 金	1,406,599,000	405,349,680	0.79%	
繰 越 金	1,926,490,000	1,926,490,919	3.76%	
諸 収 入	諸 収 入	1,481,799,000	1,458,538,935	2.84%
	延 滞 金、加 算 金 及 び 過 料	9,000,000	25,234,904	
	市 預 金 利 子	1,500,000	1,146,729	
	貸 付 金 元 利 収 入	117,280,000	104,998,782	
	受 託 事 業 収 入	38,194,000	15,974,731	
雑 収 入	1,315,825,000	1,311,183,789		
市 債	6,783,229,000	4,517,329,000	8.81%	
合 計	55,707,766,000	51,300,217,382	100.00%	

## 13-2 一般会計決算状況（つづき）

歳出

単位：円

		平成29年度		
		予 算 現 額	決 算 額	構 成 比
議 会 費		279,127,000	268,829,234	0.54%
総 務 費		5,974,055,000	5,308,150,108	10.69%
総 務 管 理 費		4,825,084,000	4,307,139,484	
徴 税 費		588,826,000	537,280,268	
戸 籍 住 民 基 本 台 帳 費		368,244,000	334,055,996	
選 挙 費		154,443,000	96,896,006	
統 計 調 査 費		7,768,000	5,441,450	
監 査 委 員 費		29,690,000	27,336,904	
民 生 費		20,260,671,000	18,335,819,600	36.93%
社 会 福 祉 費		9,110,607,000	8,659,902,406	
児 童 福 祉 費		9,963,257,000	8,564,224,499	
生 活 保 護 費		1,186,807,000	1,111,692,695	
衛 生 費		4,616,193,000	4,344,307,668	8.75%
保 健 衛 生 費		2,655,823,000	2,416,993,286	
清 掃 費		1,960,370,000	1,927,314,382	
勞 働 費		99,376,000	82,091,348	0.17%
農 林 水 産 業 費		2,875,384,000	2,452,778,171	4.94%
農 業 費		2,765,770,000	2,358,172,653	
林 業 費		108,152,000	93,206,443	
水 産 業 費		1,462,000	1,399,075	
商 工 費		590,990,000	557,371,952	1.12%
土 木 費		4,170,681,000	3,334,779,899	6.72%
土 木 管 理 費		159,859,000	145,136,500	
道 路 橋 梁 費		1,052,550,000	877,875,346	
河 川 費		88,534,000	68,344,917	
都 市 計 画 費		1,033,397,000	947,288,673	
下 水 道 費		1,115,637,000	1,000,000,000	
住 宅 費		720,704,000	296,134,463	
消 防 費		2,055,065,000	1,923,130,274	3.87%
教 育 費		7,804,650,000	6,208,319,562	12.50%
教 育 総 務 費		671,722,000	646,652,712	
小 学 校 費		1,911,376,000	1,146,740,787	
中 学 校 費		1,576,830,000	954,308,160	
幼 稚 園 費		838,548,000	769,025,230	
社 会 教 育 費		990,685,000	938,301,661	
保 健 体 育 費		1,815,489,000	1,753,291,012	
災 害 復 旧 費		72,900,000	21,960,000	0.04%
公 債 費		6,250,662,000	6,201,596,673	12.49%
諸 支 出 金		617,840,000	617,480,969	1.24%
予 備 費		40,172,000	-	-
合 計		55,707,766,000	49,656,615,458	100.00%

資料：平成29年度各会計歳入歳出決算書

### 13-3 特別会計決算状況

#### 歳入

単位：円

会計名	平成29年度	
	予算現額	決算額
国民健康保険（事業勘定）特別会計	13,290,081,000	12,625,646,993
国民健康保険（施設勘定）特別会計	1,109,508,000	1,175,946,933
後期高齢者医療特別会計	1,063,854,000	1,106,530,386
介護保険特別会計	9,081,012,000	8,480,790,826
農業集落排水事業特別会計	1,370,376,000	1,310,568,398
公設地方卸売市場特別会計	43,200,000	37,311,938


#### 歳出

単位：円

会計名	平成29年度	
	予算現額	決算額
国民健康保険（事業勘定）特別会計	13,290,081,000	12,238,635,702
国民健康保険（施設勘定）特別会計	1,109,508,000	1,001,515,569
後期高齢者医療特別会計	1,063,854,000	1,058,745,023
介護保険特別会計	9,081,012,000	8,036,216,983
農業集落排水事業特別会計	1,370,376,000	1,308,045,011
公設地方卸売市場特別会計	43,200,000	34,247,765

資料：平成29年度各会計歳入歳出決算書

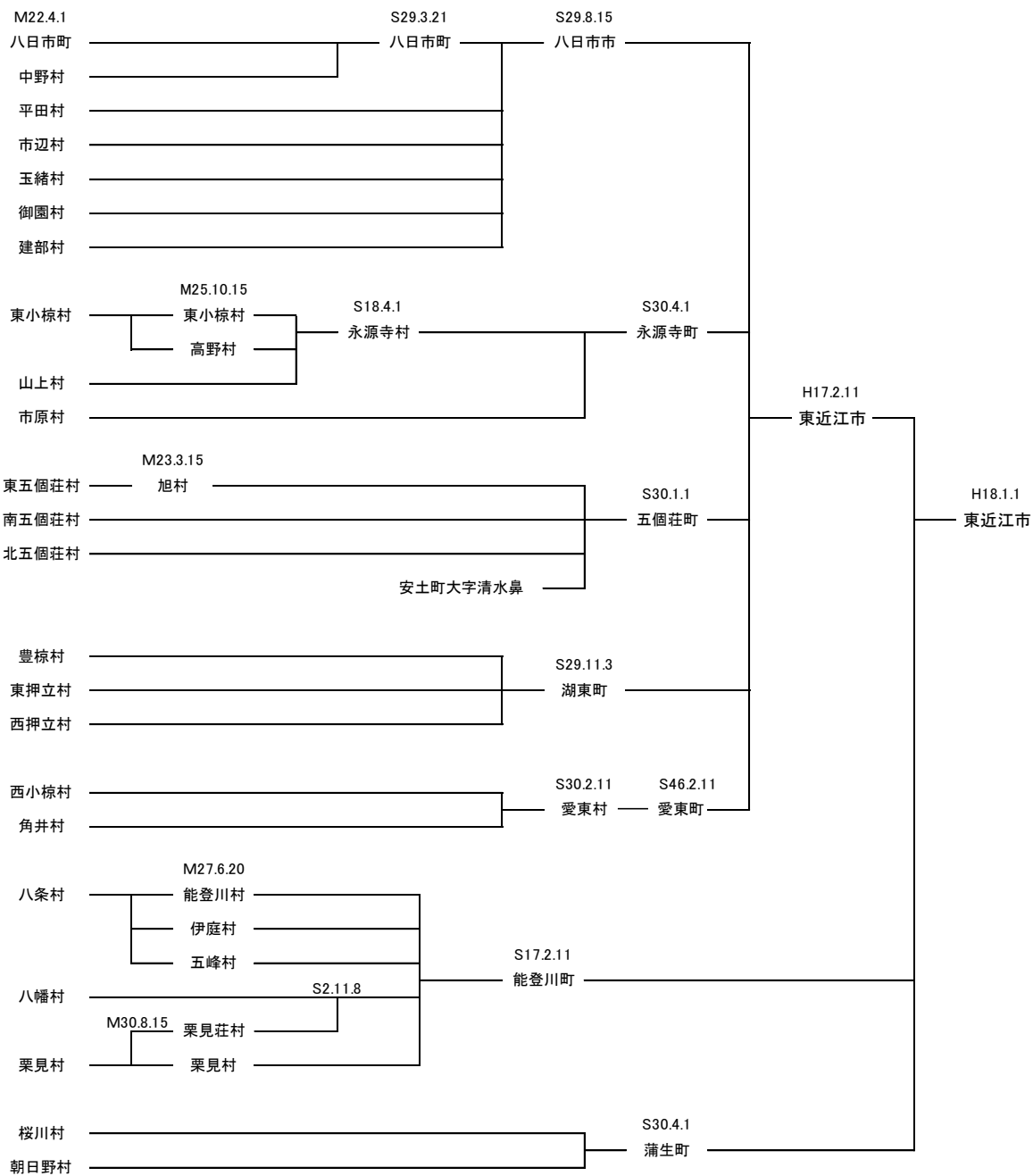
東近江市八景 その8  
「永源寺」





# 第14章 市民のあゆみ

## 14-1 行政区域の変遷図



## 14-2 東近江市 略年表

平成15年05月15日	八日市市・永源寺町・五個荘町・愛東町・湖東町合併検討協議会設置
平成15年06月27日	八日市市・永源寺町・五個荘町・愛東町・湖東町合併協議会設置
平成16年05月20日	合併調印式
平成16年11月18日	八日市市・永源寺町・五個荘町・愛東町・湖東町の配置分合に対する総務大臣告示
平成16年11月26日	東近江市・能登川町・蒲生町合併検討協議会設置
平成17年02月11日	東近江市誕生
平成17年02月27日	東近江市長選挙(1回目) 中村功一氏が当選
平成17年03月02日	東近江市・能登川町・蒲生町合併協議会設置
平成17年05月20日	東近江市・能登川町・蒲生町の配置分合に対する総務大臣告示
平成17年10月23日	東近江市議会議員一般選挙(定数:24人)
平成17年11月07日	五個荘小学校新校舎が完成
平成17年12月17日	東近江大橋が開通
平成18年01月01日	新・東近江市誕生
平成18年01月28日	東近江市議会議員増員選挙(定数:9人)
平成18年12月03日	東近江スマイルネット開局
平成18年12月22日	東近江市平和都市宣言
平成19年03月01日	東近江市の花「ムラサキ」・木「イロハモミジ」を決定
平成19年03月30日	「総合計画」策定
平成20年03月28日	「国土利用計画」策定
平成20年04月01日	「こども条例」施行
平成20年07月28日	百済寺境内が国の史跡に指定
平成20年08月08日	ひまわり幼児園開園(平成27年4月から幼保連携型認定こども園)
平成20年09月24日	「議会基本条例」施行
平成20年11月01日	蒲生図書館が蒲生支所内に併設し開館
平成21年02月15日	東近江市長選挙(2回目) 西澤久夫氏が当選
平成21年03月31日	政所小学校閉校
平成21年04月01日	さくらんぼ幼児園開園(平成27年4月から幼保連携型認定こども園)
平成21年10月08日	発達支援センター完成
平成21年10月18日	東近江市議会議員一般選挙(定数26人)
平成22年04月01日	箕作小学校開校
平成22年06月06日	相谷熊原遺跡 発掘調査現地説明会(愛知川ビーンズ 公開)
平成22年06月18日	国立病院機構滋賀病院に設置する滋賀医大の寄附講座の調印式
平成22年09月01日	八日市南小学校 新校舎へ移転
平成22年10月16日	布引グリーンスタジアム完成
平成23年01月04日	市内で初めてコミュニティセンターの指定管理を開始(平田地区)
平成23年02月08日	(仮称)独立行政法人国立滋賀病院機構東近江総合医療センター整備並びに運営にかかる基本協定書調印
平成23年03月22日	新・水道事務所(川合寺町地先)開所
平成23年03月26日	一般国道421号石樽トンネル開通
平成23年03月28日	永源寺支所が移転
平成23年03月28日	愛東支所が移転
平成23年03月31日	甲津畑小学校閉校

## 14-2 東近江市 略年表（つづき）

平成23年04月01日	市内6商工会が合併し東近江市商工会が発足
平成23年07月14日	東近江市蛭子田遺跡で日本最古級の壺鐙が出土
平成23年12月08日	「危機発生時における相互応援に関する協定書」をいなべ市と締結
平成24年02月01日	八日市大風の名称を「東近江大風」に変更
平成24年03月17日	滋賀県平和祈念館が旧愛東支所に開館
平成24年03月22日	蒲生学校給食センターが完成
平成24年03月23日	総合計画【後期】策定
平成24年07月23日	皇太子殿下が五個荘地区を訪問
平成24年09月06日	「連携・協力に関する協定」を滋賀県立大学と締結
平成24年10月01日	東近江消防と愛知郡消防が統合
平成25年02月04日	五個荘支所が移転
平成25年02月17日	東近江市長選挙(3回目) 小椋正清氏が当選
平成25年04月01日	蒲生病院が蒲生医療センターに移行
平成25年04月01日	ちどり幼稚園開園（平成27年4月から幼保連携型認定こども園）
平成25年04月20日	東近江総合医療センター新棟が完成
平成25年08月29日	湖東ひばり幼稚園開園（平成27年4月から幼保連携型認定こども園）
平成25年10月20日	東近江市議会議員一般選挙(定数25人)
平成25年12月22日	名神高速道路蒲生スマートICが開通
平成26年03月01日	永源寺コミュニティセンターが永源寺地域産業振興会館に移転
平成26年03月18日	雪野山古墳が国の史跡に指定
平成26年04月01日	「協働のまちづくり条例」施行
平成26年05月07日	市役所本庁舎新館で業務開始
平成26年08月25日	わかば幼稚園開園（平成27年4月から幼保連携型認定こども園）
平成26年10月25日	五個荘図書館が五個荘中学校内に併設し移転開館
平成26年12月22日	「市立能登川病院の管理運営に関する基本協定」を医療法人社団昂会と締結
平成27年01月06日	日本ラナー学院 甲津畑インターナショナルスクールが旧甲津畑小学校に開校
平成27年02月11日	東近江市制10周年記念式典 市民憲章を制定、中村功一氏と中路融人氏に名誉市民の称号贈呈
平成27年03月23日	市役所本庁舎本館の改修が終了。2階、3階から順次業務開始
平成27年04月24日	「琵琶湖とその水辺景観」が日本遺産に認定される。本市から「伊庭の水辺景観」と「五個荘金堂の重要伝統的建造物群保存地区」が選定。
平成27年08月06日	湖東学校給食センター完成
平成27年09月25日	鈴鹿10座を認定
平成27年10月10日	道の駅「奥永源寺溪流の里」オープン
平成27年11月20日	能登川コミュニティセンター完成
平成28年03月07日	「包括的連携協定」を近江鉄道株式会社と締結
平成28年03月29日	「八日市駅前宿泊施設整備事業に関する基本協定」をルートインジャパン株式会社と締結
平成28年04月01日	蒲生幼稚園開園
平成28年04月17日	中路融人記念館が開館
平成28年04月23日	東近江市制20周年への歩み事業「東近江市はひとつ」市民パレード開催
平成28年06月28日	愛東病児保育室を開所
平成28年09月28日	地域公共交通の課題解決に向けた「地域連携サポートプラン協定」を国土交通省近畿運輸局と締結

## 14-2 東近江市 略年表（つづき）

平成29年02月04日	総務省「ふるさとづくり大賞」で本市が地方自治体表彰（総務大臣表彰）を受賞
平成29年02月05日	東近江市長選挙（4回目）小椋正清氏が無投票当選
平成29年03月12日	栗見出在家町 魚のゆりかご水田協議会が第46回日本農業賞「食の架け橋の部」大賞を受賞
平成29年03月13日	八日市駅前に「ホテル ルートイン東近江八日市駅前」が開業
平成29年03月24日	「東近江市中心市街地活性化基本計画」国の認定を受ける
平成29年03月31日	平田幼稚園 市辺幼稚園 愛東南幼稚園 愛東北幼稚園 合計8つの幼稚園、保育園を閉園
平成29年04月01日	あかね幼稚園 五個荘あさひ幼稚園 五個荘あじさい幼稚園 愛東あいあい幼稚園、ヴォーリス学園の認定こども園「そらの鳥こども園」開園
平成29年04月27日	富士シート株式会社が蒲生地区大塚町地先に新工場の設置を検討され本市と基本協定書の調印
平成29年04月28日	日本遺産「琵琶湖とその水辺景観」に「永源寺と奥永源寺の山村景観」が追加認定を受ける。
平成29年10月22日	東近江市議会議員一般選挙（定数25人）
平成29年12月19日	三重県南伊勢町と地域連携協定を締結
平成30年03月31日	みつくり保育園 中野幼稚園 閉園
平成30年04月01日	中野むくのき幼稚園 開園
平成30年04月18日	地域商社「株式会社 東近江あぐりステーション」を設立
平成30年4月21～22日	ももいろクローバーZのコンサートが、「ももクロ春の一大事2018in東近江～笑顔のチカラ、つなげるオモイ～」と題して布引運動公園で開催
平成30年04月29日	10周年を迎えたびわこジャズ東近江2018開催
平成30年07月02日	一般社団法人 東近江市観光協会の事務所を五個荘の「ぶらざ三方よし」から「東近江市役所東庁舎」へ移転
平成30年07月14日	中路融人記念館で故中路融人画伯御遺族並びに公益財団法人藤井協成会からの寄附贈呈式
平成30年11月10日～14日	滋賀県湖南省友好提携35周年事業に参加するため、県内で中国湖南省の都市と交流をしている3市とともに、中国湖南省を訪問
平成31年02月13日	「ももクロ春の一大事」の開催地の御縁で、埼玉県富士見市と今年の開催地であります富山県黒部市の3市で「笑顔のチカラつなげるオモイ地域連携協定」を締結。富士見市とは、災害時の応急対策及び復旧、復興に係る相互支援を図るため、災害時相互支援協定を締結

# 東近江市統計書

平成30年版

令和2年3月発行

編集・発行

東近江市企画部企画課

〒527-8527 東近江市八日市緑町 10 番 5 号

電 話 050-5801-5610

F A X 0748-24-1457

<http://www.city.higashiomi.shiga.jp/>