

滋賀の眺望景観ビューポイント30選

①高島・湖北エリア

1

| | |
|------|---|
| 高島市 | おこやうがに <small>くつき</small> 小入谷の山頂(朽木地域) |
| から見た | 山(小入谷)・雲 |
| 秋 | 朝 |

10月下旬の日の出頃には、小入谷の山頂から日本海側を見ると綺麗な山々と雲海を一望することができます。多くの観光客が訪れています。

2

| | |
|------|---------|
| 高島市 | 箱館山 |
| から見た | 琵琶湖・竹生島 |
| 通年 | 朝・昼・夕 |

箱館山の丘から琵琶湖を見下すと竹生島と市街地、湖北と湖東地域の山並みを一望することができます。

3

| | |
|------|-------------|
| 高島市 | マキノビックランド付近 |
| から見た | メタセコイヤ並木・山 |
| 通年 | 朝・昼・夕 |

数年前に話題になった韓国のドラマ「冬のソナタ」の風景と似ていることで多数の観光客が訪れるメタセコイヤ並木です。雪の残る田園風景、山々がよりドラマの風景を運感させます。

4

| | |
|------|-----------------|
| 高島市 | 県道西洗井マキノ線(海津地域) |
| から見た | 琵琶湖・桜 |
| 春 | 朝 |

毎年、春には花見目的の観光客が多く訪れる桜で有名な海津地域の桜街道です。このポイントからは桜街道だけでなく、琵琶湖に鏡のように映る桜並木を併せて楽しむことができます。

5

| | |
|------|-----------------|
| 高島市 | しらびげ 白髭神社展望台 |
| から見た | 琵琶湖・鳥居 |
| 通年 | 朝・昼・夕・夜 |

休日には観光客で賑わう白髭神社ですが、静かな日の早朝には広がる琵琶湖の中に、神秘的な水上鳥居の眺望ができ、写真愛好家に好まれています。

6

| | |
|------|---------------|
| 長浜市 | よご 余呉湖緑地公園 |
| から見た | 余呉湖・山並み・棧橋 |
| 冬 | 朝 |

余呉湖は羽衣伝説や菊石姫伝説が残る神秘的な湖であるとともに、春は桜、夏はハイキング、秋は紅葉、冬はワカサギ釣りなど四季を通して楽しめます。特に冬は、朝霧が湖面を覆い、棧橋や山並みが幻想的に映えます。

7

| | |
|------|-----------------|
| 長浜市 | しずがたけ 賤ヶ岳古戦場 |
| から見た | 余呉湖・山並み・集落 |
| 夏 | 昼 |

賤ヶ岳古戦場は、史跡巡りを楽しみながら、湖北八景にも選ばれた余呉湖や、山並み、余呉の集落が一望できます。山頂までのリフト(運休日あり)もあり、気軽に楽しめるハイキングコースとしても人気です。

8

| | |
|------|-----------------|
| 長浜市 | しずがたけ 賤ヶ岳展望台 |
| から見た | 琵琶湖・山並み・竹生島 |
| 通年 | 朝・昼・夕 |

賤ヶ岳展望台は、琵琶湖や竹生島が一望できます。標高は高くないため、広さを感じつつも琵琶湖を近く感じられます。山頂までのリフト(運休日あり)もあり、気軽に楽しめるハイキングコースとしても人気です。

9

| | |
|------|-----------------|
| 長浜市 | つづら尾崎展望台 |
| から見た | 琵琶湖・山並み・桜並木・竹生島 |
| 春 | 昼 |

つづら尾崎展望台は、奥琵琶湖パークウェイを上った山頂に位置し、奥びわ湖といわれる滋賀北部の青々とした琵琶湖と山並みが一望できます。春には桜並木も望め、美しい景色とドライブを楽しむ人々ににぎわいます。

10

| | |
|------|---------------------|
| 米原市 | 伊吹山 |
| から見た | 琵琶湖・ 県下のほぼ全ての街並み |
| 通年 | 夜 |

標高1,377mを誇る滋賀県最高峰の伊吹山。日本百名山の一つであり、ナイトハイイクも盛んに行われます。琵琶湖および県内の街並みを見渡すことができるパノラマビューが魅力です。

②湖東エリア

11

| | |
|------|---------|
| 米原市 | 三島池 |
| から見た | 伊吹山・三島池 |
| 通年 | 朝・昼・夕 |

今から700年ほど前に、農業用水池として造られた楕円形の池。桜や紅葉の名所でもあり、滋賀県最高峰の伊吹山と三島池の水面に映る「逆イ吹」の究極のバランスが見られます。

12

| | |
|------|------------------------|
| 彦根市 | 彦根城 |
| から見た | 琵琶湖・湖西の山並み・ 市街地・多景島 |
| 通年 | 朝・昼・夕 |

彦根城から、彦根の街並みや広大な琵琶湖、琵琶湖をまたいで湖西の山並みや、多景島が一望できます。

13

| | |
|------|----------------------------------|
| 彦根市 | 彦根城 |
| から見た | 荒神山・琵琶湖・湖東の山並み・湖 西の山並み・多景島・沖島 |
| 秋 | 昼 |

彦根城の中腹から、彦根の街並みや荒神山、湖東、湖西の山並み、多景島、沖島、琵琶湖が一望できます。

14

| | |
|------|--------------------------------|
| 彦根市 | こうじん 荒神山 |
| から見た | 琵琶湖・多景島・比良山地・田園・ 曾根沼・湖西の山並み |
| 通年 | 朝・昼・夕 |

彦根市のほぼ中央にある荒神山から、琵琶湖、多景島、湖岸沿いの松並木、対岸の比良山地の山並みが一望でき、田園風景が広がります。

③大津エリア

15

| | |
|------|-------------------------------|
| 大津市 | びわ湖テラス(びわ湖パレイ内) |
| から見た | 琵琶湖・沖島・比良山・鈴鹿山脈・ 市街地・対岸市街地 |
| 通年 | 朝・昼・夕 |

この場所からは、滋賀県ならではの琵琶湖の景観の良さを感じることができます。眼下に広がる雄大な琵琶湖と周囲の山々が織り成す迫力のパノラマビューは滋賀県を代表する眺望景観です。

16

| | |
|------|-------------------------------|
| 大津市 | びわ湖パレイ |
| から見た | 琵琶湖・沖島・比良山・鈴鹿山脈・ 市街地・対岸市街地 |
| 通年 | 朝・昼・夕 |

ここからは、眼下に広がる琵琶湖を中心とした大景観と、多くの人々がアクティビティを楽しむ様子を見ることができます。雄大な景色の中に人々のにぎわいが溶け込むような開放感あふれる景観は、まさに滋賀県にしかない眺望景観です。

17

| | |
|------|--|
| 大津市 | びわ湖大橋米プラザ |
| から見た | 比良山・伊吹山・沖島・長命寺山・ 鈴鹿山脈・琵琶湖・琵琶湖大橋・ 三上山・対岸市街地 |
| 通年 | 朝・昼・夕・夜 |

この場所からは、日本一の琵琶湖を有する滋賀県にしかない風景を見ることができます。特に2階の展望台や彫刻プラザ、観光船乗り場付近からは、琵琶湖と山々、琵琶湖大橋が織り成す大景観を堪能することができます。

18

| | |
|------|----------------------------------|
| 大津市 | うきみどう 浮御堂 |
| から見た | 琵琶湖・琵琶湖大橋・鈴鹿山脈・市 街地・対岸市街地・三上山 |
| 通年 | 朝・昼・夕 |

近江八景のひとつ「望田の落雁(らくがん)」で知られる景勝地から見る大景観は、琵琶湖の対岸までの見晴しが良く、絶景です。

19

| | |
|------|------------------------------|
| 大津市 | 奥比叡ドライブウェイ (比叡山峠道レストラ駐車場) |
| から見た | 琵琶湖・鈴鹿山脈・市街地・ 対岸市街地・三上山 |
| 通年 | 朝・昼・夕・夜 |

ここからは、琵琶湖を中心に周辺の山々と街並みを一望できます。比叡山と琵琶湖が織り成す眺望景観はまさに絶景で、眼下には坂本の街並み、対岸には近江富士として名高い三上山や伊吹山、また北面に連なる比良山系も楽しむことができます。

20


| | |
|------|----------------------------|
| 大津市 | ケーブル延暦寺駅 |
| から見た | 琵琶湖・鈴鹿山脈・市街地・ 対岸市街地・三上山 |
| 通年 | 夜 |

日本一長いケーブルカーに乗ることで見られる景色なので、ケーブルカーからの眺めとともにそれぞれの季節で楽しめます。この場所の夜景は、普段、夜は特別な期間しか登れないのがもったいないくらい美しいです。

滋賀の眺望景観ビューポイント30選

④ 湖南エリア

21



| | |
|------|----------------------------|
| 大津市 | からさき 唐崎神社 |
| から見た | 琵琶湖・鈴鹿山脈・市街地・ 対岸市街地・三上山 |
| 通年 | 朝・昼・夕・夜 |

近江八景のひとつ「唐崎の夜雨(やう)」で知られる景勝地から見る事ができる琵琶湖と山々、市街地が織り成す大景観は、一度見たら忘れられないほど見事なものです。

22



| | |
|------|----------------------|
| 守山市 | 第1なぎさ公園 |
| から見た | 琵琶湖・比良山・菜の花畑・ 市街地 |
| 冬 | 朝・昼・夕 |

第1なぎさ公園は、琵琶湖岸沿いに位置し、比良山脈を背景に花畑を一望できます。夏は向日葵、冬は菜の花の名所として親しまれているほか、写真を撮る方も多く見られます。

23



| | |
|------|-----------------------------|
| 守山市 | 第2なぎさ公園 |
| から見た | 琵琶湖・比良山・沖島・ BIWAKOモニュメント |
| 通年 | 朝・昼・夕 |

第2なぎさ公園は、琵琶湖岸沿いに位置し、琵琶湖を一望することができます。高島方面への景色は、琵琶湖が延々と続く風景で、薄々と見える沖島、高島方面の陸地が広大な琵琶湖の大きさを象徴しています。


24



| | |
|------|-----------------|
| 野洲市 | セブンイレブン南桜店付近の農道 |
| から見た | 三上山・桜並木・田園 |
| 春 | 朝・昼・夕 |

三上山は高さ432mで、なだらかな稜線を描くその美しい姿から、近江富士と呼ばれています。近江富士とさくら緑地の桜並木を同時に楽しむことができます。

25




| | |
|------|-------------------|
| 草津市 | やぶがきはんとう 矢橋掃帆島 |
| から見た | 琵琶湖・比叡山・対岸の市街地 |
| 通年 | 朝・昼・夕・夜 |

近江八景のひとつ「矢橋掃帆」が名前の由来となった人工島。対岸の市街地まで眺望できます。夜には、街の明かりが琵琶湖の水面や背景の山影と一体となった、昼間とはまた表情の違う景色を楽しむことができます。

⑤ 東近江・甲賀エリア


26



| | |
|------|---------------------------|
| 栗東市 | てんく 天狗岩付近(金勝山ハイキングコース) |
| から見た | 栗東市内(田園や住居)・琵琶湖・ 対岸の山 |
| 通年 | 朝・昼・夕 |

天狗岩付近は、金勝山ハイキングコースの中でも特に眺望の素晴らしい場所であり、天狗岩などの巨岩・奇岩や栗東市内と琵琶湖、対岸の山々を一望できます。季節を問わず、多くのハイカーが訪れます。


27



| | |
|-------|-----------------------------|
| 近江八幡市 | はちまん 八幡山 |
| から見た | 琵琶湖・街並み・田園・比良山系・ 岡山・長命寺港 |
| 通年 | 朝・昼・夕 |

雄大な琵琶湖と点在する街並みがある田園風景があり、人と雄大な自然の共存を感じることができます。また、対岸の比良山系も望むことが出来る場所です。

28



| | |
|------|----------------|
| 東近江市 | たろうぼうぐ 太郎坊宮 |
| から見た | 市街地・田園 |
| 通年 | 朝・昼・夕・夜 |

太郎坊山に鎮座し、展望台からは八日市の街並みを一望することができます。朝には朝日が街を照らし、昼には生活する人々の動きを感じられ、夕方には夕日が街をオレンジ色に染め、夜にはきれいな夜景となります。


29



| | |
|------|--------------|
| 湖南市 | 常楽寺 |
| から見た | 常楽寺境内・紅葉・市街地 |
| 秋 | 朝・昼・夕 |

湖南三山である常楽寺は湖南市の南に位置します。秋には湖南三山紅葉めぐりを実施し、綺麗な紅葉を楽しむことができます。

30



| | |
|------|-----------------------|
| 甲賀市 | 飯道神社(飯道山) |
| から見た | 宮町遺跡・田園・集落・ 湖南アルプス |
| 通年 | 朝・昼・夕 |

飯道山は山岳信仰や修験道の聖地であり、山中の飯道神社からは、奈良時代に聖武天皇が造営した紫香楽宮が眠る宮町遺跡や水田風景といった、歴史と文化、豊かな自然が感じられる美しい景観を眺めることができます。

| | |
|--------------|-----------------------|
| ①番号 | |
| ②写真 | |
| ③市町名 | ④見ることができる場所 (立ち位置) |
| から見た | ⑤見ることができる眺望景観 |
| ⑥季節 | ⑦時間帯 |
| ⑧選定箇所についての説明 | |

～ 表の見方 ～

① 差し番号になります。
※一般投票に用いた投票番号ではありません。

② イメージ写真です

③ ④ 見ることができる場所(立ち位置)とその市町名です

⑤ 見ることができる眺望景観のうち代表的なものを掲載しております

⑥ ⑦ 特におすすめの季節・時間帯です